КАРТА-ПЛАН ТЕРРИТОРИИ

Пояснительная записка

1. Сведения о территории выполнения комплексных кадастровых работ:

Российская Федерация, Владимирская область, муниципальное образование город Владимир (городской округ), город Владимир, микрорайон Оргтруд, кадастровый квартал 33:06:030116

(наименование субъекта Российской Федерации, муниципального образования, населенного пункта, уникальные учетные номера кадастровых кварталов, иные сведения, позволяющие определить местоположение территории, на которой выполняются комплексные кадастровые работы, например, наименование садоводческого или огороднического некоммерческого товарищества, гаражного кооператива, элемента планировочной структуры)

2. Основания выполнения комплексных кадастровых работ:

Наименование, дата и номер документа, на основании которого выполняются комплексные кадастровые работы:

Соглашение о предоставлении из федерального бюджета субсидий, в том числе грантов в форме субсидий, юридическим лицам, индивидуальным предпринимателям, а также физическим лицам № 321-20-2025-002 от 30 января 2025 г.

3. Дата подготовки карты-плана территории: *12 марта 2025 г.*

4. Сведения о заказчике(ах) комплексных кадастровых работ:

В отношении юридического лица, органа местного самоуправления муниципального района, муниципального округа или городского округа либо уполномоченного исполнительного органа государственной власти субъекта Российской Федерации:

полное или сокращенное (в случае, если имеется) наименование: *Управление Росреестра по Владимирской области*

основной государственный регистрационный номер: *1047796940465*

идентификационный номер налогоплательщика: *7706560536*

В отношении физического лица или представителя физических или юридических лиц:

фамилия, имя. отчество (последнее - при наличии): –

страховой номер индивидуального лицевого счета в системе обязательного пенсионного страхования Российской Федерации (СНИЛС) : –

Наименование и реквизиты документа, подтверждающие полномочия представителя заказчика(ов) комплексных кадастровых работ:

–

Адрес электронной почты (для направления уведомления о результатах внесения сведений в Единый государственный реестр недвижимости):

–

5. Сведения об исполнителе комплексных кадастровых работ:

Полное или сокращенное (в случае, если имеется) наименование и адрес юридического лица, с которым заключен государственный или муниципальный контракт либо договор подряда на выполнение комплексных кадастровых работ:

Филиал ППК "Роскадастр" по Владимирской области, адрес: 600017, г. Владимир, ул.Луначарского, д.13а

Фамилия, имя. отчество кадастрового инженера (последнее - при наличии): *Грищенко Екатерина Сергеевна*

и основной государственный регистрационный номер кадастрового инженера индивидуального предпринимателя (ОГРНИП): –

Страховой номер индивидуального лицевого счета в системе обязательного пенсионного страхования Российской Федерации (СНИЛС) кадастрового инженера: *127-688-169-04*

Уникальный реестровый номер кадастрового инженера в реестре саморегулируемой организации кадастровых инженеров и дата внесения сведений о физическом лице в такой реестр: *2221, 20 декабря 2024 г.*

Полное или (в случае, если имеется) сокращенное наименование саморегулируемой организации кадастровых инженеров, членом которой является кадастровый инженер:

Ассоциация СРО "Объединение кадастровых инженеров"

Контактный телефон: *8 (4922) 77-88-78*

Почтовый адрес и адрес электронной почты, по которым осуществляется связь с кадастровым инженером:

600017, г. Владимир, ул. Луначарского, д. 13а, filial@33.kadastr.ru

6. Перечень документов, использованных при подготовке карты-плана территории:

№ п/п	Реквизиты документа				
	Вид	Дата	Номер	Наименование	Иные сведения
1	2	3	4	5	6
1	Кадастровый план территории, выдан: Филиал публично-правовой компании "Роскадастр" по Владимирской области	4 февраля 2025 г.	КУВИ-001/2025-30712009	Кадастровый план территории	—
2	Иной документ	31 октября 2011 г.	183	Правила землепользования и застройки муниципального образования город Владимир, утвержденными Решением Совета народных депутатов города Владимира 183 31.10.2011	—
3	Иной документ	7 февраля 2025 г.	170-3148/2025-В	Выписка о пунктах государственной геодезической сети, государственной нивелирной сети, государственной гравиметрической сети и геодезических сетей специального назначения	—

7. Пояснения к карте-плану территории:

Пояснения к карта-плану территории

Карта-план территории подготовлена на основании Соглашения о предоставлении из федерального бюджета субсидий, в том числе грантов в форме субсидий, юридическим лицам, индивидуальным предпринимателям, а также физическим лицам от 30.01.2025, № 321-20-2025-002 в отношении объектов недвижимости, расположенных на территории кадастрового квартала 33:06:030116. В ходе выполнения комплексных кадастровых работ проведен анализ сведений Единого государственного реестра недвижимости (далее - ЕГРН) в виде кадастрового плана территории от 04.02.2025, а также проведены геодезические обследования территории выполнения работ.
В результате выполнения комплексных кадастровых работ на территории кадастрового квартала 33:06:030116:
1) уточнено местоположение границ и площади 23 (двадцати трех) земельных участков. Границы земельных участков определены с учетом существующих на местности природных объектов и объектов искусственного происхождения, сложившихся границ между земельными участками, разделенными заборами, позволяющими определить местоположение границ данных земельных участков и в соответствии с требованиями земельного законодательства. В соответствии с Правилами землепользования и застройки муниципального образования город Владимир, утвержденными Решение Совета народных депутатов города Владимира от 31.10.2011 N 183 (в редакции, действующей на момент проведения комплексных кадастровых работ), уточняемые земельные участки, за исключением земельного участка с кадастровым номером 33:06:030116:197, расположены: в территориальной зоне Сх3.1 – зона садоводства и огородничества в границах населенных пунктов. Согласно градостроительному регламенту в зоне Сх3.1, предельные минимальные размеры земельных участков не подлежат установлению, максимальный размер земельного участка - 1500 м2 с видом разрешенного использования «садоводство» и «ведение огородничества». Согласно части 3 статьи 42.8 Федерального закона от 24.07.2007 № 221-ФЗ «О кадастровой деятельности» при уточнении местоположения границы земельного участка (в случае, если не установлены предельные максимальные и минимальные размеры земельного участка) его площадь не должна быть больше или меньше площади земельного участка, сведения о которой относительно этого земельного участка содержатся в ЕГРН, более чем на 10%. В случае установления предельного минимального размера земельного участка его площадь не должна быть больше чем предельный минимальный размер земельного участка и меньше площади земельного участка, сведения о которой относительно этого земельного участка содержатся в ЕГРН, более чем на 10%. Земельный участок с кадастровым номером 33:06:030116:197 расположен в территориальной зоне И (Зона инженерной инфраструктуры МО город Владимир) Согласно градостроительному регламенту минимальные и (или) максимальные размеры земельных участках в данной зоне не установлены.
Сведения ЕГРН о границе 1 (одного) земельного участка с кадастровым номером 33:06:030116:168 остается без изменений.

В ходе кадастровых работ, выявлено несоответствие фактического местоположения в отношении 76 (семидесяти шести) земельных участков, сведениям о границах земельных участков, внесенным в ЕГРН. Имеет место реестровая ошибка в определении координат поворотных точек границ земельных участков. Для приведения в соответствие местоположения земельных участков с их фактически занимаемой территорией необходимо исправить реестровые ошибки и внести в ЕГРН координаты поворотных точек границ земельных участков.
2) уточнено местоположение 72 (семидесяти двух) объектов капитального строительства на земельных участках, а так же на земельном участке с кадастровым номером 33:06:030116:197 уточнено местоположение 2 (двух) сооружений с кадастровыми номерами 33:22:000000:4778 (фактически расположен в кадастровом квартале 33:06:030116) , 33:06:030116:313.
Сведения ЕГРН о границе 1 (одного) объекта капитального строительства с кадастровым номером 33:06:000000:1537 остается без изменений.

В результате выполнения комплексных кадастровых работ выявлено несоответствие фактического местоположения контуров в отношении 11 (одиннадцати) объектов капитального строительства, сведениям о координатах характерных точек контура здания, внесенным в ЕГРН. Реестровая ошибка в описании местоположения границ данных объектов капитального строительства исправлена в рамках комплексных кадастровых работ по фактическим границам, существующим на местности.
В результате выполнения комплексных кадастровых работ установлено, что объекты капитального строительства с кадастровыми номерами 33:06:030121:69, 33:22:032176:492, 33:22:000000:4778, 33:06:000000:1537 фактически расположены в кадастровом квартале 33:06:030116; земельные участки с кадастровыми номерами 33:06:000000:253, 33:06:030112:85, 33:06:030117:163, 33:06:030117:66, 33:06:030117:162 фактически расположены в кадастровом квартале 33:06:030116.
При обследовании территории выполнения работ выявлено, что здания (садовые дома) с кадастровыми номерами 33:06:030116:245 (Владимирская область, г.о.

город Владимир, г Владимир, мкр. Оргтруд, тер. СНТ КС N 1 мкр.Оргтруд, д. 29), 33:06:030116:254 (Владимирская область, г.о. город Владимир, г Владимир, мкр. Оргтруд, тер. СНТ КС N 1 мкр.Оргтруд, д. 42), 33:06:030117:192 (Владимирская область, г. Владимир, мкр-н Оргтруд, сад 'Коллективный сад №3', участок №67), 33:06:030117:204 (Владимирская область, г. Владимир, пос. Оргтруд, садоводческое товарищество "Коллективный сад № 3", уч. 68) фактически отсутствуют на местности. Учитывая, что в соответствии с действующим законодательством снятие с государственного кадастрового учета объектов капитального строительства при проведении комплексных кадастровых работ не предусмотрено, данные объекты были исключены из карты – плана территории.
Необходимо отметить, что в случае внесения в ЕГРН сведений об описании местоположения здания на земельном участке в соответствии с действующим законодательством (пункт 1 части 1 статьи 70 Федерального закона от 13.07.2015 №218-ФЗ «О государственной регистрации недвижимости») орган регистрации прав снимает с учета часть земельного участка в связи с наличием на соответствующем земельном участке здания. Карта-план территории в форме электронного документа не предусматривает специального элемента для описания части уточняемого/исправляемого земельного участка, в связи с чем, отобразить границы части земельного участка в карте-плане территории не представляется возможным. В целях исполнения норм и требований действующего законодательства, а также исключения пересечения границы части земельного участка, занятой вспомогательном объектом недвижимости (например, гаражом, баней), с границами смежного земельного участка и отсутствием технической возможности исправления контура части земельного участка автоматически при выгрузке XML-документа прошу вручную исключить из ЕГРН сведения о частях земельных участков с кадастровыми номерами: 33:06:030116:8/2, 33:06:030116:73/2, 33:06:030116:96/2, 33:06:030116:197/2, 33:06:030116:45/2, 33:06:030116:49/2, 33:06:030116:90/2, 33:06:030116:90/3, 33:06:030116:90/4.

По результатам комплексных кадастровых работ установлено, что земельные участки с кадастровыми номерами: 33:06:030116:42, 33:06:030116:137, 33:06:030116:119, 33:06:030116:6, 33:06:030116:156, 33:06:030116:73, 33:06:030116:96, 33:06:030116:160, 33:06:030116:168, 33:06:030116:169, 33:06:030116:170, 33:06:030116:171, 33:06:030116:86, 33:06:030116:172, 33:06:030116:89, 33:06:030116:173, 33:06:030116:174, 33:06:030116:175, 33:06:000000:253, а так же объекты капитального строительства с кадастровыми номерами: 33:06:000000:1537, 33:06:030116:301, 33:06:030116:303, 33:06:030116:225, 33:06:030116:296, 33:06:030116:430, 33:06:030116:298, 33:06:030116:314 частично либо полностью выходят за границы кадастрового квартала 33:06:030116. После внесения сведения об объектах недвижимости в результате выполнения комплексных кадастровых работ описание местоположения границ (частей границ) кадастрового квартала будет скорректировано в соответствии с описанием границ земельного участка. В связи с этим в графе 8 реквизита 3 «Сведения об уточняемых земельных участках» указан кадастровый квартал 33:06:030116.

Из карта - плана территории исключен объект капитального строительства с кадастровым номером 33:06:030116:198, т. к. фактически расположен в кадастровом квартале 33:22:032176. Комплексные кадастровые работы в отношении указанного объекта не проводились.

В ходе выполнения комплексных кадастровых работ выявлены реестровые ошибки в описании границ обособленных земельных участков, входящих в состав единых землепользований с кадастровыми номерами: 33:06:000000:244, 33:06:000000:250, соответствующие ошибки будут исправлены в порядке, предусмотренном статьей 61 Федерального закона от 13.07.2015 №218-ФЗ «О государственной регистрации недвижимости».

Сведения о пунктах геодезической сети и средствах измерений

1. Сведения о пунктах геодезической сети:

№ п/п	Вид геодезической сети	Название пункта геодезической сети и тип знака	Система координат пункта геодезической сети	Координаты пункта, м		Дата обследования 7 февраля 2025 г.		
						Сведения о состоянии		
				X	Y	наружного знака пункта	центра пункта	марки центра пункта
1	2	3	4	5	6	7	8	9
1	ГГС. 3	Боголюбово, пир	МСК-33, зона 1	198 336,23	228 266,15	Сохранился	Сохранился	Не обнаружен

1	2	3	4	5	6	7	8	9
2	ГГС. 3	Сокол, сигн.	МСК-33, зона 1	205 465,43	232 491,98	Утрачен	Сохранился	Не обнаружен
3	ГГС. 3	Нестерково, сигн		204 448,27	239 393,33			
4	ГГС. 3	Кусуново, пир.		190 251,28	227 927,40			Сохранился

2. Сведения об использованных средствах измерений:

№ п/п	Наименование и обозначение типа средства измерений - прибора (инструмента, аппаратуры)	Заводской или серийный номер средства измерений	Реквизиты свидетельства о поверке прибора (инструмента, аппаратуры) и (или) срок действия поверки
1	2	3	4
1	Аппаратура геодезическая спутниковая PrinCe i30	3491916	С-ГСХ/24-06-2024/348975292, срок действия: до 23.06.2025г.
2	Аппаратура геодезическая спутниковая PrinCe i90	3486198	С-ГСХ/24-06-2024/348975290, срок действия: до 23.06.2025г.

Сведения об уточняемых земельных участках

1. Сведения о характерных точках границ уточняемого земельного участка с кадастровым номером 33:06:030116:109 :

Система координат МСК-33, зона 1 Зона № 1

Обозначение характерных точек границ	Координаты, м				Метод определения координат	Формулы, примененные для расчета средней квадратической погрешности определения координат характерных точек границ (Mt), с подставленными в такие формулы значениями и итоговые (вычисленные) значения Mt, м	Описание закрепления точки
	содержатся в Едином государственном реестре недвижимости		определены в результате выполнения комплексных кадастровых работ				
	X	Y	X	Y			
1	2	3	4	5	6	7	8
н565У	—	—	198 703,16	232 755,50	Геодезический метод	√(0,10^2 + 0,01^2) = 0,10	—
н566У	—	—	198 707,98	232 756,39			
н567У	—	—	198 707,98	232 757,31			
н568У	—	—	198 708,39	232 758,71			
н322У	—	—	198 708,90	232 760,12			
н321У	—	—	198 710,55	232 763,56			
н320У	—	—	198 726,34	232 784,12			
н319У	—	—	198 730,61	232 789,37			
н569У	—	—	198 725,06	232 794,07			
н570У	—	—	198 725,13	232 795,89			
н35У	—	—	198 723,97	232 796,94			
н173У	—	—	198 705,20	232 773,50			
н172У	—	—	198 700,19	232 767,54			
н36У	—	—	198 695,50	232 761,79			
н565У	—	—	198 703,16	232 755,50			

2. Сведения о частях границ уточняемого земельного участка с кадастровым номером 33:06:030116:109 :

Обозначение части границ		Горизонтальное проложение (S), м	Описание прохождения части границ	Сведения о согласовании местоположения границ (согласовано/спорное)
от т.	до т.			
1	2	3	4	5
н565У	н566У	4,90	—	согласовано
н566У	н567У	0,92		
н567У	н568У	1,46		

1	2	3	4	5
н568У	н322У	1,50	—	согласовано
н322У	н321У	3,82		
н321У	н320У	25,92		
н320У	н319У	6,77		
н319У	н569У	7,27		
н569У	н570У	1,82		
н570У	н35У	1,56		
н35У	н173У	30,03		
н173У	н172У	7,79		
н172У	н36У	7,42		
н36У	н565У	9,91		

3. Сведения о характеристиках уточняемого земельного участка с кадастровым номером 33:06:030116:109 :

№ п/п	Наименование характеристики земельного участка	Значение характеристики
1	2	3
1.	Адрес земельного участка	—
1.1.	Сведения о местоположении земельного участка (при отсутствии адреса) в структурированном в соответствии с федеральной информационной адресной системой виде	Российская Федерация, Владимирская область, город Владимир г.о., Владимир г, Оргтруд мкр., КС N 1 мкр.Оргтруд тер. СНТ, д. 38а
1.2.	Дополнительные сведения о местоположении земельного участка	—
2.	Площадь земельного участка ± величина погрешности определения (вычисления) площади (Р ± ΔР), м²	459 ± 7,00
3.	Формула, примененная для вычисления предельной погрешности определения площади земельного участка, с подставленными значениями и итоговые (вычисленные) значения	3,5*0,10*√(459,00) = 7
4.	Площадь земельного участка согласно сведениям Единого государственного реестра недвижимости (Ркад), м²	484,00
5.	Оценка расхождения Р и Ркад (Р - Ркад), м²	25
6.	Предельный минимальный и максимальный размеры земельного участка (Рмин и Рмакс), м²	Рмин = — Рмакс = 1 500
7.	Вид (виды) разрешенного использования	садоводство
7.1.	Дополнительные сведения об использовании земельного участка	—

1	2	3
8.	Кадастровый или иной государственный учетный номер (инвентарный) здания, сооружения, объекта незавершенного строительства, расположенного на земельном участке	33:06:030116:251
9.	Сведения о земельных участках (землях общего пользования, территории общего пользования), посредством которых обеспечивается доступ	Земли (земельные участки) общего пользования
10.	Иные сведения	—

4. Пояснения к сведениям об уточняемом земельном участке с кадастровым номером 33:06:030116:109 :

1.	—

1. Сведения о характерных точках границ уточняемого земельного участка с кадастровым номером 33:06:030116:111 :

Система координат МСК-33, зона 1 Зона № 1

Обозначение характерных точек границ	Координаты, м				Метод определения координат	Формулы, примененные для расчета средней квадратической погрешности определения координат характерных точек границ (Mt), с подставленными в такие формулы значениями и итоговые (вычисленные) значения Mt, м	Описание закрепления точки
	содержатся в Едином государственном реестре недвижимости		определены в результате выполнения комплексных кадастровых работ				
	X	Y	X	Y			
1	2	3	4	5	6	7	8
н62У	—	—	198 594,08	232 899,23	Геодезический метод	√(0,10^2 + 0,01^2) = 0,10	—
н552У	—	—	198 626,41	232 868,83			
н455У	—	—	198 634,08	232 877,71			
н454У	—	—	198 616,00	232 892,76			
н453У	—	—	198 615,85	232 894,64			
н157У	—	—	198 600,58	232 905,53			
н62У	—	—	198 594,08	232 899,23			

2. Сведения о частях границ уточняемого земельного участка с кадастровым номером 33:06:030116:111 :

Обозначение части границ		Горизонтальное проложение (S), м	Описание прохождения части границ	Сведения о согласовании местоположения границ (согласовано/спорное)
от т.	до т.			
1	2	3	4	5
н62У	н552У	44,38	—	согласовано
н552У	н455У	11,73		

1	2	3	4	5
н455У	н454У	23,52	—	согласовано
н454У	н453У	1,89		
н453У	н157У	18,76		
н157У	н62У	9,05		

3. Сведения о характеристиках уточняемого земельного участка с кадастровым номером 33:06:030116:111 :

№ п/п	Наименование характеристики земельного участка	Значение характеристики
1	2	3
1.	Адрес земельного участка	—
1.1.	Сведения о местоположении земельного участка (при отсутствии адреса) в структурированном в соответствии с федеральной информационной адресной системой виде	Российская Федерация, Владимирская область, город Владимир г.о., Владимир г, Оргтруд мкр., КС N 1 мкр.Оргтруд тер. СНТ, уч 44
1.2.	Дополнительные сведения о местоположении земельного участка	—
2.	Площадь земельного участка ± величина погрешности определения (вычисления) площади (Р ± ΔР), м²	470 ± 8,00
3.	Формула, примененная для вычисления предельной погрешности определения площади земельного участка, с подставленными значениями и итоговые (вычисленные) значения	3,5*0,10*√(470,00) = 8
4.	Площадь земельного участка согласно сведениям Единого государственного реестра недвижимости (Ркад), м²	470,00
5.	Оценка расхождения Р и Ркад (Р - Ркад), м²	0
6.	Предельный минимальный и максимальный размеры земельного участка (Рмин и Рмакс), м²	Рмин = — Рмакс = 1 500
7.	Вид (виды) разрешенного использования	садоводство
7.1.	Дополнительные сведения об использовании земельного участка	—
8.	Кадастровый или иной государственный учетный номер (инвентарный) здания, сооружения, объекта незавершенного строительства, расположенного на земельном участке	33:06:030116:255
9.	Сведения о земельных участках (землях общего пользования, территории общего пользования), посредством которых обеспечивается доступ	Земли (земельные участки) общего пользования
10.	Иные сведения	—

4. Пояснения к сведениям об уточняемом земельном участке с кадастровым номером 33:06:030116:111 :

1.	—

1. Сведения о характерных точках границ уточняемого земельного участка с кадастровым номером 33:06:030116:113 :

Система координат МСК-33, зона 1 Зона № 1

Обозначение характерных точек границ	Координаты, м				Метод определения координат	Формулы, примененные для расчета средней квадратической погрешности определения координат характерных точек границ (Mt), с подставленными в такие формулы значениями и итоговые (вычисленные) значения Mt, м	Описание закрепления точки
	содержатся в Едином государственном реестре недвижимости		определены в результате выполнения комплексных кадастровых работ				
	X	Y	X	Y			
1	2	3	4	5	6	7	8
н336У	—	—	198 641,57	232 814,85	Геодезический метод	√(0,10^2 + 0,01^2) = 0,10	—
н323У	—	—	198 664,24	232 840,74			
н571У	—	—	198 667,32	232 844,83			
н253У	—	—	198 647,86	232 857,37			
н252У	—	—	198 626,83	232 832,28			
н336У	—	—	198 641,57	232 814,85			

2. Сведения о частях границ уточняемого земельного участка с кадастровым номером 33:06:030116:113 :

Обозначение части границ		Горизонтальное проложение (S), м	Описание прохождения части границ	Сведения о согласовании местоположения границ (согласовано/спорное)
от т.	до т.			
1	2	3	4	5
н336У	н323У	34,41	—	согласовано
н323У	н571У	5,12		
н571У	н253У	23,15		
н253У	н252У	32,74		
н252У	н336У	22,83		

3. Сведения о характеристиках уточняемого земельного участка с кадастровым номером 33:06:030116:113 :

№ п/п	Наименование характеристики земельного участка	Значение характеристики
1	2	3

1	2	3
1.	Адрес земельного участка	—
1.1.	Сведения о местоположении земельного участка (при отсутствии адреса) в структурированном в соответствии с федеральной информационной адресной системой виде	Российская Федерация, Владимирская область, город Владимир г.о., Владимир г, Оргтруд мкр., КС N 1 мкр.Оргтруд тер. СНТ, уч 42
1.2.	Дополнительные сведения о местоположении земельного участка	—
2.	Площадь земельного участка ± величина погрешности определения (вычисления) площади (Р ± ΔР), м²	828 ± 10,00
3.	Формула, примененная для вычисления предельной погрешности определения площади земельного участка, с подставленными значениями и итоговые (вычисленные) значения	3,5*0,10*√(828,00) = 10
4.	Площадь земельного участка согласно сведениям Единого государственного реестра недвижимости (Ркад), м²	828,00
5.	Оценка расхождения Р и Ркад (Р - Ркад), м²	0
6.	Предельный минимальный и максимальный размеры земельного участка (Рмин и Рмакс), м²	Рмин = — Рмакс = 1 500
7.	Вид (виды) разрешенного использования	садоводство
7.1.	Дополнительные сведения об использовании земельного участка	—
8.	Кадастровый или иной государственный учетный номер (инвентарный) здания, сооружения, объекта незавершенного строительства, расположенного на земельном участке	—
9.	Сведения о земельных участках (землях общего пользования, территории общего пользования), посредством которых обеспечивается доступ	Земли (земельные участки) общего пользования
10.	Иные сведения	—
4. Пояснения к сведениям об уточняемом земельном участке с кадастровым номером 33:06:030116:113 :		
1.	—	

1. Сведения о характерных точках границ уточняемого земельного участка с кадастровым номером 33:06:030116:115 :

Система координат МСК-33, зона 1 Зона № 1

Обозначение характерных точек границ	Координаты, м				Метод определения координат	Формулы, примененные для расчета средней квадратической погрешности определения координат характерных точек границ (Mt), с подставленными в такие формулы значениями и итоговые (вычисленные) значения Mt, м	Описание закрепления точки
	содержатся в Едином государственном реестре недвижимости		определены в результате выполнения комплексных кадастровых работ				
	X	Y	X	Y			
1	2	3	4	5	6	7	8
н455У	—	—	198 634,08	232 877,71	Геодезический метод	√(0,10^2 + 0,01^2) = 0,10	—
н553У	—	—	198 650,75	232 863,88			
н554У	—	—	198 681,81	232 900,69			
н457У	—	—	198 665,96	232 915,99			
н456У	—	—	198 658,30	232 907,54			
н455У	—	—	198 634,08	232 877,71			

2. Сведения о частях границ уточняемого земельного участка с кадастровым номером 33:06:030116:115 :

Обозначение части границ		Горизонтальное проложение (S), м	Описание прохождения части границ	Сведения о согласовании местоположения границ (согласовано/спорное)
от т.	до т.			
1	2	3	4	5
н455У	н553У	21,66	—	согласовано
н553У	н554У	48,16		
н554У	н457У	22,03		
н457У	н456У	11,41		
н456У	н455У	38,42		

3. Сведения о характеристиках уточняемого земельного участка с кадастровым номером 33:06:030116:115 :

№ п/п	Наименование характеристики земельного участка	Значение характеристики
1	2	3

1	2	3
1.	Адрес земельного участка	—
1.1.	Сведения о местоположении земельного участка (при отсутствии адреса) в структурированном в соответствии с федеральной информационной адресной системой виде	Российская Федерация, Владимирская область, город Владимир г.о., Владимир г, Оргтруд мкр., КС N 1 мкр.Оргтруд тер. СНТ, д. 4
1.2.	Дополнительные сведения о местоположении земельного участка	—
2.	Площадь земельного участка ± величина погрешности определения (вычисления) площади (Р ± ΔР), м²	1 081 ± 12,00
3.	Формула, примененная для вычисления предельной погрешности определения площади земельного участка, с подставленными значениями и итоговые (вычисленные) значения	3,5*0,10*√(1 081,00) = 12
4.	Площадь земельного участка согласно сведениям Единого государственного реестра недвижимости (Ркад), м²	1 076,00
5.	Оценка расхождения Р и Ркад (Р - Ркад), м²	5
6.	Предельный минимальный и максимальный размеры земельного участка (Рмин и Рмакс), м²	Рмин = — Рмакс = 1 500
7.	Вид (виды) разрешенного использования	садоводство
7.1.	Дополнительные сведения об использовании земельного участка	—
8.	Кадастровый или иной государственный учетный номер (инвентарный) здания, сооружения, объекта незавершенного строительства, расположенного на земельном участке	33:06:030116:227
9.	Сведения о земельных участках (землях общего пользования, территории общего пользования), посредством которых обеспечивается доступ	Земли (земельные участки) общего пользования
10.	Иные сведения	—
4. Пояснения к сведениям об уточняемом земельном участке с кадастровым номером 33:06:030116:115 :		
1.	—	

1. Сведения о характерных точках границ уточняемого земельного участка с кадастровым номером 33:06:030116:116 :

Система координат МСК-33, зона 1 Зона № 1

Обозначение характерных точек границ	Координаты, м				Метод определения координат	Формулы, примененные для расчета средней квадратической погрешности определения координат характерных точек границ (Mt), с подставленными в такие формулы значениями и итоговые (вычисленные) значения Mt, м	Описание закрепления точки
	содержатся в Едином государственном реестре недвижимости		определены в результате выполнения комплексных кадастровых работ				
	X	Y	X	Y			
1	2	3	4	5	6	7	8
н193У	—	—	198 659,75	232 856,05	Геодезический метод	√(0,10^2 + 0,01^2) = 0,10	—
н198У	—	—	198 690,72	232 893,52			
н554У	—	—	198 681,81	232 900,69			
н553У	—	—	198 650,75	232 863,88			
н193У	—	—	198 659,75	232 856,05			

2. Сведения о частях границ уточняемого земельного участка с кадастровым номером 33:06:030116:116 :

Обозначение части границ		Горизонтальное проложение (S), м	Описание прохождения части границ	Сведения о согласовании местоположения границ (согласовано/спорное)
от т.	до т.			
1	2	3	4	5
н193У	н198У	48,61	—	согласовано
н198У	н554У	11,44		
н554У	н553У	48,16		
н553У	н193У	11,93		

3. Сведения о характеристиках уточняемого земельного участка с кадастровым номером 33:06:030116:116 :

№ п/п	Наименование характеристики земельного участка	Значение характеристики
1	2	3
1.	Адрес земельного участка	—
1.1.	Сведения о местоположении земельного участка (при отсутствии адреса) в структурированном в соответствии с федеральной информационной адресной системой виде	Российская Федерация, Владимирская область, город Владимир г.о., Владимир г, Оргтруд мкр., КС N 1 мкр.Оргтруд тер. СНТ, д. 5а
1.2.	Дополнительные сведения о местоположении земельного участка	—

1	2	3
2.	Площадь земельного участка ± величина погрешности определения (вычисления) площади (Р ± ΔР), м²	565 ± 8,00
3.	Формула, примененная для вычисления предельной погрешности определения площади земельного участка, с подставленными значениями и итоговые (вычисленные) значения	3,5*0,10*√(565,00) = 8
4.	Площадь земельного участка согласно сведениям Единого государственного реестра недвижимости (Ркад), м²	573,00
5.	Оценка расхождения Р и Ркад (Р - Ркад), м²	8
6.	Предельный минимальный и максимальный размеры земельного участка (Рмин и Рмакс), м²	Рмин = — Рмакс = 1 500
7.	Вид (виды) разрешенного использования	садоводство
7.1.	Дополнительные сведения об использовании земельного участка	—
8.	Кадастровый или иной государственный учетный номер (инвентарный) здания, сооружения, объекта незавершенного строительства, расположенного на земельном участке	33:06:030116:259
9.	Сведения о земельных участках (землях общего пользования, территории общего пользования), посредством которых обеспечивается доступ	Земли (земельные участки) общего пользования
10.	Иные сведения	—

4. Пояснения к сведениям об уточняемом земельном участке с кадастровым номером 33:06:030116:116 :

1.	—

1. Сведения о характерных точках границ уточняемого земельного участка с кадастровым номером 33:06:030116:124 :

Система координат МСК-33, зона 1 Зона № 1

Обозначение характерных точек границ	Координаты, м				Метод определения координат	Формулы, примененные для расчета средней квадратической погрешности определения координат характерных точек границ (Mt), с подставленными в такие формулы значениями и итоговые (вычисленные) значения Mt, м	Описание закрепления точки
	содержатся в Едином государственном реестре недвижимости		определены в результате выполнения комплексных кадастровых работ				
	X	Y	X	Y			
1	2	3	4	5	6	7	8

1	2	3	4	5	6	7	8
н391У	—	—	198 791,48	232 745,66	Геодезический метод	√(0,10^2 + 0,01^2) = 0,10	—
н390У	—	—	198 814,94	232 775,88			
н269У	—	—	198 809,29	232 780,71			
н268У	—	—	198 800,11	232 769,87			
н267У	—	—	198 797,58	232 772,03			
н266У	—	—	198 787,29	232 760,29			
н551У	—	—	198 781,87	232 753,13			
н391У	—	—	198 791,48	232 745,66			

2. Сведения о частях границ уточняемого земельного участка с кадастровым номером 33:06:030116:124 :

Обозначение части границ		Горизонтальное проложение (S), м	Описание прохождения части границ	Сведения о согласовании местоположения границ (согласовано/спорное)
от т.	до т.			
1	2	3	4	5
н391У	н390У	38,26	—	согласовано
н390У	н269У	7,43		
н269У	н268У	14,20		
н268У	н267У	3,33		
н267У	н266У	15,61		
н266У	н551У	8,98		
н551У	н391У	12,17		

3. Сведения о характеристиках уточняемого земельного участка с кадастровым номером 33:06:030116:124 :

№ п/п	Наименование характеристики земельного участка	Значение характеристики
1	2	3
1.	Адрес земельного участка	—
1.1.	Сведения о местоположении земельного участка (при отсутствии адреса) в структурированном в соответствии с федеральной информационной адресной системой виде	Российская Федерация, Владимирская область, город Владимир г.о., Владимир г, Оргтруд мкр., КС N 1 мкр.Оргтруд тер. СНТ, д. 12
1.2.	Дополнительные сведения о местоположении земельного участка	—
2.	Площадь земельного участка ± величина погрешности определения (вычисления) площади (P ± ΔP), м²	401 ± 7,00
3.	Формула, примененная для вычисления предельной погрешности определения площади земельного участка, с подставленными значениями и итоговые (вычисленные) значения	3,5*0,10*√(401,00) = 7

1	2	3
4.	Площадь земельного участка согласно сведениям Единого государственного реестра недвижимости (Ркад), м²	398,00
5.	Оценка расхождения Р и Ркад (Р - Ркад), м²	3
6.	Предельный минимальный и максимальный размеры земельного участка (Рмин и Рмакс), м²	Рмин = — Рмакс = 1 500
7.	Вид (виды) разрешенного использования	садоводство
7.1.	Дополнительные сведения об использовании земельного участка	—
8.	Кадастровый или иной государственный учетный номер (инвентарный) здания, сооружения, объекта незавершенного строительства, расположенного на земельном участке	33:06:030116:316
9.	Сведения о земельных участках (землях общего пользования, территории общего пользования), посредством которых обеспечивается доступ	Земли (земельные участки) общего пользования
10.	Иные сведения	—

4. Пояснения к сведениям об уточняемом земельном участке с кадастровым номером 33:06:030116:124 :

1.	—

1. Сведения о характерных точках границ уточняемого земельного участка с кадастровым номером 33:06:030116:140 :

Система координат МСК-33, зона 1 Зона № 1

Обозначение характерных точек границ	Координаты, м				Метод определения координат	Формулы, примененные для расчета средней квадратической погрешности определения координат характерных точек границ (Mt), с подставленными в такие формулы значениями и итоговые (вычисленные) значения Mt, м	Описание закрепления точки
	содержатся в Едином государственном реестре недвижимости		определены в результате выполнения комплексных кадастровых работ				
	X	Y	X	Y			
1	2	3	4	5	6	7	8
н49У	—	—	198 927,70	232 646,33	Геодезический метод	√(0,10^2 + 0,01^2) = 0,10	—
н315У	—	—	198 921,21	232 651,75			
н314У	—	—	198 915,37	232 655,14			
н548У	—	—	198 909,12	232 642,70			
н549У	—	—	198 899,22	232 627,95			
н550У	—	—	198 909,78	232 620,86			

1	2	3	4	5	6	7	8
н49У	—	—	198 927,70	232 646,33	Геодезический метод	√(0,10^2 + 0,01^2) = 0,10	—

2. Сведения о частях границ уточняемого земельного участка с кадастровым номером 33:06:030116:140 :

Обозначение части границ		Горизонтальное проложение (S), м	Описание прохождения части границ	Сведения о согласовании местоположения границ (согласовано/спорное)
от т.	до т.			
1	2	3	4	5
н49У	н315У	8,46	—	согласовано
н315У	н314У	6,75		
н314У	н548У	13,92		
н548У	н549У	17,76		
н549У	н550У	12,72		
н550У	н49У	31,14		

3. Сведения о характеристиках уточняемого земельного участка с кадастровым номером 33:06:030116:140 :

№ п/п	Наименование характеристики земельного участка	Значение характеристики
1	2	3
1.	Адрес земельного участка	—
1.1.	Сведения о местоположении земельного участка (при отсутствии адреса) в структурированном в соответствии с федеральной информационной адресной системой виде	Российская Федерация, Владимирская область, город Владимир г.о., Владимир г, Оргтруд мкр., КС N 1 мкр.Оргтруд тер. СНТ, д. 26
1.2.	Дополнительные сведения о местоположении земельного участка	—
2.	Площадь земельного участка ± величина погрешности определения (вычисления) площади (Р ± ΔР), м²	426 ± 7,00
3.	Формула, примененная для вычисления предельной погрешности определения площади земельного участка, с подставленными значениями и итоговые (вычисленные) значения	3,5*0,10*√(426,00) = 7
4.	Площадь земельного участка согласно сведениям Единого государственного реестра недвижимости (Ркад), м²	426,00
5.	Оценка расхождения Р и Ркад (Р - Ркад), м²	0
6.	Предельный минимальный и максимальный размеры земельного участка (Рмин и Рмакс), м²	Рмин = — Рмакс = 1 500
7.	Вид (виды) разрешенного использования	садоводство
7.1.	Дополнительные сведения об использовании земельного участка	—

1	2	3
8.	Кадастровый или иной государственный учетный номер (инвентарный) здания, сооружения, объекта незавершенного строительства, расположенного на земельном участке	33:06:030116:244
9.	Сведения о земельных участках (землях общего пользования, территории общего пользования), посредством которых обеспечивается доступ	Земли (земельные участки) общего пользования
10.	Иные сведения	—

4. Пояснения к сведениям об уточняемом земельном участке с кадастровым номером 33:06:030116:140 :

1.	—

1. Сведения о характерных точках границ уточняемого земельного участка с кадастровым номером 33:06:030116:146 :

Система координат МСК-33, зона 1 Зона № 1

Обозначение характерных точек границ	Координаты, м				Метод определения координат	Формулы, примененные для расчета средней квадратической погрешности определения координат характерных точек границ (Mt), с подставленными в такие формулы значениями и итоговые (вычисленные) значения Mt, м	Описание закрепления точки
	содержатся в Едином государственном реестре недвижимости		определены в результате выполнения комплексных кадастровых работ				
	X	Y	X	Y			
1	2	3	4	5	6	7	8
н501У	—	—	198 547,83	232 897,41	Геодезический метод	√(0,10^2 + 0,01^2) = 0,10	—
н500У	—	—	198 550,26	232 900,58			
н499У	—	—	198 553,70	232 904,85			
н367У	—	—	198 559,12	232 910,47			
н366У	—	—	198 552,23	232 917,19			
н601У	—	—	198 548,18	232 935,55			
н602У	—	—	198 526,17	232 911,87			
н501У	—	—	198 547,83	232 897,41			

2. Сведения о частях границ уточняемого земельного участка с кадастровым номером 33:06:030116:146 :

Обозначение части границ		Горизонтальное проложение (S), м	Описание прохождения части границ	Сведения о согласовании местоположения границ (согласовано/спорное)
от т.	до т.			
1	2	3	4	5
н501У	н500У	3,99	—	согласовано

1	2	3	4	5
н500У	н499У	5,48	—	согласовано
н499У	н367У	7,81		
н367У	н366У	9,62		
н366У	н601У	18,80		
н601У	н602У	32,33		
н602У	н501У	26,04		

3. Сведения о характеристиках уточняемого земельного участка с кадастровым номером 33:06:030116:146 :

№ п/п	Наименование характеристики земельного участка	Значение характеристики
1	2	3
1.	Адрес земельного участка	—
1.1.	Сведения о местоположении земельного участка (при отсутствии адреса) в структурированном в соответствии с федеральной информационной адресной системой виде	Российская Федерация, Владимирская область, город Владимир г.о., Владимир г, Оргтруд мкр., КС N 1 мкр.Оргтруд тер. СНТ, д. 50а
1.2.	Дополнительные сведения о местоположении земельного участка	—
2.	Площадь земельного участка ± величина погрешности определения (вычисления) площади (Р ± ΔР), м²	575 ± 8,00
3.	Формула, примененная для вычисления предельной погрешности определения площади земельного участка, с подставленными значениями и итоговые (вычисленные) значения	3,5*0,10*√(575,00) = 8
4.	Площадь земельного участка согласно сведениям Единого государственного реестра недвижимости (Ркад), м²	630,00
5.	Оценка расхождения Р и Ркад (Р - Ркад), м²	55
6.	Предельный минимальный и максимальный размеры земельного участка (Рмин и Рмакс), м²	Рмин = — Рмакс = 1 500
7.	Вид (виды) разрешенного использования	садоводство
7.1.	Дополнительные сведения об использовании земельного участка	—
8.	Кадастровый или иной государственный учетный номер (инвентарный) здания, сооружения, объекта незавершенного строительства, расположенного на земельном участке	33:06:030116:261
9.	Сведения о земельных участках (землях общего пользования, территории общего пользования), посредством которых обеспечивается доступ	Земли (земельные участки) общего пользования

1	2	3
10.	Иные сведения	—

4. Пояснения к сведениям об уточняемом земельном участке с кадастровым номером 33:06:030116:146 :

1.	—

1. Сведения о характерных точках границ уточняемого земельного участка с кадастровым номером 33:06:030116:149 :

Система координат МСК-33, зона 1 Зона № 1

Обозначение характерных точек границ	Координаты, м				Метод определения координат	Формулы, примененные для расчета средней квадратической погрешности определения координат характерных точек границ (Mt), с подставленными в такие формулы значениями и итоговые (вычисленные) значения Mt, м	Описание закрепления точки
	содержатся в Едином государственном реестре недвижимости		определены в результате выполнения комплексных кадастровых работ				
	X	Y	X	Y			
1	2	3	4	5	6	7	8
н572У	—	—	198 597,88	232 952,42	Геодезический метод	√(0,10^2 + 0,01^2) = 0,10	—
н573У	—	—	198 610,82	232 959,65			
н574У	—	—	198 619,77	232 966,37			
н575У	—	—	198 625,63	232 971,12			
н232У	—	—	198 631,38	232 977,53			
н243У	—	—	198 622,38	232 980,96			
н242У	—	—	198 621,50	232 980,54			
н241У	—	—	198 620,03	232 982,25			
н240У	—	—	198 608,91	232 982,90			
н576У	—	—	198 600,65	232 970,31			
н577У	—	—	198 595,67	232 959,95			
н578У	—	—	198 594,89	232 954,72			
н572У	—	—	198 597,88	232 952,42			

2. Сведения о частях границ уточняемого земельного участка с кадастровым номером 33:06:030116:149 :

Обозначение части границ		Горизонтальное проложение (S), м	Описание прохождения части границ	Сведения о согласовании местоположения границ (согласовано/спорное)
от т.	до т.			
1	2	3	4	5
н572У	н573У	14,82	—	согласовано
н573У	н574У	11,19		

1	2	3	4	5
н574У	н575У	7,54	—	согласовано
н575У	н232У	8,61		
н232У	н243У	9,63		
н243У	н242У	0,98		
н242У	н241У	2,25		
н241У	н240У	11,14		
н240У	н576У	15,06		
н576У	н577У	11,49		
н577У	н578У	5,29		
н578У	н572У	3,77		

3. Сведения о характеристиках уточняемого земельного участка с кадастровым номером 33:06:030116:149 :

№ п/п	Наименование характеристики земельного участка	Значение характеристики
1	2	3
1.	Адрес земельного участка	—
1.1.	Сведения о местоположении земельного участка (при отсутствии адреса) в структурированном в соответствии с федеральной информационной адресной системой виде	Российская Федерация, Владимирская область, город Владимир г.о., Владимир г, Оргтруд мкр., КС N 1 мкр.Оргтруд тер. СНТ, д. 54
1.2.	Дополнительные сведения о местоположении земельного участка	—
2.	Площадь земельного участка ± величина погрешности определения (вычисления) площади (Р ± ΔР), м²	545 ± 8,00
3.	Формула, примененная для вычисления предельной погрешности определения площади земельного участка, с подставленными значениями и итоговые (вычисленные) значения	3,5*0,10*√(545,00) = 8
4.	Площадь земельного участка согласно сведениям Единого государственного реестра недвижимости (Ркад), м²	545,00
5.	Оценка расхождения Р и Ркад (Р - Ркад), м²	0
6.	Предельный минимальный и максимальный размеры земельного участка (Рмин и Рмакс), м²	Рмин = — Рмакс = 1 500
7.	Вид (виды) разрешенного использования	садоводство
7.1.	Дополнительные сведения об использовании земельного участка	—

1	2	3
8.	Кадастровый или иной государственный учетный номер (инвентарный) здания, сооружения, объекта незавершенного строительства, расположенного на земельном участке	33:06:030116:287
9.	Сведения о земельных участках (землях общего пользования, территории общего пользования), посредством которых обеспечивается доступ	Земли (земельные участки) общего пользования
10.	Иные сведения	—

4. Пояснения к сведениям об уточняемом земельном участке с кадастровым номером 33:06:030116:149 :

1.	—

1. Сведения о характерных точках границ уточняемого земельного участка с кадастровым номером 33:06:030116:152 :

Система координат МСК-33, зона 1 Зона № 1

Обозначение характерных точек границ	Координаты, м				Метод определения координат	Формулы, примененные для расчета средней квадратической погрешности определения координат характерных точек границ (Mt), с подставленными в такие формулы значениями и итоговые (вычисленные) значения Mt, м	Описание закрепления точки
	содержатся в Едином государственном реестре недвижимости		определены в результате выполнения комплексных кадастровых работ				
	X	Y	X	Y			
1	2	3	4	5	6	7	8
н559У	—	—	198 637,17	232 998,11	Геодезический метод	√(0,10^2 + 0,01^2) = 0,10	—
н560У	—	—	198 647,60	233 021,89			
н561У	—	—	198 629,28	233 025,26			
н562У	—	—	198 617,24	233 028,78			
н563У	—	—	198 615,49	233 003,61			
н559У	—	—	198 637,17	232 998,11			

2. Сведения о частях границ уточняемого земельного участка с кадастровым номером 33:06:030116:152 :

Обозначение части границ		Горизонтальное проложение (S), м	Описание прохождения части границ	Сведения о согласовании местоположения границ (согласовано/спорное)
от т.	до т.			
1	2	3	4	5
н559У	н560У	25,97	—	согласовано
н560У	н561У	18,63		
н561У	н562У	12,54		

1	2	3	4	5
н562У	н563У	25,23	—	согласовано
н563У	н559У	22,37		

3. Сведения о характеристиках уточняемого земельного участка с кадастровым номером 33:06:030116:152 :

№ п/п	Наименование характеристики земельного участка	Значение характеристики
1	2	3
1.	Адрес земельного участка	—
1.1.	Сведения о местоположении земельного участка (при отсутствии адреса) в структурированном в соответствии с федеральной информационной адресной системой виде	Российская Федерация, Владимирская область, город Владимир г.о., Владимир г, Оргтруд мкр., КС N 1 мкр.Оргтруд тер. СНТ, уч 57
1.2.	Дополнительные сведения о местоположении земельного участка	—
2.	Площадь земельного участка ± величина погрешности определения (вычисления) площади (Р ± ΔР), м²	663 ± 9,00
3.	Формула, примененная для вычисления предельной погрешности определения площади земельного участка, с подставленными значениями и итоговые (вычисленные) значения	3,5*0,10*√(663,00) = 9
4.	Площадь земельного участка согласно сведениям Единого государственного реестра недвижимости (Ркад), м²	663,00
5.	Оценка расхождения Р и Ркад (Р - Ркад), м²	0
6.	Предельный минимальный и максимальный размеры земельного участка (Рмин и Рмакс), м²	Рмин = — Рмакс = 1 500
7.	Вид (виды) разрешенного использования	садоводство
7.1.	Дополнительные сведения об использовании земельного участка	—
8.	Кадастровый или иной государственный учетный номер (инвентарный) здания, сооружения, объекта незавершенного строительства, расположенного на земельном участке	33:06:030116:266
9.	Сведения о земельных участках (землях общего пользования, территории общего пользования), посредством которых обеспечивается доступ	Земли (земельные участки) общего пользования
10.	Иные сведения	—

4. Пояснения к сведениям об уточняемом земельном участке с кадастровым номером 33:06:030116:152 :

1.	—

1. Сведения о характерных точках границ уточняемого земельного участка с кадастровым номером 33:06:030116:153 :

Система координат МСК-33, зона 1 Зона № 1

Обозначение характерных точек границ	Координаты, м				Метод определения координат	Формулы, примененные для расчета средней квадратической погрешности определения координат характерных точек границ (Mt), с подставленными в такие формулы значениями и итоговые (вычисленные) значения Mt, м	Описание закрепления точки
	содержатся в Едином государственном реестре недвижимости		определены в результате выполнения комплексных кадастровых работ				
	X	Y	X	Y			
1	2	3	4	5	6	7	8
н584У	—	—	198 667,70	233 010,81	Геодезический метод	√(0,10^2 + 0,01^2) = 0,10	—
н586У	—	—	198 669,43	233 013,02			
н587У	—	—	198 674,07	233 019,76			
н143У	—	—	198 670,27	233 022,50			
н142У	—	—	198 655,58	233 032,76			
н141У	—	—	198 656,41	233 036,15			
н140У	—	—	198 644,43	233 042,43			
н139У	—	—	198 638,68	233 042,38			
н138У	—	—	198 638,05	233 043,03			
н588У	—	—	198 631,32	233 044,54			
н589У	—	—	198 626,48	233 026,14			
н561У	—	—	198 629,28	233 025,26			
н560У	—	—	198 647,60	233 021,89			
н585У	—	—	198 655,93	233 018,14			
н584У	—	—	198 667,70	233 010,81			

2. Сведения о частях границ уточняемого земельного участка с кадастровым номером 33:06:030116:153 :

Обозначение части границ		Горизонтальное проложение (S), м	Описание прохождения части границ	Сведения о согласовании местоположения границ (согласовано/спорное)
от т.	до т.			
1	2	3	4	5
н584У	н586У	2,81	—	согласовано
н586У	н587У	8,18		
н587У	н143У	4,68		
н143У	н142У	17,92		

1	2	3	4	5
н142У	н141У	3,49	—	согласовано
н141У	н140У	13,53		
н140У	н139У	5,75		
н139У	н138У	0,91		
н138У	н588У	6,90		
н588У	н589У	19,03		
н589У	н561У	2,94		
н561У	н560У	18,63		
н560У	н585У	9,14		
н585У	н584У	13,87		

3. Сведения о характеристиках уточняемого земельного участка с кадастровым номером 33:06:030116:153 :

№ п/п	Наименование характеристики земельного участка	Значение характеристики
1	2	3
1.	Адрес земельного участка	—
1.1.	Сведения о местоположении земельного участка (при отсутствии адреса) в структурированном в соответствии с федеральной информационной адресной системой виде	Российская Федерация, Владимирская область, город Владимир г.о., Владимир г, Оргтруд мкр., КС N 1 мкр.Оргтруд тер. СНТ, уч 58
1.2.	Дополнительные сведения о местоположении земельного участка	—
2.	Площадь земельного участка ± величина погрешности определения (вычисления) площади (Р ± ΔР), м²	727 ± 9,00
3.	Формула, примененная для вычисления предельной погрешности определения площади земельного участка, с подставленными значениями и итоговые (вычисленные) значения	3,5*0,10*√(727,00) = 9
4.	Площадь земельного участка согласно сведениям Единого государственного реестра недвижимости (Ркад), м²	727,00
5.	Оценка расхождения Р и Ркад (Р - Ркад), м²	0
6.	Предельный минимальный и максимальный размеры земельного участка (Рмин и Рмакс), м²	Рмин = — Рмакс = 1 500
7.	Вид (виды) разрешенного использования	садоводство
7.1.	Дополнительные сведения об использовании земельного участка	—

1	2	3
8.	Кадастровый или иной государственный учетный номер (инвентарный) здания, сооружения, объекта незавершенного строительства, расположенного на земельном участке	33:06:030116:289
9.	Сведения о земельных участках (землях общего пользования, территории общего пользования), посредством которых обеспечивается доступ	Земли (земельные участки) общего пользования
10.	Иные сведения	—

4. Пояснения к сведениям об уточняемом земельном участке с кадастровым номером 33:06:030116:153 :

1.	—

1. Сведения о характерных точках границ уточняемого земельного участка с кадастровым номером 33:06:030116:154 :

Система координат МСК-33, зона 1 Зона № 1

Обозначение характерных точек границ	Координаты, м				Метод определения координат	Формулы, примененные для расчета средней квадратической погрешности определения координат характерных точек границ (Mt), с подставленными в такие формулы значениями и итоговые (вычисленные) значения Mt, м	Описание закрепления точки
	содержатся в Едином государственном реестре недвижимости		определены в результате выполнения комплексных кадастровых работ				
	X	Y	X	Y			
1	2	3	4	5	6	7	8
н135У	—	—	198 684,45	233 040,29	Геодезический метод	√(0,10^2 + 0,01^2) = 0,10	—
н163У	—	—	198 693,70	233 052,21			
н162У	—	—	198 690,76	233 055,35			
н89У	—	—	198 678,32	233 066,14			
н564У	—	—	198 672,60	233 071,13			
н90У	—	—	198 657,59	233 056,46			
н91У	—	—	198 659,11	233 053,31			
н135У	—	—	198 684,45	233 040,29			

2. Сведения о частях границ уточняемого земельного участка с кадастровым номером 33:06:030116:154 :

Обозначение части границ		Горизонтальное проложение (S), м	Описание прохождения части границ	Сведения о согласовании местоположения границ (согласовано/спорное)
от т.	до т.			
1	2	3	4	5
н135У	н163У	15,09	—	согласовано

1	2	3	4	5
н163У	н162У	4,30	—	согласовано
н162У	н89У	16,47		
н89У	н564У	7,59		
н564У	н90У	20,99		
н90У	н91У	3,50		
н91У	н135У	28,49		

3. Сведения о характеристиках уточняемого земельного участка с кадастровым номером 33:06:030116:154 :

№ п/п	Наименование характеристики земельного участка	Значение характеристики
1	2	3
1.	Адрес земельного участка	—
1.1.	Сведения о местоположении земельного участка (при отсутствии адреса) в структурированном в соответствии с федеральной информационной адресной системой виде	Российская Федерация, Владимирская область, город Владимир г.о., Владимир г, Оргтруд мкр., КС N 1 мкр.Оргтруд тер. СНТ, д. 60
1.2.	Дополнительные сведения о местоположении земельного участка	—
2.	Площадь земельного участка ± величина погрешности определения (вычисления) площади (Р ± ΔР), м²	567 ± 8,00
3.	Формула, примененная для вычисления предельной погрешности определения площади земельного участка, с подставленными значениями и итоговые (вычисленные) значения	3,5*0,10*√(567,00) = 8
4.	Площадь земельного участка согласно сведениям Единого государственного реестра недвижимости (Ркад), м²	567,00
5.	Оценка расхождения Р и Ркад (Р - Ркад), м²	0
6.	Предельный минимальный и максимальный размеры земельного участка (Рмин и Рмакс), м²	Рмин = — Рмакс = 1 500
7.	Вид (виды) разрешенного использования	садоводство
7.1.	Дополнительные сведения об использовании земельного участка	—
8.	Кадастровый или иной государственный учетный номер (инвентарный) здания, сооружения, объекта незавершенного строительства, расположенного на земельном участке	33:06:030116:222
9.	Сведения о земельных участках (землях общего пользования, территории общего пользования), посредством которых обеспечивается доступ	Земли (земельные участки) общего пользования

1	2	3
10.	Иные сведения	—

4. Пояснения к сведениям об уточняемом земельном участке с кадастровым номером 33:06:030116:154 :

1.	—

1. Сведения о характерных точках границ уточняемого земельного участка с кадастровым номером 33:06:030116:160 :

Система координат МСК-33, зона 1 Зона № 1

Обозначение характерных точек границ	Координаты, м				Метод определения координат	Формулы, примененные для расчета средней квадратической погрешности определения координат характерных точек границ (Mt), с подставленными в такие формулы значениями и итоговые (вычисленные) значения Mt, м	Описание закрепления точки
	содержатся в Едином государственном реестре недвижимости		определены в результате выполнения комплексных кадастровых работ				
	X	Y	X	Y			
1	2	3	4	5	6	7	8
н608У	—	—	198 777,85	232 902,48	Геодезический метод	√(0,10^2 + 0,01^2) = 0,10	—
н609У	—	—	198 785,84	232 914,33			
н610У	—	—	198 782,02	232 917,44			
н611У	—	—	198 785,22	232 921,72			
н612У	—	—	198 780,60	232 924,36			
н613У	—	—	198 775,83	232 926,38			
н614У	—	—	198 760,68	232 931,74			
н615У	—	—	198 752,47	232 919,21			
н616У	—	—	198 761,30	232 913,42			
н608У	—	—	198 777,85	232 902,48			

2. Сведения о частях границ уточняемого земельного участка с кадастровым номером 33:06:030116:160 :

Обозначение части границ		Горизонтальное проложение (S), м	Описание прохождения части границ	Сведения о согласовании местоположения границ (согласовано/спорное)
от т.	до т.			
1	2	3	4	5
н608У	н609У	14,29	—	согласовано
н609У	н610У	4,93		
н610У	н611У	5,34		
н611У	н612У	5,32		
н612У	н613У	5,18		

1	2	3	4	5
н613У	н614У	16,07	—	согласовано
н614У	н615У	14,98		
н615У	н616У	10,56		
н616У	н608У	19,84		

3. Сведения о характеристиках уточняемого земельного участка с кадастровым номером 33:06:030116:160 :

№ п/п	Наименование характеристики земельного участка	Значение характеристики
1	2	3
1.	Адрес земельного участка	—
1.1.	Сведения о местоположении земельного участка (при отсутствии адреса) в структурированном в соответствии с федеральной информационной адресной системой виде	Российская Федерация, Владимирская область, город Владимир г.о., Владимир г, Оргтруд мкр., КС N 1 мкр.Оргтруд тер. СНТ, д. 66
1.2.	Дополнительные сведения о местоположении земельного участка	—
2.	Площадь земельного участка ± величина погрешности определения (вычисления) площади (Р ± ΔР), м²	532 ± 8,00
3.	Формула, примененная для вычисления предельной погрешности определения площади земельного участка, с подставленными значениями и итоговые (вычисленные) значения	3,5*0,10*√(532,00) = 8
4.	Площадь земельного участка согласно сведениям Единого государственного реестра недвижимости (Ркад), м²	525,00
5.	Оценка расхождения Р и Ркад (Р - Ркад), м²	7
6.	Предельный минимальный и максимальный размеры земельного участка (Рмин и Рмакс), м²	Рмин = — Рмакс = 1 500
7.	Вид (виды) разрешенного использования	садоводство
7.1.	Дополнительные сведения об использовании земельного участка	—
8.	Кадастровый или иной государственный учетный номер (инвентарный) здания, сооружения, объекта незавершенного строительства, расположенного на земельном участке	33:06:030116:291
9.	Сведения о земельных участках (землях общего пользования, территории общего пользования), посредством которых обеспечивается доступ	Земли (земельные участки) общего пользования
10.	Иные сведения	—

4. Пояснения к сведениям об уточняемом земельном участке с кадастровым номером 33:06:030116:160 :

1.	—

1. Сведения о характерных точках границ уточняемого земельного участка с кадастровым номером 33:06:030116:164 :

Система координат МСК-33, зона 1 Зона № 1

Обозначение характерных точек границ	Координаты, м				Метод определения координат	Формулы, примененные для расчета средней квадратической погрешности определения координат характерных точек границ (Mt), с подставленными в такие формулы значениями и итоговые (вычисленные) значения Mt, м	Описание закрепления точки
	содержатся в Едином государственном реестре недвижимости		определены в результате выполнения комплексных кадастровых работ				
	X	Y	X	Y			
1	2	3	4	5	6	7	8
н201У	—	—	198 671,71	232 945,38	Геодезический метод	√(0,10^2 + 0,01^2) = 0,10	—
н200У	—	—	198 679,38	232 955,22			
н555У	—	—	198 682,49	232 959,22			
н405У	—	—	198 665,50	232 970,95			
н404У	—	—	198 655,15	232 957,01			
н201У	—	—	198 671,71	232 945,38			

2. Сведения о частях границ уточняемого земельного участка с кадастровым номером 33:06:030116:164 :

Обозначение части границ		Горизонтальное проложение (S), м	Описание прохождения части границ	Сведения о согласовании местоположения границ (согласовано/спорное)
от т.	до т.			
1	2	3	4	5
н201У	н200У	12,48	—	согласовано
н200У	н555У	5,07		
н555У	н405У	20,65		
н405У	н404У	17,36		
н404У	н201У	20,24		

3. Сведения о характеристиках уточняемого земельного участка с кадастровым номером 33:06:030116:164 :

№ п/п	Наименование характеристики земельного участка	Значение характеристики
1	2	3

1	2	3
1.	Адрес земельного участка	—
1.1.	Сведения о местоположении земельного участка (при отсутствии адреса) в структурированном в соответствии с федеральной информационной адресной системой виде	Российская Федерация, Владимирская область, город Владимир г.о., Владимир г, Оргтруд мкр., КС N 1 мкр.Оргтруд тер. СНТ, уч 70
1.2.	Дополнительные сведения о местоположении земельного участка	—
2.	Площадь земельного участка ± величина погрешности определения (вычисления) площади (Р ± ΔР), м²	356 ± 7,00
3.	Формула, примененная для вычисления предельной погрешности определения площади земельного участка, с подставленными значениями и итоговые (вычисленные) значения	3,5*0,10*√(356,00) = 7
4.	Площадь земельного участка согласно сведениям Единого государственного реестра недвижимости (Ркад), м²	356,00
5.	Оценка расхождения Р и Ркад (Р - Ркад), м²	0
6.	Предельный минимальный и максимальный размеры земельного участка (Рмин и Рмакс), м²	Рмин = — Рмакс = 1 500
7.	Вид (виды) разрешенного использования	Для ведения садоводства
7.1.	Дополнительные сведения об использовании земельного участка	—
8.	Кадастровый или иной государственный учетный номер (инвентарный) здания, сооружения, объекта незавершенного строительства, расположенного на земельном участке	33:22:032176:492
9.	Сведения о земельных участках (землях общего пользования, территории общего пользования), посредством которых обеспечивается доступ	Земли (земельные участки) общего пользования
10.	Иные сведения	—
4. Пояснения к сведениям об уточняемом земельном участке с кадастровым номером 33:06:030116:164 :		
1.	—	

1. Сведения о характерных точках границ уточняемого земельного участка с кадастровым номером 33:06:030116:165 :

Система координат МСК-33, зона 1 Зона № 1

Обозначение характерных точек границ	Координаты, м				Метод определения координат	Формулы, примененные для расчета средней квадратической погрешности определения координат характерных точек границ (Mt), с подставленными в такие формулы значениями и итоговые (вычисленные) значения Mt, м	Описание закрепления точки
	содержатся в Едином государственном реестре недвижимости		определены в результате выполнения комплексных кадастровых работ				
	X	Y	X	Y			
1	2	3	4	5	6	7	8
н202У	—	—	198 660,30	232 929,20	Геодезический метод	√(0,10^2 + 0,01^2) = 0,10	—
н201У	—	—	198 671,71	232 945,38			
н404У	—	—	198 655,15	232 957,01			
н403У	—	—	198 645,76	232 943,63			
н202У	—	—	198 660,30	232 929,20			

2. Сведения о частях границ уточняемого земельного участка с кадастровым номером 33:06:030116:165 :

Обозначение части границ		Горизонтальное проложение (S), м	Описание прохождения части границ	Сведения о согласовании местоположения границ (согласовано/спорное)
от т.	до т.			
1	2	3	4	5
н202У	н201У	19,80	—	согласовано
н201У	н404У	20,24		
н404У	н403У	16,35		
н403У	н202У	20,49		

3. Сведения о характеристиках уточняемого земельного участка с кадастровым номером 33:06:030116:165 :

№ п/п	Наименование характеристики земельного участка	Значение характеристики
1	2	3
1.	Адрес земельного участка	—
1.1.	Сведения о местоположении земельного участка (при отсутствии адреса) в структурированном в соответствии с федеральной информационной адресной системой виде	Российская Федерация, Владимирская область, город Владимир г.о., Владимир г, Оргтруд мкр., КС N 1 мкр.Оргтруд тер. СНТ, уч 70
1.2.	Дополнительные сведения о местоположении земельного участка	—

1	2	3
2.	Площадь земельного участка ± величина погрешности определения (вычисления) площади (Р ± ΔР), м²	365 ± 7,00
3.	Формула, примененная для вычисления предельной погрешности определения площади земельного участка, с подставленными значениями и итоговые (вычисленные) значения	3,5*0,10*√(365,00) = 7
4.	Площадь земельного участка согласно сведениям Единого государственного реестра недвижимости (Ркад), м²	356,00
5.	Оценка расхождения Р и Ркад (Р - Ркад), м²	9
6.	Предельный минимальный и максимальный размеры земельного участка (Рмин и Рмакс), м²	Рмин = — Рмакс = 1 500
7.	Вид (виды) разрешенного использования	Для ведения садоводства
7.1.	Дополнительные сведения об использовании земельного участка	—
8.	Кадастровый или иной государственный учетный номер (инвентарный) здания, сооружения, объекта незавершенного строительства, расположенного на земельном участке	—
9.	Сведения о земельных участках (землях общего пользования, территории общего пользования), посредством которых обеспечивается доступ	Земли (земельные участки) общего пользования
10.	Иные сведения	—

4. Пояснения к сведениям об уточняемом земельном участке с кадастровым номером 33:06:030116:165 :

1.	—

1. Сведения о характерных точках границ уточняемого земельного участка с кадастровым номером 33:06:030116:167 :

Система координат МСК-33, зона 1 Зона № 1

Обозначение характерных точек границ	Координаты, м				Метод определения координат	Формулы, примененные для расчета средней квадратической погрешности определения координат характерных точек границ (Mt), с подставленными в такие формулы значениями и итоговые (вычисленные) значения Mt, м	Описание закрепления точки
	содержатся в Едином государственном реестре недвижимости		определены в результате выполнения комплексных кадастровых работ				
	X	Y	X	Y			
1	2	3	4	5	6	7	8

1	2	3	4	5	6	7	8
н559У	—	—	198 637,17	232 998,11	Геодезический метод	√(0,10^2 + 0,01^2) = 0,10	—
н579У	—	—	198 646,47	232 995,46			
н580У	—	—	198 649,21	232 994,81			
н581У	—	—	198 649,85	232 995,19			
н582У	—	—	198 655,95	232 999,59			
н583У	—	—	198 663,04	233 005,87			
н584У	—	—	198 667,70	233 010,81			
н585У	—	—	198 655,93	233 018,14			
н560У	—	—	198 647,60	233 021,89			
н559У	—	—	198 637,17	232 998,11			

2. Сведения о частях границ уточняемого земельного участка с кадастровым номером 33:06:030116:167 :

Обозначение части границ		Горизонтальное проложение (S), м	Описание прохождения части границ	Сведения о согласовании местоположения границ (согласовано/спорное)
от т.	до т.			
1	2	3	4	5
н559У	н579У	9,67	—	согласовано
н579У	н580У	2,82		
н580У	н581У	0,74		
н581У	н582У	7,52		
н582У	н583У	9,47		
н583У	н584У	6,79		
н584У	н585У	13,87		
н585У	н560У	9,14		
н560У	н559У	25,97		

3. Сведения о характеристиках уточняемого земельного участка с кадастровым номером 33:06:030116:167 :

№ п/п	Наименование характеристики земельного участка	Значение характеристики
1	2	3
1.	Адрес земельного участка	—
1.1.	Сведения о местоположении земельного участка (при отсутствии адреса) в структурированном в соответствии с федеральной информационной адресной системой виде	Российская Федерация, Владимирская область, город Владимир г.о., Владимир г, Оргтруд мкр., КС N 1 мкр.Оргтруд тер. СНТ, уч 72
1.2.	Дополнительные сведения о местоположении земельного участка	—
2.	Площадь земельного участка ± величина погрешности определения (вычисления) площади (Р ± ΔР), м²	446 ± 7,00

1	2	3
3.	Формула, примененная для вычисления предельной погрешности определения площади земельного участка, с подставленными значениями и итоговые (вычисленные) значения	3,5*0,10*√(446,00) = 7
4.	Площадь земельного участка согласно сведениям Единого государственного реестра недвижимости (Ркад), м²	446,00
5.	Оценка расхождения Р и Ркад (Р - Ркад), м²	0
6.	Предельный минимальный и максимальный размеры земельного участка (Рмин и Рмакс), м²	Рмин = — Рмакс = 1 500
7.	Вид (виды) разрешенного использования	садоводство
7.1.	Дополнительные сведения об использовании земельного участка	—
8.	Кадастровый или иной государственный учетный номер (инвентарный) здания, сооружения, объекта незавершенного строительства, расположенного на земельном участке	33:06:030116:283
9.	Сведения о земельных участках (землях общего пользования, территории общего пользования), посредством которых обеспечивается доступ	Земли (земельные участки) общего пользования
10.	Иные сведения	—

4. Пояснения к сведениям об уточняемом земельном участке с кадастровым номером 33:06:030116:167 :

1.	—

1. Сведения о характерных точках границ уточняемого земельного участка с кадастровым номером 33:06:030116:169 :

Система координат МСК-33, зона 1 Зона № 1

Обозначение характерных точек границ	Координаты, м				Метод определения координат	Формулы, примененные для расчета средней квадратической погрешности определения координат характерных точек границ (Mt), с подставленными в такие формулы значениями и итоговые (вычисленные) значения Mt, м	Описание закрепления точки
	содержатся в Едином государственном реестре недвижимости		определены в результате выполнения комплексных кадастровых работ				
	X	Y	X	Y			
1	2	3	4	5	6	7	8
н603У	—	—	198 797,85	232 935,89	Геодезический метод	√(0,10^2 + 0,01^2) = 0,10	—
н604У	—	—	198 799,31	232 948,72			

1	2	3	4	5	6	7	8
н605У	—	—	198 762,81	232 960,80	Геодезический метод	√(0,10^2 + 0,01^2) = 0,10	—
н606У	—	—	198 759,84	232 948,59			
н607У	—	—	198 780,03	232 941,83			
н603У	—	—	198 797,85	232 935,89			

2. Сведения о частях границ уточняемого земельного участка с кадастровым номером 33:06:030116:169 :

Обозначение части границ		Горизонтальное проложение (S), м	Описание прохождения части границ	Сведения о согласовании местоположения границ (согласовано/спорное)
от т.	до т.			
1	2	3	4	5
н603У	н604У	12,91	—	согласовано
н604У	н605У	38,45		
н605У	н606У	12,57		
н606У	н607У	21,29		
н607У	н603У	18,78		

3. Сведения о характеристиках уточняемого земельного участка с кадастровым номером 33:06:030116:169 :

№ п/п	Наименование характеристики земельного участка	Значение характеристики
1	2	3
1.	Адрес земельного участка	—
1.1.	Сведения о местоположении земельного участка (при отсутствии адреса) в структурированном в соответствии с федеральной информационной адресной системой виде	Российская Федерация, Владимирская область, город Владимир г.о., Владимир г, Оргтруд мкр., КС N 1 мкр.Оргтруд тер. СНТ, д. 74
1.2.	Дополнительные сведения о местоположении земельного участка	—
2.	Площадь земельного участка ± величина погрешности определения (вычисления) площади (Р ± ΔР), м²	494 ± 8,00
3.	Формула, примененная для вычисления предельной погрешности определения площади земельного участка, с подставленными значениями и итоговые (вычисленные) значения	3,5*0,10*√(494,00) = 8
4.	Площадь земельного участка согласно сведениям Единого государственного реестра недвижимости (Ркад), м²	500,00
5.	Оценка расхождения Р и Ркад (Р - Ркад), м²	6
6.	Предельный минимальный и максимальный размеры земельного участка (Рмин и Рмакс), м²	Рмин = — Рмакс = 1 500
7.	Вид (виды) разрешенного использования	садоводство

1	2	3
7.1.	Дополнительные сведения об использовании земельного участка	—
8.	Кадастровый или иной государственный учетный номер (инвентарный) здания, сооружения, объекта незавершенного строительства, расположенного на земельном участке	—
9.	Сведения о земельных участках (землях общего пользования, территории общего пользования), посредством которых обеспечивается доступ	Земли (земельные участки) общего пользования
10.	Иные сведения	—

4. Пояснения к сведениям об уточняемом земельном участке с кадастровым номером 33:06:030116:169 :

1.	—

1. Сведения о характерных точках границ уточняемого земельного участка с кадастровым номером 33:06:030116:170 :

Система координат МСК-33, зона 1 Зона № 1

Обозначение характерных точек границ	Координаты, м				Метод определения координат	Формулы, примененные для расчета средней квадратической погрешности определения координат характерных точек границ (Mt), с подставленными в такие формулы значениями и итоговые (вычисленные) значения Mt, м	Описание закрепления точки
	содержатся в Едином государственном реестре недвижимости		определены в результате выполнения комплексных кадастровых работ				
	X	Y	X	Y			
1	2	3	4	5	6	7	8
н604У	—	—	198 799,31	232 948,72	Геодезический метод	√(0,10^2 + 0,01^2) = 0,10	—
н558У	—	—	198 801,93	232 966,90			
н557У	—	—	198 764,92	232 975,39			
н605У	—	—	198 762,81	232 960,80			
н604У	—	—	198 799,31	232 948,72			

2. Сведения о частях границ уточняемого земельного участка с кадастровым номером 33:06:030116:170 :

Обозначение части границ		Горизонтальное проложение (S), м	Описание прохождения части границ	Сведения о согласовании местоположения границ (согласовано/спорное)
от т.	до т.			
1	2	3	4	5
н604У	н558У	18,37	—	согласовано
н558У	н557У	37,97		

1	2	3	4	5
н557У	н605У	14,74	—	согласовано
н605У	н604У	38,45		

3. Сведения о характеристиках уточняемого земельного участка с кадастровым номером 33:06:030116:170 :

№ п/п	Наименование характеристики земельного участка	Значение характеристики
1	2	3
1.	Адрес земельного участка	—
1.1.	Сведения о местоположении земельного участка (при отсутствии адреса) в структурированном в соответствии с федеральной информационной адресной системой виде	Российская Федерация, Владимирская область, город Владимир г.о., Владимир г, Оргтруд мкр., КС N 1 мкр.Оргтруд тер. СНТ, уч 75
1.2.	Дополнительные сведения о местоположении земельного участка	—
2.	Площадь земельного участка ± величина погрешности определения (вычисления) площади (Р ± ΔР), м²	627 ± 9,00
3.	Формула, примененная для вычисления предельной погрешности определения площади земельного участка, с подставленными значениями и итоговые (вычисленные) значения	3,5*0,10*√(627,00) = 9
4.	Площадь земельного участка согласно сведениям Единого государственного реестра недвижимости (Ркад), м²	600,00
5.	Оценка расхождения Р и Ркад (Р - Ркад), м²	27
6.	Предельный минимальный и максимальный размеры земельного участка (Рмин и Рмакс), м²	Рмин = — Рмакс = 1 500
7.	Вид (виды) разрешенного использования	Садоводство
7.1.	Дополнительные сведения об использовании земельного участка	—
8.	Кадастровый или иной государственный учетный номер (инвентарный) здания, сооружения, объекта незавершенного строительства, расположенного на земельном участке	—
9.	Сведения о земельных участках (землях общего пользования, территории общего пользования), посредством которых обеспечивается доступ	Земли (земельные участки) общего пользования
10.	Иные сведения	—

4. Пояснения к сведениям об уточняемом земельном участке с кадастровым номером 33:06:030116:170 :

1.	—

1. Сведения о характерных точках границ уточняемого земельного участка с кадастровым номером 33:06:030116:171 :

Система координат МСК-33, зона 1 Зона № 1

Обозначение характерных точек границ	Координаты, м				Метод определения координат	Формулы, примененные для расчета средней квадратической погрешности определения координат характерных точек границ (Mt), с подставленными в такие формулы значениями и итоговые (вычисленные) значения Mt, м	Описание закрепления точки
	содержатся в Едином государственном реестре недвижимости		определены в результате выполнения комплексных кадастровых работ				
	X	Y	X	Y			
1	2	3	4	5	6	7	8
н556У	—	—	198 792,36	232 969,10	Геодезический метод	√(0,10^2 + 0,01^2) = 0,10	—
н413У	—	—	198 796,50	232 993,02			
н412У	—	—	198 769,50	232 997,69			
н557У	—	—	198 764,92	232 975,39			
н556У	—	—	198 792,36	232 969,10			
Вырез 1 из 1							
н544У	—	—	198 770,81	232 983,61	Геодезический метод	√(0,10^2 + 0,01^2) = 0,10	—
н545У	—	—	198 770,73	232 982,89			
н546У	—	—	198 771,66	232 982,78			
н547У	—	—	198 771,71	232 983,50			
н544У	—	—	198 770,81	232 983,61			

2. Сведения о частях границ уточняемого земельного участка с кадастровым номером 33:06:030116:171 :

Обозначение части границ		Горизонтальное проложение (S), м	Описание прохождения части границ	Сведения о согласовании местоположения границ (согласовано/спорное)
от т.	до т.			
1	2	3	4	5
н556У	н413У	24,28	—	согласовано
н413У	н412У	27,40		
н412У	н557У	22,77		
н557У	н556У	28,15		
Вырез 1 из 1				
н544У	н545У	0,72	—	согласовано
н545У	н546У	0,94		
н546У	н547У	0,72		

1	2	3	4	5
н547У	н544У	0,91	—	согласовано

3. Сведения о характеристиках уточняемого земельного участка с кадастровым номером 33:06:030116:171 :

№ п/п	Наименование характеристики земельного участка	Значение характеристики
1	2	3
1.	Адрес земельного участка	—
1.1.	Сведения о местоположении земельного участка (при отсутствии адреса) в структурированном в соответствии с федеральной информационной адресной системой виде	Российская Федерация, Владимирская область, город Владимир г.о., Владимир г, Оргтруд мкр., КС N 1 мкр.Оргтруд тер. СНТ, уч 76
1.2.	Дополнительные сведения о местоположении земельного участка	—
2.	Площадь земельного участка ± величина погрешности определения (вычисления) площади (Р ± ΔР), м²	652 ± 9,00
3.	Формула, примененная для вычисления предельной погрешности определения площади земельного участка, с подставленными значениями и итоговые (вычисленные) значения	3,5*0,10*√(652,00) = 9
4.	Площадь земельного участка согласно сведениям Единого государственного реестра недвижимости (Ркад), м²	600,00
5.	Оценка расхождения Р и Ркад (Р - Ркад), м²	52
6.	Предельный минимальный и максимальный размеры земельного участка (Рмин и Рмакс), м²	Рмин = — Рмакс = 1 500
7.	Вид (виды) разрешенного использования	для ведения личного подсобного хозяйства
7.1.	Дополнительные сведения об использовании земельного участка	—
8.	Кадастровый или иной государственный учетный номер (инвентарный) здания, сооружения, объекта незавершенного строительства, расположенного на земельном участке	33:06:030116:225
9.	Сведения о земельных участках (землях общего пользования, территории общего пользования), посредством которых обеспечивается доступ	Земли (земельные участки) общего пользования
10.	Иные сведения	—

4. Пояснения к сведениям об уточняемом земельном участке с кадастровым номером 33:06:030116:171 :

1.	—

1. Сведения о характерных точках границ уточняемого земельного участка с кадастровым номером 33:06:030112:85 :

Система координат МСК-33, зона 1 Зона № 1

Обозначение характерных точек границ	Координаты, м				Метод определения координат	Формулы, примененные для расчета средней квадратической погрешности определения координат характерных точек границ (Mt), с подставленными в такие формулы значениями и итоговые (вычисленные) значения Mt, м	Описание закрепления точки
	содержатся в Едином государственном реестре недвижимости		определены в результате выполнения комплексных кадастровых работ				
	X	Y	X	Y			
1	2	3	4	5	6	7	8
н596У	—	—	198 536,28	232 902,52	Геодезический метод	√(0,10^2 + 0,01^2) = 0,10	—
н599У	—	—	198 511,69	232 920,03			
н600У	—	—	198 497,11	232 902,37			
н598У	—	—	198 520,72	232 883,35			
н596У	—	—	198 536,28	232 902,52			

2. Сведения о частях границ уточняемого земельного участка с кадастровым номером 33:06:030112:85 :

Обозначение части границ		Горизонтальное проложение (S), м	Описание прохождения части границ	Сведения о согласовании местоположения границ (согласовано/спорное)
от т.	до т.			
1	2	3	4	5
н596У	н599У	30,19	—	согласовано
н599У	н600У	22,90		
н600У	н598У	30,32		
н598У	н596У	24,69		

3. Сведения о характеристиках уточняемого земельного участка с кадастровым номером 33:06:030112:85 :

№ п/п	Наименование характеристики земельного участка	Значение характеристики
1	2	3
1.	Адрес земельного участка	—
1.1.	Сведения о местоположении земельного участка (при отсутствии адреса) в структурированном в соответствии с федеральной информационной адресной системой виде	Российская Федерация, Владимирская область, город Владимир г.о., Владимир г, Оргтруд мкр., КС N 3 мкр.Оргтруд тер. СНТ, д 68
1.2.	Дополнительные сведения о местоположении земельного участка	—

1	2	3
2.	Площадь земельного участка ± величина погрешности определения (вычисления) площади (Р ± ΔР), м²	719 ± 9,00
3.	Формула, примененная для вычисления предельной погрешности определения площади земельного участка, с подставленными значениями и итоговые (вычисленные) значения	3,5*0,10*√(719,00) = 9
4.	Площадь земельного участка согласно сведениям Единого государственного реестра недвижимости (Ркад), м²	719,00
5.	Оценка расхождения Р и Ркад (Р - Ркад), м²	0
6.	Предельный минимальный и максимальный размеры земельного участка (Рмин и Рмакс), м²	Рмин = — Рмакс = 1 500
7.	Вид (виды) разрешенного использования	Для ведения садоводства
7.1.	Дополнительные сведения об использовании земельного участка	—
8.	Кадастровый или иной государственный учетный номер (инвентарный) здания, сооружения, объекта незавершенного строительства, расположенного на земельном участке	—
9.	Сведения о земельных участках (землях общего пользования, территории общего пользования), посредством которых обеспечивается доступ	Земли (земельные участки) общего пользования
10.	Иные сведения	—

4. Пояснения к сведениям об уточняемом земельном участке с кадастровым номером 33:06:030112:85 :

1.	—

1. Сведения о характерных точках границ уточняемого земельного участка с кадастровым номером 33:06:030117:162 :

Система координат МСК-33, зона 1 Зона № 1

Обозначение характерных точек границ	Координаты, м				Метод определения координат	Формулы, примененные для расчета средней квадратической погрешности определения координат характерных точек границ (Mt), с подставленными в такие формулы значениями и итоговые (вычисленные) значения Mt, м	Описание закрепления точки
	содержатся в Едином государственном реестре недвижимости		определены в результате выполнения комплексных кадастровых работ				
	X	Y	X	Y			
1	2	3	4	5	6	7	8

1	2	3	4	5	6	7	8
н596У	—	—	198 536,28	232 902,52	Геодезический метод	√(0,10^2 + 0,01^2) = 0,10	—
н594У	—	—	198 553,54	232 890,73			
н595У	—	—	198 533,82	232 867,06			
н597У	—	—	198 518,50	232 880,62			
н598У	—	—	198 520,72	232 883,35			
н596У	—	—	198 536,28	232 902,52			

2. Сведения о частях границ уточняемого земельного участка с кадастровым номером 33:06:030117:162 :

Обозначение части границ		Горизонтальное проложение (S), м	Описание прохождения части границ	Сведения о согласовании местоположения границ (согласовано/спорное)
от т.	до т.			
1	2	3	4	5
н596У	н594У	20,90	—	согласовано
н594У	н595У	30,81		
н595У	н597У	20,46		
н597У	н598У	3,52		
н598У	н596У	24,69		

3. Сведения о характеристиках уточняемого земельного участка с кадастровым номером 33:06:030117:162 :

№ п/п	Наименование характеристики земельного участка	Значение характеристики
1	2	3
1.	Адрес земельного участка	—
1.1.	Сведения о местоположении земельного участка (при отсутствии адреса) в структурированном в соответствии с федеральной информационной адресной системой виде	Российская Федерация, Владимирская область, город Владимир г.о., Владимир г, Оргтруд мкр., КС N 3 мкр.Оргтруд тер. СНТ, д. 66
1.2.	Дополнительные сведения о местоположении земельного участка	—
2.	Площадь земельного участка ± величина погрешности определения (вычисления) площади (Р ± ΔР), м²	609 ± 9,00
3.	Формула, примененная для вычисления предельной погрешности определения площади земельного участка, с подставленными значениями и итоговые (вычисленные) значения	3,5*0,10*√(609,00) = 9
4.	Площадь земельного участка согласно сведениям Единого государственного реестра недвижимости (Ркад), м²	609,00
5.	Оценка расхождения Р и Ркад (Р - Ркад), м²	0

1	2	3
6.	Предельный минимальный и максимальный размеры земельного участка (Рмин и Рмакс), м²	Рмин = — Рмакс = 1 500
7.	Вид (виды) разрешенного использования	садоводство
7.1.	Дополнительные сведения об использовании земельного участка	—
8.	Кадастровый или иной государственный учетный номер (инвентарный) здания, сооружения, объекта незавершенного строительства, расположенного на земельном участке	—
9.	Сведения о земельных участках (землях общего пользования, территории общего пользования), посредством которых обеспечивается доступ	Земли (земельные участки) общего пользования
10.	Иные сведения	—

4. Пояснения к сведениям об уточняемом земельном участке с кадастровым номером 33:06:030117:162 :

1.	—

1. Сведения о характерных точках границ уточняемого земельного участка с кадастровым номером 33:06:030117:163 :

Система координат МСК-33, зона 1 Зона № 1

Обозначение характерных точек границ	Координаты, м				Метод определения координат	Формулы, примененные для расчета средней квадратической погрешности определения координат характерных точек границ (Mt), с подставленными в такие формулы значениями и итоговые (вычисленные) значения Mt, м	Описание закрепления точки
	содержатся в Едином государственном реестре недвижимости		определены в результате выполнения комплексных кадастровых работ				
	X	Y	X	Y			
1	2	3	4	5	6	7	8
н590У	—	—	198 573,48	232 874,31	Геодезический метод	√(0,10^2 + 0,01^2) = 0,10	—
н591У	—	—	198 563,66	232 882,30			
н592У	—	—	198 543,88	232 858,53			
н593У	—	—	198 552,41	232 850,83			
н590У	—	—	198 573,48	232 874,31			

2. Сведения о частях границ уточняемого земельного участка с кадастровым номером 33:06:030117:163 :

Обозначение части границ		Горизонтальное проложение (S), м	Описание прохождения части границ	Сведения о согласовании местоположения границ (согласовано/спорное)
от т.	до т.			

1	2	3	4	5
н590У	н591У	12,66	—	согласовано
н591У	н592У	30,92		
н592У	н593У	11,49		
н593У	н590У	31,55		

3. Сведения о характеристиках уточняемого земельного участка с кадастровым номером 33:06:030117:163 :

№ п/п	Наименование характеристики земельного участка	Значение характеристики
1	2	3
1.	Адрес земельного участка	—
1.1.	Сведения о местоположении земельного участка (при отсутствии адреса) в структурированном в соответствии с федеральной информационной адресной системой виде	Российская Федерация, Владимирская область, город Владимир г.о., Владимир г, Оргтруд мкр., КС N 3 мкр.Оргтруд тер. СНТ, д 68
1.2.	Дополнительные сведения о местоположении земельного участка	—
2.	Площадь земельного участка ± величина погрешности определения (вычисления) площади (Р ± ΔР), м²	377 ± 7,00
3.	Формула, примененная для вычисления предельной погрешности определения площади земельного участка, с подставленными значениями и итоговые (вычисленные) значения	3,5*0,10*√(377,00) = 7
4.	Площадь земельного участка согласно сведениям Единого государственного реестра недвижимости (Ркад), м²	377,00
5.	Оценка расхождения Р и Ркад (Р - Ркад), м²	0
6.	Предельный минимальный и максимальный размеры земельного участка (Рмин и Рмакс), м²	Рмин = — Рмакс = 1 500
7.	Вид (виды) разрешенного использования	садоводство
7.1.	Дополнительные сведения об использовании земельного участка	—
8.	Кадастровый или иной государственный учетный номер (инвентарный) здания, сооружения, объекта незавершенного строительства, расположенного на земельном участке	—
9.	Сведения о земельных участках (землях общего пользования, территории общего пользования), посредством которых обеспечивается доступ	Земли (земельные участки) общего пользования
10.	Иные сведения	—

4. Пояснения к сведениям об уточняемом земельном участке с кадастровым номером 33:06:030117:163 :

1.	—

1. Сведения о характерных точках границ уточняемого земельного участка с кадастровым номером 33:06:030117:66 :

Система координат МСК-33, зона 1 Зона № 1

Обозначение характерных точек границ	Координаты, м				Метод определения координат	Формулы, примененные для расчета средней квадратической погрешности определения координат характерных точек границ (Mt), с подставленными в такие формулы значениями и итоговые (вычисленные) значения Mt, м	Описание закрепления точки
	содержатся в Едином государственном реестре недвижимости		определены в результате выполнения комплексных кадастровых работ				
	X	Y	X	Y			
1	2	3	4	5	6	7	8
н591У	—	—	198 563,66	232 882,30	Геодезический метод	√(0,10^2 + 0,01^2) = 0,10	—
н594У	—	—	198 553,54	232 890,73			
н595У	—	—	198 533,82	232 867,06			
н592У	—	—	198 543,88	232 858,53			
н591У	—	—	198 563,66	232 882,30			

2. Сведения о частях границ уточняемого земельного участка с кадастровым номером 33:06:030117:66 :

Обозначение части границ		Горизонтальное проложение (S), м	Описание прохождения части границ	Сведения о согласовании местоположения границ (согласовано/спорное)
от т.	до т.			
1	2	3	4	5
н591У	н594У	13,17	—	согласовано
н594У	н595У	30,81		
н595У	н592У	13,19		
н592У	н591У	30,92		

3. Сведения о характеристиках уточняемого земельного участка с кадастровым номером 33:06:030117:66 :

№ п/п	Наименование характеристики земельного участка	Значение характеристики
1	2	3
1.	Адрес земельного участка	—
1.1.	Сведения о местоположении земельного участка (при отсутствии адреса) в структурированном в соответствии с федеральной информационной адресной системой виде	Российская Федерация, Владимирская область, город Владимир г.о., Владимир г, Оргтруд мкр., КС N 3 мкр.Оргтруд тер. СНТ, уч 67
1.2.	Дополнительные сведения о местоположении земельного участка	—

1	2	3
2.	Площадь земельного участка ± величина погрешности определения (вычисления) площади (Р ± ΔР), м²	407 ± 7,00
3.	Формула, примененная для вычисления предельной погрешности определения площади земельного участка, с подставленными значениями и итоговые (вычисленные) значения	3,5*0,10*√(407,00) = 7
4.	Площадь земельного участка согласно сведениям Единого государственного реестра недвижимости (Ркад), м²	407,00
5.	Оценка расхождения Р и Ркад (Р - Ркад), м²	0
6.	Предельный минимальный и максимальный размеры земельного участка (Рмин и Рмакс), м²	Рмин = — Рмакс = 1 500
7.	Вид (виды) разрешенного использования	Для ведения садоводства
7.1.	Дополнительные сведения об использовании земельного участка	—
8.	Кадастровый или иной государственный учетный номер (инвентарный) здания, сооружения, объекта незавершенного строительства, расположенного на земельном участке	—
9.	Сведения о земельных участках (землях общего пользования, территории общего пользования), посредством которых обеспечивается доступ	Земли (земельные участки) общего пользования
10.	Иные сведения	—
4. Пояснения к сведениям об уточняемом земельном участке с кадастровым номером 33:06:030117:66 :		
1.	—	

Сведения об образуемых земельных участках

1. Сведения о характерных точках границ образуемого земельного участка _____:
обозначение земельного участка

Система координат _____ Зона № _____

Обозначение характерных точек границ	Координаты, м		Метод определения координат	Формулы, примененные для расчета средней квадратической погрешности определения координат характерных точек границ (Mt), с подставленными в такие формулы значениями и итоговые (вычисленные) значения Mt, м	Описание закрепления точки
	X	Y			
1	2	3	4	5	6

2. Сведения о частях границ образуемого земельного участка _____:
обозначение земельного участка

Обозначение части границ		Горизонтальное проложение (S), м	Описание прохождения части границ	Сведения о согласовании местоположения границ (согласовано/спорное)
от т.	до т.			
1	2	3	4	5

3. Сведения о характеристиках образуемого земельного участка _____:
обозначение земельного участка

№ п/п	Наименование характеристики земельного участка	Значение характеристики
1	2	3
1.	Адрес земельного участка	
1.1.	Сведения о местоположении земельного участка (при отсутствии адреса) в структурированном в соответствии с федеральной информационной адресной системой виде	
1.2.	Дополнительные сведения о местоположении земельного участка	
2.	Категория земель	
3.	Вид (виды) разрешенного использования	
3.1.	Дополнительные сведения об использовании земельного участка	
4.	Реестровый номер границ территориальной зоны или в случае отсутствия такого реестрового номера ее индивидуальное обозначение (вид, тип, номер, индекс)	
5.	Площадь земельного участка ± величина погрешности определения (вычисления) площади (P ± ΔP), м²	

1	2	3
6.	Формула, примененная для вычисления предельной погрешности определения площади земельного участка, с подставленными значениями и итоговые (вычисленные) значения	
7.	Предельный минимальный и максимальный размеры земельного участка (Рмин) и (Рмакс), м²	
8.	Кадастровый или иной государственный учетный номер (инвентарный) объекта недвижимости, расположенного на образуемом земельном участке	
9.	Кадастровые номера исходных земельных участков	
9.1.	Кадастровый номер входящего в состав земельного участка, представляющего собой единое землепользование (номер контура многоконтурного земельного участка), преобразование которого осуществляется	
9.2.	Кадастровые номера земельных участков, исключаемых из состава измененного (исходного) земельного участка, представляющего собой единое землепользование	
9.3.	Кадастровый или иной государственный учетный номер (инвентарный) объекта недвижимости, расположенного на измененном земельном участке	
10.	Условный номер земельного участка	
11.	Учетный номер проекта межевания территории	
12.	Дополнительные сведения об образовании земельного участка	
13.	Сведения о земельных участках (землях общего пользования, территории общего пользования), посредством которых обеспечивается доступ	
14.	Иные сведения	
4. Пояснения к сведениям об образуемом земельном участке _____: обозначение земельного участка		
1.		

Сведения об уточняемых земельных участках, необходимые для исправления реестровых ошибок в сведениях о местоположении их границ

1. Сведения о характерных точках границ уточняемого земельного участка с кадастровым номером 33:06:030116:1 :

Система координат МСК-33, зона 1 Зона № 1

Обозначение характерных точек границ	Координаты, м				Метод определения координат	Формулы, примененные для расчета средней квадратической погрешности определения координат характерных точек границ (Mt), с подставленными в такие формулы значениями и итоговые (вычисленные) значения Mt, м	Описание закрепления точки
	содержатся в Едином государственном реестре недвижимости		определены в результате выполнения комплексных кадастровых работ				
	X	Y	X	Y			
1	2	3	4	5	6	7	8
н298У	—	—	198 937,85	232 590,89	Геодезический метод	√(0,10^2 + 0,01^2) = 0,10	—
н299У	—	—	198 940,32	232 596,32			
н300У	—	—	198 943,98	232 604,35			
н301У	—	—	198 947,73	232 612,90			
н302У	—	—	198 952,69	232 625,17			
н303У	—	—	198 953,62	232 627,19			
н154У	—	—	198 952,60	232 627,82			
н14У	—	—	198 946,37	232 631,98			
н15У	—	—	198 928,83	232 601,52			
н304У	—	—	198 929,37	232 595,12			
н298У	—	—	198 937,85	232 590,89			

2. Сведения о частях границ уточняемого земельного участка с кадастровым номером 33:06:030116:1 :

Обозначение части границ		Горизонтальное проложение (S), м	Описание прохождения части границ	Сведения о согласовании местоположения границ (согласовано/спорное)
от т.	до т.			
1	2	3	4	5
н298У	н299У	5,97	—	согласовано
н299У	н300У	8,82		
н300У	н301У	9,34		
н301У	н302У	13,23		
н302У	н303У	2,22		
н303У	н154У	1,20		
н154У	н14У	7,49		

1	2	3	4	5
н14У	н15У	35,15	—	согласовано
н15У	н304У	6,42		
н304У	н298У	9,48		

3. Сведения о характеристиках уточняемого земельного участка с кадастровым номером 33:06:030116:1 :

№ п/п	Наименование характеристики	Значение характеристики
1	2	3
1.	Адрес земельного участка	—
1.1.	Сведения о местоположении земельного участка (при отсутствии адреса) в структурированном в соответствии с федеральной информационной адресной системой виде	Российская Федерация, Владимирская область, город Владимир г.о., Владимир г, Оргтруд мкр., КС N 1 мкр.Оргтруд тер. СНТ, д. 24а
1.2.	Дополнительные сведения о местоположении земельного участка	—
2.	Площадь земельного участка ± величина погрешности определения (вычисления) площади (Р ± ΔР), м²	432 ± 7,00
3.	Формула, примененная для вычисления предельной погрешности определения площади земельного участка, с подставленными значениями и итоговые (вычисленные) значения	3,5*0,10*√(432,00) = 7
4.	Площадь земельного участка согласно сведениям Единого государственного реестра недвижимости (Ркад), м²	432,00
5.	Оценка расхождения Р и Ркад (Р - Ркад), м²	0
6.	Предельный минимальный и максимальный размеры земельного участка (Рмин и Рмакс), м²	Рмин = Рмин = — Рмакс = Рмакс = 1 500
7.	Кадастровый или иной государственный учетный номер (инвентарный) здания, сооружения, объекта незавершенного строительства, расположенного на земельном участке	33:06:030116:311
8.	Вид (виды) разрешенного использования	садоводство
8.1.	Дополнительные сведения об использовании земельного участка	—
9.	Сведения о земельных участках (землях общего пользования, территории общего пользования), посредством которых обеспечивается доступ	Земли (земельные участки) общего пользования

1	2	3
10.	Иные сведения	В ходе выполнения комплексных кадастровых работ выявлено несоответствие фактического местоположения границы земельного участка сведениям, внесенным в ЕГРН. Для приведения сведений ЕГРН о границе земельного участка в соответствие с его фактическим местоположением, необходимо исправить реестровую ошибку и внести в ЕГРН координаты поворотных точек границы данного земельного участка.

4. Пояснения к сведениям об уточняемом земельном участке с кадастровым номером 33:06:030116:1 :

1.	—

1. Сведения о характерных точках границ уточняемого земельного участка с кадастровым номером 33:06:030116:10 :

Система координат МСК-33, зона 1 Зона № 1

Обозначение характерных точек границ	Координаты, м				Метод определения координат	Формулы, примененные для расчета средней квадратической погрешности определения координат характерных точек границ (Mt), с подставленными в такие формулы значениями и итоговые (вычисленные) значения Mt, м	Описание закрепления точки
	содержатся в Едином государственном реестре недвижимости		определены в результате выполнения комплексных кадастровых работ				
	X	Y	X	Y			
1	2	3	4	5	6	7	8
н338У	—	—	198 602,34	232 877,38	Геодезический метод	√(0,10^2 + 0,01^2) = 0,10	—
н339У	—	—	198 586,75	232 865,36			
н340У	—	—	198 594,85	232 858,22			
н341У	—	—	198 613,03	232 848,02			
н342У	—	—	198 615,65	232 852,77			
н343У	—	—	198 615,98	232 855,85			
н344У	—	—	198 615,49	232 859,22			
н345У	—	—	198 612,66	232 863,41			
н346У	—	—	198 607,73	232 869,91			
н338У	—	—	198 602,34	232 877,38			

2. Сведения о частях границ уточняемого земельного участка с кадастровым номером 33:06:030116:10 :

Обозначение части границ		Горизонтальное проложение (S), м	Описание прохождения части границ	Сведения о согласовании местоположения границ (согласовано/спорное)
от т.	до т.			
1	2	3	4	5
н338У	н339У	19,69	—	согласовано

1	2	3	4	5
н339У	н340У	10,80	—	согласовано
н340У	н341У	20,85		
н341У	н342У	5,42		
н342У	н343У	3,10		
н343У	н344У	3,41		
н344У	н345У	5,06		
н345У	н346У	8,16		
н346У	н338У	9,21		

3. Сведения о характеристиках уточняемого земельного участка с кадастровым номером 33:06:030116:10 :

№ п/п	Наименование характеристики	Значение характеристики
1	2	3
1.	Адрес земельного участка	—
1.1.	Сведения о местоположении земельного участка (при отсутствии адреса) в структурированном в соответствии с федеральной информационной адресной системой виде	Российская Федерация, Владимирская область, город Владимир г.о., Владимир г, Оргтруд мкр., КС N 1 мкр.Оргтруд тер. СНТ, уч 46
1.2.	Дополнительные сведения о местоположении земельного участка	—
2.	Площадь земельного участка ± величина погрешности определения (вычисления) площади (Р ± ΔР), м²	424 ± 7,00
3.	Формула, примененная для вычисления предельной погрешности определения площади земельного участка, с подставленными значениями и итоговые (вычисленные) значения	3,5*0,10*√(424,00) = 7
4.	Площадь земельного участка согласно сведениям Единого государственного реестра недвижимости (Ркад), м²	425,00
5.	Оценка расхождения Р и Ркад (Р - Ркад), м²	1
6.	Предельный минимальный и максимальный размеры земельного участка (Рмин и Рмакс), м²	Рмин = Рмин = — Рмакс = Рмакс = 1 500
7.	Кадастровый или иной государственный учетный номер (инвентарный) здания, сооружения, объекта незавершенного строительства, расположенного на земельном участке	33:06:030116:304
8.	Вид (виды) разрешенного использования	Для ведения садоводства
8.1.	Дополнительные сведения об использовании земельного участка	—

1	2	3
9.	Сведения о земельных участках (землях общего пользования, территории общего пользования), посредством которых обеспечивается доступ	Земли (земельные участки) общего пользования
10.	Иные сведения	В ходе выполнения комплексных кадастровых работ выявлено несоответствие фактического местоположения границы земельного участка сведениям, внесенным в ЕГРН. Для приведения сведений ЕГРН о границе земельного участка в соответствие с его фактическим местоположением, необходимо исправить реестровую ошибку и внести в ЕГРН координаты поворотных точек границы данного земельного участка.

4. Пояснения к сведениям об уточняемом земельном участке с кадастровым номером 33:06:030116:10 :

1.	—

1. Сведения о характерных точках границ уточняемого земельного участка с кадастровым номером 33:06:030116:100 :

Система координат МСК-33, зона 1 Зона № 1

Обозначение характерных точек границ	Координаты, м				Метод определения координат	Формулы, примененные для расчета средней квадратической погрешности определения координат характерных точек границ (Mt), с подставленными в такие формулы значениями и итоговые (вычисленные) значения Mt, м	Описание закрепления точки
	содержатся в Едином государственном реестре недвижимости		определены в результате выполнения комплексных кадастровых работ				
	X	Y	X	Y			
1	2	3	4	5	6	7	8
н16У	—	—	198 751,65	232 773,23	Геодезический метод	√(0,10^2 + 0,01^2) = 0,10	—
н319У	—	—	198 730,61	232 789,37			
н320У	—	—	198 726,34	232 784,12			
н321У	—	—	198 710,55	232 763,56			
н322У	—	—	198 708,90	232 760,12			
н17У	—	—	198 727,52	232 745,27			
н16У	—	—	198 751,65	232 773,23			

2. Сведения о частях границ уточняемого земельного участка с кадастровым номером 33:06:030116:100 :

Обозначение части границ		Горизонтальное проложение (S), м	Описание прохождения части границ	Сведения о согласовании местоположения границ (согласовано/спорное)
от т.	до т.			
1	2	3	4	5
н16У	н319У	26,52	—	согласовано

1	2	3	4	5
н319У	н320У	6,77	—	согласовано
н320У	н321У	25,92		
н321У	н322У	3,82		
н322У	н17У	23,82		
н17У	н16У	36,93		

3. Сведения о характеристиках уточняемого земельного участка с кадастровым номером 33:06:030116:100 :

№ п/п	Наименование характеристики	Значение характеристики
1	2	3
1.	Адрес земельного участка	—
1.1.	Сведения о местоположении земельного участка (при отсутствии адреса) в структурированном в соответствии с федеральной информационной адресной системой виде	Российская Федерация, Владимирская область, город Владимир г.о., Владимир г, Оргтруд мкр., КС N 1 мкр.Оргтруд тер. СНТ, д. 37
1.2.	Дополнительные сведения о местоположении земельного участка	—
2.	Площадь земельного участка ± величина погрешности определения (вычисления) площади (Р ± ΔР), м²	938 ± 11,00
3.	Формула, примененная для вычисления предельной погрешности определения площади земельного участка, с подставленными значениями и итоговые (вычисленные) значения	3,5*0,10*√(938,00) = 11
4.	Площадь земельного участка согласно сведениям Единого государственного реестра недвижимости (Ркад), м²	915,00
5.	Оценка расхождения Р и Ркад (Р - Ркад), м²	23
6.	Предельный минимальный и максимальный размеры земельного участка (Рмин и Рмакс), м²	Рмин = Рмин = — Рмакс = Рмакс = 1 500
7.	Кадастровый или иной государственный учетный номер (инвентарный) здания, сооружения, объекта незавершенного строительства, расположенного на земельном участке	33:06:030116:250
8.	Вид (виды) разрешенного использования	садоводство
8.1.	Дополнительные сведения об использовании земельного участка	—
9.	Сведения о земельных участках (землях общего пользования, территории общего пользования), посредством которых обеспечивается доступ	Земли (земельные участки) общего пользования

1	2	3
10.	Иные сведения	В ходе выполнения комплексных кадастровых работ выявлено несоответствие фактического местоположения границы земельного участка сведениям, внесенным в ЕГРН. Для приведения сведений ЕГРН о границе земельного участка в соответствие с его фактическим местоположением, необходимо исправить реестровую ошибку и внести в ЕГРН координаты поворотных точек границы данного земельного участка.

4. Пояснения к сведениям об уточняемом земельном участке с кадастровым номером 33:06:030116:100:

1.	—

1. Сведения о характерных точках границ уточняемого земельного участка с кадастровым номером 33:06:030116:101:

Система координат МСК-33, зона 1 Зона № 1

Обозначение характерных точек границ	Координаты, м				Метод определения координат	Формулы, примененные для расчета средней квадратической погрешности определения координат характерных точек границ (Mt), с подставленными в такие формулы значениями и итоговые (вычисленные) значения Mt, м	Описание закрепления точки
	содержатся в Едином государственном реестре недвижимости		определены в результате выполнения комплексных кадастровых работ				
	X	Y	X	Y			
1	2	3	4	5	6	7	8
н18У	—	—	198 768,43	232 759,00	Геодезический метод	√(0,10^2 + 0,01^2) = 0,10	—
н16У	—	—	198 751,65	232 773,23			
н17У	—	—	198 727,52	232 745,27			
н19У	—	—	198 725,29	232 742,68			
н20У	—	—	198 746,12	232 725,58			
н21У	—	—	198 750,41	232 731,93			
н18У	—	—	198 768,43	232 759,00			

2. Сведения о частях границ уточняемого земельного участка с кадастровым номером 33:06:030116:101:

Обозначение части границ		Горизонтальное проложение (S), м	Описание прохождения части границ	Сведения о согласовании местоположения границ (согласовано/спорное)
от т.	до т.			
1	2	3	4	5
н18У	н16У	22,00	—	согласовано
н16У	н17У	36,93		
н17У	н19У	3,42		
н19У	н20У	26,95		

1	2	3	4	5
н20У	н21У	7,66	—	согласовано
н21У	н18У	32,52		

3. Сведения о характеристиках уточняемого земельного участка с кадастровым номером 33:06:030116:101 :

№ п/п	Наименование характеристики	Значение характеристики
1	2	3
1.	Адрес земельного участка	—
1.1.	Сведения о местоположении земельного участка (при отсутствии адреса) в структурированном в соответствии с федеральной информационной адресной системой виде	Российская Федерация, Владимирская область, город Владимир г.о., Владимир г, Оргтруд мкр., КС N 1 мкр.Оргтруд тер. СНТ, уч 36
1.2.	Дополнительные сведения о местоположении земельного участка	—
2.	Площадь земельного участка ± величина погрешности определения (вычисления) площади (Р ± ΔР), м²	984 ± 11,00
3.	Формула, примененная для вычисления предельной погрешности определения площади земельного участка, с подставленными значениями и итоговые (вычисленные) значения	3,5*0,10*√(984,00) = 11
4.	Площадь земельного участка согласно сведениям Единого государственного реестра недвижимости (Ркад), м²	984,00
5.	Оценка расхождения Р и Ркад (Р - Ркад), м²	0
6.	Предельный минимальный и максимальный размеры земельного участка (Рмин и Рмакс), м²	Рмин = Рмин = — Рмакс = Рмакс = 1 500
7.	Кадастровый или иной государственный учетный номер (инвентарный) здания, сооружения, объекта незавершенного строительства, расположенного на земельном участке	33:06:030116:215
8.	Вид (виды) разрешенного использования	садоводство
8.1.	Дополнительные сведения об использовании земельного участка	—
9.	Сведения о земельных участках (землях общего пользования, территории общего пользования), посредством которых обеспечивается доступ	Земли (земельные участки) общего пользования

1	2	3
10.	Иные сведения	В ходе выполнения комплексных кадастровых работ выявлено несоответствие фактического местоположения границы земельного участка сведениям, внесенным в ЕГРН. Для приведения сведений ЕГРН о границе земельного участка в соответствие с его фактическим местоположением, необходимо исправить реестровую ошибку и внести в ЕГРН координаты поворотных точек границы данного земельного участка.

4. Пояснения к сведениям об уточняемом земельном участке с кадастровым номером 33:06:030116:101 :

1.	—

1. Сведения о характерных точках границ уточняемого земельного участка с кадастровым номером 33:06:030116:102 :

Система координат МСК-33, зона 1 Зона № 1

Обозначение характерных точек границ	Координаты, м				Метод определения координат	Формулы, примененные для расчета средней квадратической погрешности определения координат характерных точек границ (Mt), с подставленными в такие формулы значениями и итоговые (вычисленные) значения Mt, м	Описание закрепления точки
	содержатся в Едином государственном реестре недвижимости		определены в результате выполнения комплексных кадастровых работ				
	X	Y	X	Y			
1	2	3	4	5	6	7	8
н22У	—	—	198 779,51	232 749,95	Геодезический метод	√(0,10^2 + 0,01^2) = 0,10	—
н18У	—	—	198 768,43	232 759,00			
н21У	—	—	198 750,41	232 731,93			
н23У	—	—	198 760,79	232 723,74			
н22У	—	—	198 779,51	232 749,95			

2. Сведения о частях границ уточняемого земельного участка с кадастровым номером 33:06:030116:102 :

Обозначение части границ		Горизонтальное проложение (S), м	Описание прохождения части границ	Сведения о согласовании местоположения границ (согласовано/спорное)
от т.	до т.			
1	2	3	4	5
н22У	н18У	14,31	—	согласовано
н18У	н21У	32,52		
н21У	н23У	13,22		
н23У	н22У	32,21		

3. Сведения о характеристиках уточняемого земельного участка с кадастровым номером 33:06:030116:102 :

№ п/п	Наименование характеристики	Значение характеристики

1	2	3
1.	Адрес земельного участка	—
1.1.	Сведения о местоположении земельного участка (при отсутствии адреса) в структурированном в соответствии с федеральной информационной адресной системой виде	Российская Федерация, Владимирская область, город Владимир г.о., Владимир г, Оргтруд мкр., КС N 1 мкр.Оргтруд тер. СНТ, д 35а
1.2.	Дополнительные сведения о местоположении земельного участка	—
2.	Площадь земельного участка ± величина погрешности определения (вычисления) площади (Р ± ΔР), м²	444 ± 7,00
3.	Формула, примененная для вычисления предельной погрешности определения площади земельного участка, с подставленными значениями и итоговые (вычисленные) значения	3,5*0,10*√(444,00) = 7
4.	Площадь земельного участка согласно сведениям Единого государственного реестра недвижимости (Ркад), м²	444,00
5.	Оценка расхождения Р и Ркад (Р - Ркад), м²	0
6.	Предельный минимальный и максимальный размеры земельного участка (Рмин и Рмакс), м²	Рмин = Рмин = — Рмакс = Рмакс = 1 500
7.	Кадастровый или иной государственный учетный номер (инвентарный) здания, сооружения, объекта незавершенного строительства, расположенного на земельном участке	—
8.	Вид (виды) разрешенного использования	садоводство
8.1.	Дополнительные сведения об использовании земельного участка	—
9.	Сведения о земельных участках (землях общего пользования, территории общего пользования), посредством которых обеспечивается доступ	Земли (земельные участки) общего пользования
10.	Иные сведения	В ходе выполнения комплексных кадастровых работ выявлено несоответствие фактического местоположения границы земельного участка сведениям, внесенным в ЕГРН. Для приведения сведений ЕГРН о границе земельного участка в соответствие с его фактическим местоположением, необходимо исправить реестровую ошибку и внести в ЕГРН координаты поворотных точек границы данного земельного участка.
4. Пояснения к сведениям об уточняемом земельном участке с кадастровым номером		33:06:030116:102 :
1.	—	

1. Сведения о характерных точках границ уточняемого земельного участка с кадастровым номером 33:06:030116:104 :

Система координат МСК-33, зона 1 Зона № 1

Обозначение характерных точек границ	Координаты, м				Метод определения координат	Формулы, примененные для расчета средней квадратической погрешности определения координат характерных точек границ (Mt), с подставленными в такие формулы значениями и итоговые (вычисленные) значения Mt, м	Описание закрепления точки
	содержатся в Едином государственном реестре недвижимости		определены в результате выполнения комплексных кадастровых работ				
	X	Y	X	Y			
1	2	3	4	5	6	7	8
н24У	—	—	198 804,75	232 729,37	Геодезический метод	√(0,10^2 + 0,01^2) = 0,10	—
н316У	—	—	198 800,12	232 733,55			
н317У	—	—	198 795,94	232 737,05			
н25У	—	—	198 788,70	232 742,43			
н26У	—	—	198 767,19	232 712,27			
н318У	—	—	198 766,95	232 711,94			
н27У	—	—	198 783,34	232 699,67			
н24У	—	—	198 804,75	232 729,37			

2. Сведения о частях границ уточняемого земельного участка с кадастровым номером 33:06:030116:104 :

Обозначение части границ		Горизонтальное проложение (S), м	Описание прохождения части границ	Сведения о согласовании местоположения границ (согласовано/спорное)
от т.	до т.			
1	2	3	4	5
н24У	н316У	6,24	—	согласовано
н316У	н317У	5,45		
н317У	н25У	9,02		
н25У	н26У	37,04		
н26У	н318У	0,41		
н318У	н27У	20,47		
н27У	н24У	36,61		

3. Сведения о характеристиках уточняемого земельного участка с кадастровым номером 33:06:030116:104 :

№ п/п	Наименование характеристики	Значение характеристики
1	2	3

1	2	3
1.	Адрес земельного участка	—
1.1.	Сведения о местоположении земельного участка (при отсутствии адреса) в структурированном в соответствии с федеральной информационной адресной системой виде	Российская Федерация, Владимирская область, город Владимир г.о., Владимир г, Оргтруд мкр., КС N 1 мкр.Оргтруд тер. СНТ, д. 34
1.2.	Дополнительные сведения о местоположении земельного участка	—
2.	Площадь земельного участка ± величина погрешности определения (вычисления) площади (Р ± ΔР), м²	766 ± 10,00
3.	Формула, примененная для вычисления предельной погрешности определения площади земельного участка, с подставленными значениями и итоговые (вычисленные) значения	3,5*0,10*√(766,00) = 10
4.	Площадь земельного участка согласно сведениям Единого государственного реестра недвижимости (Ркад), м²	766,00
5.	Оценка расхождения Р и Ркад (Р - Ркад), м²	0
6.	Предельный минимальный и максимальный размеры земельного участка (Рмин и Рмакс), м²	Рмин = Рмин = — Рмакс = Рмакс = 1 500
7.	Кадастровый или иной государственный учетный номер (инвентарный) здания, сооружения, объекта незавершенного строительства, расположенного на земельном участке	33:06:030116:288
8.	Вид (виды) разрешенного использования	садоводство
8.1.	Дополнительные сведения об использовании земельного участка	—
9.	Сведения о земельных участках (землях общего пользования, территории общего пользования), посредством которых обеспечивается доступ	Земли (земельные участки) общего пользования
10.	Иные сведения	В ходе выполнения комплексных кадастровых работ выявлено несоответствие фактического местоположения границы земельного участка сведениям, внесенным в ЕГРН. Для приведения сведений ЕГРН о границе земельного участка в соответствие с его фактическим местоположением, необходимо исправить реестровую ошибку и внести в ЕГРН координаты поворотных точек границы данного земельного участка.
4. Пояснения к сведениям об уточняемом земельном участке с кадастровым номером		33:06:030116:104 :
1.	—	

1. Сведения о характерных точках границ уточняемого земельного участка с кадастровым номером 33:06:030116:105 :

Система координат МСК-33, зона 1 Зона № 1

Обозначение характерных точек границ	Координаты, м				Метод определения координат	Формулы, примененные для расчета средней квадратической погрешности определения координат характерных точек границ (Mt), с подставленными в такие формулы значениями и итоговые (вычисленные) значения Mt, м	Описание закрепления точки
	содержатся в Едином государственном реестре недвижимости		определены в результате выполнения комплексных кадастровых работ				
	X	Y	X	Y			
1	2	3	4	5	6	7	8
н24У	—	—	198 804,75	232 729,37	Геодезический метод	√(0,10^2 + 0,01^2) = 0,10	—
н27У	—	—	198 783,34	232 699,67			
н28У	—	—	198 798,98	232 685,98			
н29У	—	—	198 819,01	232 717,00			
н24У	—	—	198 804,75	232 729,37			

2. Сведения о частях границ уточняемого земельного участка с кадастровым номером 33:06:030116:105 :

Обозначение части границ		Горизонтальное проложение (S), м	Описание прохождения части границ	Сведения о согласовании местоположения границ (согласовано/спорное)
от т.	до т.			
1	2	3	4	5
н24У	н27У	36,61	—	согласовано
н27У	н28У	20,79		
н28У	н29У	36,92		
н29У	н24У	18,88		

3. Сведения о характеристиках уточняемого земельного участка с кадастровым номером 33:06:030116:105 :

№ п/п	Наименование характеристики	Значение характеристики
1	2	3
1.	Адрес земельного участка	—
1.1.	Сведения о местоположении земельного участка (при отсутствии адреса) в структурированном в соответствии с федеральной информационной адресной системой виде	Российская Федерация, Владимирская область, город Владимир г.о., Владимир г, Оргтруд мкр., КС N 1 мкр.Оргтруд тер. СНТ, уч 33
1.2.	Дополнительные сведения о местоположении земельного участка	—

1	2	3
2.	Площадь земельного участка ± величина погрешности определения (вычисления) площади (Р ± ΔР), м²	724 ± 9,00
3.	Формула, примененная для вычисления предельной погрешности определения площади земельного участка, с подставленными значениями и итоговые (вычисленные) значения	3,5*0,10*√(724,00) = 9
4.	Площадь земельного участка согласно сведениям Единого государственного реестра недвижимости (Ркад), м²	724,00
5.	Оценка расхождения Р и Ркад (Р - Ркад), м²	0
6.	Предельный минимальный и максимальный размеры земельного участка (Рмин и Рмакс), м²	Рмин = Рмин = — Рмакс = Рмакс = 1 500
7.	Кадастровый или иной государственный учетный номер (инвентарный) здания, сооружения, объекта незавершенного строительства, расположенного на земельном участке	33:06:030116:293
8.	Вид (виды) разрешенного использования	садоводство
8.1.	Дополнительные сведения об использовании земельного участка	—
9.	Сведения о земельных участках (землях общего пользования, территории общего пользования), посредством которых обеспечивается доступ	Земли (земельные участки) общего пользования
10.	Иные сведения	В ходе выполнения комплексных кадастровых работ выявлено несоответствие фактического местоположения границы земельного участка сведениям, внесенным в ЕГРН. Для приведения сведений ЕГРН о границе земельного участка в соответствие с его фактическим местоположением, необходимо исправить реестровую ошибку и внести в ЕГРН координаты поворотных точек границы данного земельного участка.
4. Пояснения к сведениям об уточняемом земельном участке с кадастровым номером		33:06:030116:105 :
1.	—	

1. Сведения о характерных точках границ уточняемого земельного участка с кадастровым номером 33:06:030116:106 :

Система координат МСК-33, зона 1 Зона № 1

Обозначение характерных точек границ	Координаты, м				Метод определения координат	Формулы, примененные для расчета средней квадратической погрешности определения координат характерных точек границ (Mt), с подставленными в такие формулы значениями и итоговые (вычисленные) значения Mt, м	Описание закрепления точки
	содержатся в Едином государственном реестре недвижимости		определены в результате выполнения комплексных кадастровых работ				
	X	Y	X	Y			
1	2	3	4	5	6	7	8
н30У	—	—	198 835,17	232 703,06	Геодезический метод	√(0,10^2 + 0,01^2) = 0,10	—
н29У	—	—	198 819,01	232 717,00			
н28У	—	—	198 798,98	232 685,98			
н31У	—	—	198 815,71	232 674,99			
н32У	—	—	198 816,22	232 675,74			
н30У	—	—	198 835,17	232 703,06			

2. Сведения о частях границ уточняемого земельного участка с кадастровым номером 33:06:030116:106 :

Обозначение части границ		Горизонтальное проложение (S), м	Описание прохождения части границ	Сведения о согласовании местоположения границ (согласовано/спорное)
от т.	до т.			
1	2	3	4	5
н30У	н29У	21,34	—	согласовано
н29У	н28У	36,92		
н28У	н31У	20,02		
н31У	н32У	0,91		
н32У	н30У	33,25		

3. Сведения о характеристиках уточняемого земельного участка с кадастровым номером 33:06:030116:106 :

№ п/п	Наименование характеристики	Значение характеристики
1	2	3

1	2	3
1.	Адрес земельного участка	—
1.1.	Сведения о местоположении земельного участка (при отсутствии адреса) в структурированном в соответствии с федеральной информационной адресной системой виде	Российская Федерация, Владимирская область, город Владимир г.о., Владимир г, Оргтруд мкр., КС N 1 мкр.Оргтруд тер. СНТ, д. 32
1.2.	Дополнительные сведения о местоположении земельного участка	—
2.	Площадь земельного участка ± величина погрешности определения (вычисления) площади (Р ± ΔР), м²	732 ± 9,00
3.	Формула, примененная для вычисления предельной погрешности определения площади земельного участка, с подставленными значениями и итоговые (вычисленные) значения	3,5*0,10*√(732,00) = 9
4.	Площадь земельного участка согласно сведениям Единого государственного реестра недвижимости (Ркад), м²	732,00
5.	Оценка расхождения Р и Ркад (Р - Ркад), м²	0
6.	Предельный минимальный и максимальный размеры земельного участка (Рмин и Рмакс), м²	Рмин = Рмин = — Рмакс = Рмакс = 1 500
7.	Кадастровый или иной государственный учетный номер (инвентарный) здания, сооружения, объекта незавершенного строительства, расположенного на земельном участке	33:06:030116:247
8.	Вид (виды) разрешенного использования	садоводство
8.1.	Дополнительные сведения об использовании земельного участка	—
9.	Сведения о земельных участках (землях общего пользования, территории общего пользования), посредством которых обеспечивается доступ	Земли (земельные участки) общего пользования
10.	Иные сведения	В ходе выполнения комплексных кадастровых работ выявлено несоответствие фактического местоположения границы земельного участка сведениям, внесенным в ЕГРН. Для приведения сведений ЕГРН о границе земельного участка в соответствие с его фактическим местоположением, необходимо исправить реестровую ошибку и внести в ЕГРН координаты поворотных точек границы данного земельного участка.
4. Пояснения к сведениям об уточняемом земельном участке с кадастровым номером		33:06:030116:106 :
1.	—	

1. Сведения о характерных точках границ уточняемого земельного участка с кадастровым номером 33:06:030116:107 :

Система координат МСК-33, зона 1 Зона № 1

Обозначение характерных точек границ	Координаты, м				Метод определения координат	Формулы, примененные для расчета средней квадратической погрешности определения координат характерных точек границ (Mt), с подставленными в такие формулы значениями и итоговые (вычисленные) значения Mt, м	Описание закрепления точки
	содержатся в Едином государственном реестре недвижимости		определены в результате выполнения комплексных кадастровых работ				
	X	Y	X	Y			
1	2	3	4	5	6	7	8
н144У	—	—	198 835,24	232 665,35	Геодезический метод	√(0,10^2 + 0,01^2) = 0,10	—
н145У	—	—	198 850,84	232 689,92			
н30У	—	—	198 835,17	232 703,06			
н32У	—	—	198 816,22	232 675,74			
н144У	—	—	198 835,24	232 665,35			

2. Сведения о частях границ уточняемого земельного участка с кадастровым номером 33:06:030116:107 :

Обозначение части границ		Горизонтальное проложение (S), м	Описание прохождения части границ	Сведения о согласовании местоположения границ (согласовано/спорное)
от т.	до т.			
1	2	3	4	5
н144У	н145У	29,10	—	согласовано
н145У	н30У	20,45		
н30У	н32У	33,25		
н32У	н144У	21,67		

3. Сведения о характеристиках уточняемого земельного участка с кадастровым номером 33:06:030116:107 :

№ п/п	Наименование характеристики	Значение характеристики
1	2	3
1.	Адрес земельного участка	—
1.1.	Сведения о местоположении земельного участка (при отсутствии адреса) в структурированном в соответствии с федеральной информационной адресной системой виде	Российская Федерация, Владимирская область, Владимир г, Оргтруд мкр, Коллективный 1-й сад, д 31
1.2.	Дополнительные сведения о местоположении земельного участка	—

1	2	3
2.	Площадь земельного участка ± величина погрешности определения (вычисления) площади (Р ± ΔР), м²	653 ± 9,00
3.	Формула, примененная для вычисления предельной погрешности определения площади земельного участка, с подставленными значениями и итоговые (вычисленные) значения	3,5*0,10*√(653,00) = 9
4.	Площадь земельного участка согласно сведениям Единого государственного реестра недвижимости (Ркад), м²	653,00
5.	Оценка расхождения Р и Ркад (Р - Ркад), м²	0
6.	Предельный минимальный и максимальный размеры земельного участка (Рмин и Рмакс), м²	Рмин = Рмин = — Рмакс = Рмакс = 1 500
7.	Кадастровый или иной государственный учетный номер (инвентарный) здания, сооружения, объекта незавершенного строительства, расположенного на земельном участке	33:06:030116:246
8.	Вид (виды) разрешенного использования	Для ведения садоводства
8.1.	Дополнительные сведения об использовании земельного участка	—
9.	Сведения о земельных участках (землях общего пользования, территории общего пользования), посредством которых обеспечивается доступ	Земли (земельные участки) общего пользования
10.	Иные сведения	В ходе выполнения комплексных кадастровых работ выявлено несоответствие фактического местоположения границы земельного участка сведениям, внесенным в ЕГРН. Для приведения сведений ЕГРН о границе земельного участка в соответствие с его фактическим местоположением, необходимо исправить реестровую ошибку и внести в ЕГРН координаты поворотных точек границы данного земельного участка.
4. Пояснения к сведениям об уточняемом земельном участке с кадастровым номером 33:06:030116:107 :		
1.	—	

1. Сведения о характерных точках границ уточняемого земельного участка с кадастровым номером 33:06:030116:108 :

Система координат МСК-33, зона 1 Зона № 1

Обозначение характерных точек границ	Координаты, м				Метод определения координат	Формулы, примененные для расчета средней квадратической погрешности определения координат характерных точек границ (Mt), с подставленными в такие формулы значениями и итоговые (вычисленные) значения Mt, м	Описание закрепления точки
	содержатся в Едином государственном реестре недвижимости		определены в результате выполнения комплексных кадастровых работ				
	X	Y	X	Y			
1	2	3	4	5	6	7	8
н33У	—	—	198 716,30	232 802,79	Геодезический метод	√(0,10^2 + 0,01^2) = 0,10	—
н324У	—	—	198 700,13	232 815,73			
н332У	—	—	198 684,57	232 798,62			
н331У	—	—	198 672,99	232 785,90			
н333У	—	—	198 672,00	232 784,81			
н334У	—	—	198 688,33	232 769,62			
н33У	—	—	198 716,30	232 802,79			

2. Сведения о частях границ уточняемого земельного участка с кадастровым номером 33:06:030116:108 :

Обозначение части границ		Горизонтальное проложение (S), м	Описание прохождения части границ	Сведения о согласовании местоположения границ (согласовано/спорное)
от т.	до т.			
1	2	3	4	5
н33У	н324У	20,71	—	согласовано
н324У	н332У	23,13		
н332У	н331У	17,20		
н331У	н333У	1,47		
н333У	н334У	22,30		
н334У	н33У	43,39		

3. Сведения о характеристиках уточняемого земельного участка с кадастровым номером 33:06:030116:108 :

№ п/п	Наименование характеристики	Значение характеристики
1	2	3

1	2	3
1.	Адрес земельного участка	—
1.1.	Сведения о местоположении земельного участка (при отсутствии адреса) в структурированном в соответствии с федеральной информационной адресной системой виде	Российская Федерация, Владимирская область, город Владимир г.о., Владимир г, Оргтруд мкр., КС N 1 мкр.Оргтруд тер. СНТ, д. 39
1.2.	Дополнительные сведения о местоположении земельного участка	—
2.	Площадь земельного участка ± величина погрешности определения (вычисления) площади (Р ± ΔР), м²	915 ± 11,00
3.	Формула, примененная для вычисления предельной погрешности определения площади земельного участка, с подставленными значениями и итоговые (вычисленные) значения	3,5*0,10*√(915,00) = 11
4.	Площадь земельного участка согласно сведениям Единого государственного реестра недвижимости (Ркад), м²	915,00
5.	Оценка расхождения Р и Ркад (Р - Ркад), м²	0
6.	Предельный минимальный и максимальный размеры земельного участка (Рмин и Рмакс), м²	Рмин = Рмин = — Рмакс = Рмакс = 1 500
7.	Кадастровый или иной государственный учетный номер (инвентарный) здания, сооружения, объекта незавершенного строительства, расположенного на земельном участке	33:06:030116:282
8.	Вид (виды) разрешенного использования	садоводство
8.1.	Дополнительные сведения об использовании земельного участка	—
9.	Сведения о земельных участках (землях общего пользования, территории общего пользования), посредством которых обеспечивается доступ	Земли (земельные участки) общего пользования
10.	Иные сведения	В ходе выполнения комплексных кадастровых работ выявлено несоответствие фактического местоположения границы земельного участка сведениям, внесенным в ЕГРН. Для приведения сведений ЕГРН о границе земельного участка в соответствие с его фактическим местоположением, необходимо исправить реестровую ошибку и внести в ЕГРН координаты поворотных точек границы данного земельного участка.
4. Пояснения к сведениям об уточняемом земельном участке с кадастровым номером		33:06:030116:108 :
1.	—	

1. Сведения о характерных точках границ уточняемого земельного участка с кадастровым номером 33:06:030116:11 :

Система координат МСК-33, зона 1 Зона № 1

Обозначение характерных точек границ	Координаты, м				Метод определения координат	Формулы, примененные для расчета средней квадратической погрешности определения координат характерных точек границ (Mt), с подставленными в такие формулы значениями и итоговые (вычисленные) значения Mt, м	Описание закрепления точки
	содержатся в Едином государственном реестре недвижимости		определены в результате выполнения комплексных кадастровых работ				
	X	Y	X	Y			
1	2	3	4	5	6	7	8
н353У	—	—	198 583,51	232 908,41	Геодезический метод	√(0,10^2 + 0,01^2) = 0,10	—
н496У	—	—	198 580,68	232 915,36			
н497У	—	—	198 579,63	232 918,01			
н498У	—	—	198 578,41	232 921,15			
н359У	—	—	198 575,48	232 920,19			
н358У	—	—	198 576,41	232 918,77			
н357У	—	—	198 563,98	232 907,37			
н368У	—	—	198 560,07	232 911,26			
н367У	—	—	198 559,12	232 910,47			
н499У	—	—	198 553,70	232 904,85			
н500У	—	—	198 550,26	232 900,58			
н501У	—	—	198 547,83	232 897,41			
н356У	—	—	198 561,09	232 887,23			
н355У	—	—	198 574,13	232 900,80			
н354У	—	—	198 578,58	232 904,68			
н353У	—	—	198 583,51	232 908,41			

2. Сведения о частях границ уточняемого земельного участка с кадастровым номером 33:06:030116:11 :

Обозначение части границ		Горизонтальное проложение (S), м	Описание прохождения части границ	Сведения о согласовании местоположения границ (согласовано/спорное)
от т.	до т.			
1	2	3	4	5
н353У	н496У	7,50	—	согласовано
н496У	н497У	2,85		
н497У	н498У	3,37		

1	2	3	4	5
н498У	н359У	3,08	—	согласовано
н359У	н358У	1,70		
н358У	н357У	16,87		
н357У	н368У	5,52		
н368У	н367У	1,24		
н367У	н499У	7,81		
н499У	н500У	5,48		
н500У	н501У	3,99		
н501У	н356У	16,72		
н356У	н355У	18,82		
н355У	н354У	5,90		
н354У	н353У	6,18		

3. Сведения о характеристиках уточняемого земельного участка с кадастровым номером 33:06:030116:11 :

№ п/п	Наименование характеристики	Значение характеристики
1	2	3
1.	Адрес земельного участка	—
1.1.	Сведения о местоположении земельного участка (при отсутствии адреса) в структурированном в соответствии с федеральной информационной адресной системой виде	Российская Федерация, Владимирская область, город Владимир г.о., Владимир г, Оргтруд мкр., КС N 1 мкр.Оргтруд тер. СНТ, уч 49
1.2.	Дополнительные сведения о местоположении земельного участка	—
2.	Площадь земельного участка ± величина погрешности определения (вычисления) площади (Р ± ΔР), м²	511 ± 8,00
3.	Формула, примененная для вычисления предельной погрешности определения площади земельного участка, с подставленными значениями и итоговые (вычисленные) значения	3,5*0,10*√(511,00) = 8
4.	Площадь земельного участка согласно сведениям Единого государственного реестра недвижимости (Ркад), м²	492,00
5.	Оценка расхождения Р и Ркад (Р - Ркад), м²	19
6.	Предельный минимальный и максимальный размеры земельного участка (Рмин и Рмакс), м²	Рмин = Рмин = — Рмакс = Рмакс = 1 500
7.	Кадастровый или иной государственный учетный номер (инвентарный) здания, сооружения, объекта незавершенного строительства, расположенного на земельном участке	33:06:030116:308

1	2	3
8.	Вид (виды) разрешенного использования	Для ведения садоводства
8.1.	Дополнительные сведения об использовании земельного участка	—
9.	Сведения о земельных участках (землях общего пользования, территории общего пользования), посредством которых обеспечивается доступ	Земли (земельные участки) общего пользования
10.	Иные сведения	В ходе выполнения комплексных кадастровых работ выявлено несоответствие фактического местоположения границы земельного участка сведениям, внесенным в ЕГРН. Для приведения сведений ЕГРН о границе земельного участка в соответствие с его фактическим местоположением, необходимо исправить реестровую ошибку и внести в ЕГРН координаты поворотных точек границы данного земельного участка.

4. Пояснения к сведениям об уточняемом земельном участке с кадастровым номером 33:06:030116:11 :

1.	—

1. Сведения о характерных точках границ уточняемого земельного участка с кадастровым номером 33:06:030116:110 :

Система координат МСК-33, зона 1 Зона № 1

Обозначение характерных точек границ	Координаты, м				Метод определения координат	Формулы, примененные для расчета средней квадратической погрешности определения координат характерных точек границ (Mt), с подставленными в такие формулы значениями и итоговые (вычисленные) значения Mt, м	Описание закрепления точки
	содержатся в Едином государственном реестре недвижимости		определены в результате выполнения комплексных кадастровых работ				
	X	Y	X	Y			
1	2	3	4	5	6	7	8
н35У	—	—	198 723,97	232 796,94	Геодезический метод	√(0,10^2 + 0,01^2) = 0,10	—
н33У	—	—	198 716,30	232 802,79			
н34У	—	—	198 687,46	232 768,58			
н36У	—	—	198 695,50	232 761,79			
н172У	—	—	198 700,19	232 767,54			
н173У	—	—	198 705,20	232 773,50			
н35У	—	—	198 723,97	232 796,94			

2. Сведения о частях границ уточняемого земельного участка с кадастровым номером 33:06:030116:110 :

Обозначение части границ		Горизонтальное проложение (S), м	Описание прохождения части границ	Сведения о согласовании местоположения границ (согласовано/спорное)
от т.	до т.			

1	2	3	4	5
н35У	н33У	9,65	—	согласовано
н33У	н34У	44,74		
н34У	н36У	10,52		
н36У	н172У	7,42		
н172У	н173У	7,79		
н173У	н35У	30,03		

3. Сведения о характеристиках уточняемого земельного участка с кадастровым номером 33:06:030116:110 :

№ п/п	Наименование характеристики	Значение характеристики
1	2	3
1.	Адрес земельного участка	—
1.1.	Сведения о местоположении земельного участка (при отсутствии адреса) в структурированном в соответствии с федеральной информационной адресной системой виде	Российская Федерация, Владимирская область, город Владимир г.о., Владимир г, Оргтруд мкр., КС N 1 мкр.Оргтруд тер. СНТ, д 38-а
1.2.	Дополнительные сведения о местоположении земельного участка	—
2.	Площадь земельного участка ± величина погрешности определения (вычисления) площади (Р ± ΔР), м²	457 ± 7,00
3.	Формула, примененная для вычисления предельной погрешности определения площади земельного участка, с подставленными значениями и итоговые (вычисленные) значения	3,5*0,10*√(457,00) = 7
4.	Площадь земельного участка согласно сведениям Единого государственного реестра недвижимости (Ркад), м²	457,00
5.	Оценка расхождения Р и Ркад (Р - Ркад), м²	0
6.	Предельный минимальный и максимальный размеры земельного участка (Рмин и Рмакс), м²	Рмин = Рмин = — Рмакс = Рмакс = 1 500
7.	Кадастровый или иной государственный учетный номер (инвентарный) здания, сооружения, объекта незавершенного строительства, расположенного на земельном участке	33:06:030116:251
8.	Вид (виды) разрешенного использования	садоводство
8.1.	Дополнительные сведения об использовании земельного участка	—
9.	Сведения о земельных участках (землях общего пользования, территории общего пользования), посредством которых обеспечивается доступ	Земли (земельные участки) общего пользования

1	2	3
10.	Иные сведения	В ходе выполнения комплексных кадастровых работ выявлено несоответствие фактического местоположения границы земельного участка сведениям, внесенным в ЕГРН. Для приведения сведений ЕГРН о границе земельного участка в соответствие с его фактическим местоположением, необходимо исправить реестровую ошибку и внести в ЕГРН координаты поворотных точек границы данного земельного участка.

4. Пояснения к сведениям об уточняемом земельном участке с кадастровым номером 33:06:030116:110 :

1.	—

1. Сведения о характерных точках границ уточняемого земельного участка с кадастровым номером 33:06:030116:118 :

Система координат МСК-33, зона 1 Зона № 1

Обозначение характерных точек границ	Координаты, м				Метод определения координат	Формулы, примененные для расчета средней квадратической погрешности определения координат характерных точек границ (Mt), с подставленными в такие формулы значениями и итоговые (вычисленные) значения Mt, м	Описание закрепления точки
	содержатся в Едином государственном реестре недвижимости		определены в результате выполнения комплексных кадастровых работ				
	X	Y	X	Y			
1	2	3	4	5	6	7	8
н38У	—	—	198 703,48	232 819,01	Геодезический метод	√(0,10^2 + 0,01^2) = 0,10	—
н187У	—	—	198 710,76	232 827,83			
н186У	—	—	198 718,35	232 836,61			
н39У	—	—	198 734,24	232 856,41			
н147У	—	—	198 736,16	232 858,28			
н148У	—	—	198 718,23	232 871,08			
н146У	—	—	198 716,09	232 868,86			
н37У	—	—	198 687,22	232 833,09			
н38У	—	—	198 703,48	232 819,01			

2. Сведения о частях границ уточняемого земельного участка с кадастровым номером 33:06:030116:118 :

Обозначение части границ		Горизонтальное проложение (S), м	Описание прохождения части границ	Сведения о согласовании местоположения границ (согласовано/спорное)
от т.	до т.			
1	2	3	4	5
н38У	н187У	11,44	—	согласовано
н187У	н186У	11,61		

1	2	3	4	5
н186У	н39У	25,39	—	согласовано
н39У	н147У	2,68		
н147У	н148У	22,03		
н148У	н146У	3,08		
н146У	н37У	45,97		
н37У	н38У	21,51		

3. Сведения о характеристиках уточняемого земельного участка с кадастровым номером 33:06:030116:118 :

№ п/п	Наименование характеристики	Значение характеристики
1	2	3
1.	Адрес земельного участка	—
1.1.	Сведения о местоположении земельного участка (при отсутствии адреса) в структурированном в соответствии с федеральной информационной адресной системой виде	Российская Федерация, Владимирская область, город Владимир г.о., Владимир г, Оргтруд мкр., КС N 1 мкр.Оргтруд тер. СНТ, уч 7
1.2.	Дополнительные сведения о местоположении земельного участка	—
2.	Площадь земельного участка ± величина погрешности определения (вычисления) площади (Р ± ΔР), м²	1 093 ± 12,00
3.	Формула, примененная для вычисления предельной погрешности определения площади земельного участка, с подставленными значениями и итоговые (вычисленные) значения	3,5*0,10*√(1 093,00) = 12
4.	Площадь земельного участка согласно сведениям Единого государственного реестра недвижимости (Ркад), м²	1 101,00
5.	Оценка расхождения Р и Ркад (Р - Ркад), м²	8
6.	Предельный минимальный и максимальный размеры земельного участка (Рмин и Рмакс), м²	Рмин = — Рмакс = —
7.	Кадастровый или иной государственный учетный номер (инвентарный) здания, сооружения, объекта незавершенного строительства, расположенного на земельном участке	33:06:030116:230
8.	Вид (виды) разрешенного использования	Для ведения личного подсобного хозяйства
8.1.	Дополнительные сведения об использовании земельного участка	—
9.	Сведения о земельных участках (землях общего пользования, территории общего пользования), посредством которых обеспечивается доступ	Земли (земельные участки) общего пользования

1	2	3
10.	Иные сведения	В ходе выполнения комплексных кадастровых работ выявлено несоответствие фактического местоположения границы земельного участка сведениям, внесенным в ЕГРН. Для приведения сведений ЕГРН о границе земельного участка в соответствие с его фактическим местоположением, необходимо исправить реестровую ошибку и внести в ЕГРН координаты поворотных точек границы данного земельного участка.

4. Пояснения к сведениям об уточняемом земельном участке с кадастровым номером 33:06:030116:118 :

1.	—

1. Сведения о характерных точках границ уточняемого земельного участка с кадастровым номером 33:06:030116:119 :

Система координат МСК-33, зона 1 Зона № 1

Обозначение характерных точек границ	Координаты, м				Метод определения координат	Формулы, примененные для расчета средней квадратической погрешности определения координат характерных точек границ (Mt), с подставленными в такие формулы значениями и итоговые (вычисленные) значения Mt, м	Описание закрепления точки
	содержатся в Едином государственном реестре недвижимости		определены в результате выполнения комплексных кадастровых работ				
	X	Y	X	Y			
1	2	3	4	5	6	7	8
н43У	—	—	198 764,67	232 829,41	Геодезический метод	√(0,10^2 + 0,01^2) = 0,10	—
н40У	—	—	198 750,56	232 843,86			
н41У	—	—	198 719,15	232 806,35			
н42У	—	—	198 735,06	232 793,76			
н43У	—	—	198 764,67	232 829,41			

2. Сведения о частях границ уточняемого земельного участка с кадастровым номером 33:06:030116:119 :

Обозначение части границ		Горизонтальное проложение (S), м	Описание прохождения части границ	Сведения о согласовании местоположения границ (согласовано/спорное)
от т.	до т.			
1	2	3	4	5
н43У	н40У	20,20	—	согласовано
н40У	н41У	48,92		
н41У	н42У	20,29		
н42У	н43У	46,34		

3. Сведения о характеристиках уточняемого земельного участка с кадастровым номером 33:06:030116:119 :

№ п/п	Наименование характеристики	Значение характеристики

1	2	3
1.	Адрес земельного участка	—
1.1.	Сведения о местоположении земельного участка (при отсутствии адреса) в структурированном в соответствии с федеральной информационной адресной системой виде	Российская Федерация, Владимирская область, город Владимир г.о., Владимир г, Оргтруд мкр., КС N 1 мкр.Оргтруд тер. СНТ, д. 9
1.2.	Дополнительные сведения о местоположении земельного участка	—
2.	Площадь земельного участка ± величина погрешности определения (вычисления) площади (Р ± ΔР), м²	962 ± 11,00
3.	Формула, примененная для вычисления предельной погрешности определения площади земельного участка, с подставленными значениями и итоговые (вычисленные) значения	3,5*0,10*√(962,00) = 11
4.	Площадь земельного участка согласно сведениям Единого государственного реестра недвижимости (Ркад), м²	893,00
5.	Оценка расхождения Р и Ркад (Р - Ркад), м²	69
6.	Предельный минимальный и максимальный размеры земельного участка (Рмин и Рмакс), м²	Рмин = Рмин = — Рмакс = Рмакс = 1 500
7.	Кадастровый или иной государственный учетный номер (инвентарный) здания, сооружения, объекта незавершенного строительства, расположенного на земельном участке	33:06:030116:280
8.	Вид (виды) разрешенного использования	садоводство
8.1.	Дополнительные сведения об использовании земельного участка	—
9.	Сведения о земельных участках (землях общего пользования, территории общего пользования), посредством которых обеспечивается доступ	Земли (земельные участки) общего пользования
10.	Иные сведения	В ходе выполнения комплексных кадастровых работ выявлено несоответствие фактического местоположения границы земельного участка сведениям, внесенным в ЕГРН. Для приведения сведений ЕГРН о границе земельного участка в соответствие с его фактическим местоположением, необходимо исправить реестровую ошибку и внести в ЕГРН координаты поворотных точек границы данного земельного участка.
4. Пояснения к сведениям об уточняемом земельном участке с кадастровым номером		33:06:030116:119 :
1.	—	

1. Сведения о характерных точках границ уточняемого земельного участка с кадастровым номером 33:06:030116:12 :

Система координат МСК-33, зона 1 Зона № 1

Обозначение характерных точек границ	Координаты, м				Метод определения координат	Формулы, примененные для расчета средней квадратической погрешности определения координат характерных точек границ (Mt), с подставленными в такие формулы значениями и итоговые (вычисленные) значения Mt, м	Описание закрепления точки
	содержатся в Едином государственном реестре недвижимости		определены в результате выполнения комплексных кадастровых работ				
	X	Y	X	Y			
1	2	3	4	5	6	7	8
н351У	—	—	198 590,19	232 896,44	Геодезический метод	√(0,10^2 + 0,01^2) = 0,10	—
н353У	—	—	198 583,51	232 908,41			
н354У	—	—	198 578,58	232 904,68			
н355У	—	—	198 574,13	232 900,80			
н356У	—	—	198 561,09	232 887,23			
н352У	—	—	198 568,92	232 880,40			
н351У	—	—	198 590,19	232 896,44			

2. Сведения о частях границ уточняемого земельного участка с кадастровым номером 33:06:030116:12 :

Обозначение части границ		Горизонтальное проложение (S), м	Описание прохождения части границ	Сведения о согласовании местоположения границ (согласовано/спорное)
от т.	до т.			
1	2	3	4	5
н351У	н353У	13,71	—	согласовано
н353У	н354У	6,18		
н354У	н355У	5,90		
н355У	н356У	18,82		
н356У	н352У	10,39		
н352У	н351У	26,64		

3. Сведения о характеристиках уточняемого земельного участка с кадастровым номером 33:06:030116:12 :

№ п/п	Наименование характеристики	Значение характеристики
1	2	3

1	2	3
1.	Адрес земельного участка	—
1.1.	Сведения о местоположении земельного участка (при отсутствии адреса) в структурированном в соответствии с федеральной информационной адресной системой виде	Российская Федерация, Владимирская область, город Владимир г.о., Владимир г, Оргтруд мкр., КС N 1 мкр.Оргтруд тер. СНТ, уч 48
1.2.	Дополнительные сведения о местоположении земельного участка	—
2.	Площадь земельного участка ± величина погрешности определения (вычисления) площади (Р ± ΔР), м²	356 ± 7,00
3.	Формула, примененная для вычисления предельной погрешности определения площади земельного участка, с подставленными значениями и итоговые (вычисленные) значения	3,5*0,10*√(356,00) = 7
4.	Площадь земельного участка согласно сведениям Единого государственного реестра недвижимости (Ркад), м²	368,00
5.	Оценка расхождения Р и Ркад (Р - Ркад), м²	12
6.	Предельный минимальный и максимальный размеры земельного участка (Рмин и Рмакс), м²	Рмин = Рмин = — Рмакс = Рмакс = 1 500
7.	Кадастровый или иной государственный учетный номер (инвентарный) здания, сооружения, объекта незавершенного строительства, расположенного на земельном участке	33:06:030116:305
8.	Вид (виды) разрешенного использования	Для ведения садоводства
8.1.	Дополнительные сведения об использовании земельного участка	—
9.	Сведения о земельных участках (землях общего пользования, территории общего пользования), посредством которых обеспечивается доступ	Земли (земельные участки) общего пользования
10.	Иные сведения	В ходе выполнения комплексных кадастровых работ выявлено несоответствие фактического местоположения границы земельного участка сведениям, внесенным в ЕГРН. Для приведения сведений ЕГРН о границе земельного участка в соответствие с его фактическим местоположением, необходимо исправить реестровую ошибку и внести в ЕГРН координаты поворотных точек границы данного земельного участка.
4. Пояснения к сведениям об уточняемом земельном участке с кадастровым номером		33:06:030116:12 :
1.	—	

1. Сведения о характерных точках границ уточняемого земельного участка с кадастровым номером 33:06:030116:120 :

Система координат МСК-33, зона 1 Зона № 1

Обозначение характерных точек границ	Координаты, м				Метод определения координат	Формулы, примененные для расчета средней квадратической погрешности определения координат характерных точек границ (Mt), с подставленными в такие формулы значениями и итоговые (вычисленные) значения Mt, м	Описание закрепления точки
	содержатся в Едином государственном реестре недвижимости		определены в результате выполнения комплексных кадастровых работ				
	X	Y	X	Y			
1	2	3	4	5	6	7	8
н149У	—	—	198 774,20	232 820,61	Геодезический метод	√(0,10^2 + 0,01^2) = 0,10	—
н43У	—	—	198 764,67	232 829,41			
н42У	—	—	198 735,06	232 793,76			
н150У	—	—	198 745,80	232 784,55			
н149У	—	—	198 774,20	232 820,61			

2. Сведения о частях границ уточняемого земельного участка с кадастровым номером 33:06:030116:120 :

Обозначение части границ		Горизонтальное проложение (S), м	Описание прохождения части границ	Сведения о согласовании местоположения границ (согласовано/спорное)
от т.	до т.			
1	2	3	4	5
н149У	н43У	12,97	—	согласовано
н43У	н42У	46,34		
н42У	н150У	14,15		
н150У	н149У	45,90		

3. Сведения о характеристиках уточняемого земельного участка с кадастровым номером 33:06:030116:120 :

№ п/п	Наименование характеристики	Значение характеристики
1	2	3
1.	Адрес земельного участка	Российская Федерация, Владимирская область, город Владимир г.о., Владимир г, Оргтруд мкр., КС N 1 мкр.Оргтруд тер. СНТ, з/у 10
1.1.	Сведения о местоположении земельного участка (при отсутствии адреса) в структурированном в соответствии с федеральной информационной адресной системой виде	—
1.2.	Дополнительные сведения о местоположении земельного участка	—

1	2	3
2.	Площадь земельного участка ± величина погрешности определения (вычисления) площади (Р ± ΔР), м²	625 ± 9,00
3.	Формула, примененная для вычисления предельной погрешности определения площади земельного участка, с подставленными значениями и итоговые (вычисленные) значения	3,5*0,10*√(625,00) = 9
4.	Площадь земельного участка согласно сведениям Единого государственного реестра недвижимости (Ркад), м²	573,00
5.	Оценка расхождения Р и Ркад (Р - Ркад), м²	52
6.	Предельный минимальный и максимальный размеры земельного участка (Рмин и Рмакс), м²	Рмин = Рмин = — Рмакс = Рмакс = 1 500
7.	Кадастровый или иной государственный учетный номер (инвентарный) здания, сооружения, объекта незавершенного строительства, расположенного на земельном участке	33:06:030116:429
8.	Вид (виды) разрешенного использования	садоводство
8.1.	Дополнительные сведения об использовании земельного участка	—
9.	Сведения о земельных участках (землях общего пользования, территории общего пользования), посредством которых обеспечивается доступ	Земли (земельные участки) общего пользования
10.	Иные сведения	В ходе выполнения комплексных кадастровых работ выявлено несоответствие фактического местоположения границы земельного участка сведениям, внесенным в ЕГРН. Для приведения сведений ЕГРН о границе земельного участка в соответствие с его фактическим местоположением, необходимо исправить реестровую ошибку и внести в ЕГРН координаты поворотных точек границы данного земельного участка.
4. Пояснения к сведениям об уточняемом земельном участке с кадастровым номером 33:06:030116:120 :		
1.	—	

1. Сведения о характерных точках границ уточняемого земельного участка с кадастровым номером 33:06:030116:121 :

Система координат МСК-33, зона 1 Зона № 1

Обозначение характерных точек границ	Координаты, м				Метод определения координат	Формулы, примененные для расчета средней квадратической погрешности определения координат характерных точек границ (Mt), с подставленными в такие формулы значениями и итоговые (вычисленные) значения Mt, м	Описание закрепления точки
	содержатся в Едином государственном реестре недвижимости		определены в результате выполнения комплексных кадастровых работ				
	X	Y	X	Y			
1	2	3	4	5	6	7	8
н246У	—	—	198 782,26	232 812,84	Геодезический метод	√(0,10^2 + 0,01^2) = 0,10	—
н149У	—	—	198 774,20	232 820,61			
н150У	—	—	198 745,80	232 784,55			
н431У	—	—	198 754,12	232 777,34			
н248У	—	—	198 755,31	232 778,89			
н247У	—	—	198 769,83	232 797,80			
н246У	—	—	198 782,26	232 812,84			

2. Сведения о частях границ уточняемого земельного участка с кадастровым номером 33:06:030116:121 :

Обозначение части границ		Горизонтальное проложение (S), м	Описание прохождения части границ	Сведения о согласовании местоположения границ (согласовано/спорное)
от т.	до т.			
1	2	3	4	5
н246У	н149У	11,20	—	согласовано
н149У	н150У	45,90		
н150У	н431У	11,01		
н431У	н248У	1,95		
н248У	н247У	23,84		
н247У	н246У	19,51		

3. Сведения о характеристиках уточняемого земельного участка с кадастровым номером 33:06:030116:121 :

№ п/п	Наименование характеристики	Значение характеристики
1	2	3

1	2	3
1.	Адрес земельного участка	—
1.1.	Сведения о местоположении земельного участка (при отсутствии адреса) в структурированном в соответствии с федеральной информационной адресной системой виде	Российская Федерация, Владимирская область, город Владимир г.о., Владимир г, Оргтруд мкр., КС N 1 мкр.Оргтруд тер. СНТ, уч 10
1.2.	Дополнительные сведения о местоположении земельного участка	—
2.	Площадь земельного участка ± величина погрешности определения (вычисления) площади (Р ± ΔР), м²	496 ± 8,00
3.	Формула, примененная для вычисления предельной погрешности определения площади земельного участка, с подставленными значениями и итоговые (вычисленные) значения	3,5*0,10*√(496,00) = 8
4.	Площадь земельного участка согласно сведениям Единого государственного реестра недвижимости (Ркад), м²	471,00
5.	Оценка расхождения Р и Ркад (Р - Ркад), м²	25
6.	Предельный минимальный и максимальный размеры земельного участка (Рмин и Рмакс), м²	Рмин = Рмин = — Рмакс = Рмакс = 1 500
7.	Кадастровый или иной государственный учетный номер (инвентарный) здания, сооружения, объекта незавершенного строительства, расположенного на земельном участке	33:06:030116:429
8.	Вид (виды) разрешенного использования	садоводство
8.1.	Дополнительные сведения об использовании земельного участка	—
9.	Сведения о земельных участках (землях общего пользования, территории общего пользования), посредством которых обеспечивается доступ	Земли (земельные участки) общего пользования
10.	Иные сведения	В ходе выполнения комплексных кадастровых работ выявлено несоответствие фактического местоположения границы земельного участка сведениям, внесенным в ЕГРН. Для приведения сведений ЕГРН о границе земельного участка в соответствие с его фактическим местоположением, необходимо исправить реестровую ошибку и внести в ЕГРН координаты поворотных точек границы данного земельного участка.
4. Пояснения к сведениям об уточняемом земельном участке с кадастровым номером		33:06:030116:121 :
1.	—	

1. Сведения о характерных точках границ уточняемого земельного участка с кадастровым номером 33:06:030116:122 :

Система координат МСК-33, зона 1 Зона № 1

Обозначение характерных точек границ	Координаты, м				Метод определения координат	Формулы, примененные для расчета средней квадратической погрешности определения координат характерных точек границ (Mt), с подставленными в такие формулы значениями и итоговые (вычисленные) значения Mt, м	Описание закрепления точки
	содержатся в Едином государственном реестре недвижимости		определены в результате выполнения комплексных кадастровых работ				
	X	Y	X	Y			
1	2	3	4	5	6	7	8
н244У	—	—	198 799,31	232 796,65	Геодезический метод	√(0,10^2 + 0,01^2) = 0,10	—
н245У	—	—	198 801,21	232 798,50			
н246У	—	—	198 782,26	232 812,84			
н247У	—	—	198 769,83	232 797,80			
н248У	—	—	198 755,31	232 778,89			
н249У	—	—	198 774,09	232 764,48			
н250У	—	—	198 777,18	232 768,63			
н251У	—	—	198 786,72	232 781,44			
н244У	—	—	198 799,31	232 796,65			

2. Сведения о частях границ уточняемого земельного участка с кадастровым номером 33:06:030116:122 :

Обозначение части границ		Горизонтальное проложение (S), м	Описание прохождения части границ	Сведения о согласовании местоположения границ (согласовано/спорное)
от т.	до т.			
1	2	3	4	5
н244У	н245У	2,65	—	согласовано
н245У	н246У	23,76		
н246У	н247У	19,51		
н247У	н248У	23,84		
н248У	н249У	23,67		
н249У	н250У	5,17		
н250У	н251У	15,97		
н251У	н244У	19,74		

3. Сведения о характеристиках уточняемого земельного участка с кадастровым номером 33:06:030116:122 :

№ п/п	Наименование характеристики	Значение характеристики

1	2	3
1.	Адрес земельного участка	—
1.1.	Сведения о местоположении земельного участка (при отсутствии адреса) в структурированном в соответствии с федеральной информационной адресной системой виде	Российская Федерация, Владимирская область, город Владимир г.о., Владимир г, Оргтруд мкр., КС N 1 мкр.Оргтруд тер. СНТ, уч 11
1.2.	Дополнительные сведения о местоположении земельного участка	—
2.	Площадь земельного участка ± величина погрешности определения (вычисления) площади (Р ± ΔР), м²	1 020 ± 11,00
3.	Формула, примененная для вычисления предельной погрешности определения площади земельного участка, с подставленными значениями и итоговые (вычисленные) значения	3,5*0,10*√(1 020,00) = 11
4.	Площадь земельного участка согласно сведениям Единого государственного реестра недвижимости (Ркад), м²	1 020,00
5.	Оценка расхождения Р и Ркад (Р - Ркад), м²	0
6.	Предельный минимальный и максимальный размеры земельного участка (Рмин и Рмакс), м²	Рмин = Рмин = — Рмакс = Рмакс = 1 500
7.	Кадастровый или иной государственный учетный номер (инвентарный) здания, сооружения, объекта незавершенного строительства, расположенного на земельном участке	33:06:030116:281
8.	Вид (виды) разрешенного использования	Для ведения садоводства
8.1.	Дополнительные сведения об использовании земельного участка	—
9.	Сведения о земельных участках (землях общего пользования, территории общего пользования), посредством которых обеспечивается доступ	Земли (земельные участки) общего пользования
10.	Иные сведения	В ходе выполнения комплексных кадастровых работ выявлено несоответствие фактического местоположения границы земельного участка сведениям, внесенным в ЕГРН. Для приведения сведений ЕГРН о границе земельного участка в соответствие с его фактическим местоположением, необходимо исправить реестровую ошибку и внести в ЕГРН координаты поворотных точек границы данного земельного участка.
4. Пояснения к сведениям об уточняемом земельном участке с кадастровым номером		33:06:030116:122 :
1.	—	

1. Сведения о характерных точках границ уточняемого земельного участка с кадастровым номером 33:06:030116:123 :

Система координат МСК-33, зона 1 Зона № 1

Обозначение характерных точек границ	Координаты, м				Метод определения координат	Формулы, примененные для расчета средней квадратической погрешности определения координат характерных точек границ (Mt), с подставленными в такие формулы значениями и итоговые (вычисленные) значения Mt, м	Описание закрепления точки
	содержатся в Едином государственном реестре недвижимости		определены в результате выполнения комплексных кадастровых работ				
	X	Y	X	Y			
1	2	3	4	5	6	7	8
н266У	—	—	198 787,29	232 760,29	Геодезический метод	√(0,10^2 + 0,01^2) = 0,10	—
н267У	—	—	198 797,58	232 772,03			
н268У	—	—	198 800,11	232 769,87			
н269У	—	—	198 809,29	232 780,71			
н270У	—	—	198 813,11	232 785,26			
н271У	—	—	198 813,39	232 788,84			
н272У	—	—	198 808,44	232 793,75			
н273У	—	—	198 802,53	232 798,03			
н245У	—	—	198 801,21	232 798,50			
н244У	—	—	198 799,31	232 796,65			
н251У	—	—	198 786,72	232 781,44			
н250У	—	—	198 777,18	232 768,63			
н266У	—	—	198 787,29	232 760,29			

2. Сведения о частях границ уточняемого земельного участка с кадастровым номером 33:06:030116:123 :

Обозначение части границ		Горизонтальное проложение (S), м	Описание прохождения части границ	Сведения о согласовании местоположения границ (согласовано/спорное)
от т.	до т.			
1	2	3	4	5
н266У	н267У	15,61	—	согласовано
н267У	н268У	3,33		
н268У	н269У	14,20		
н269У	н270У	5,94		
н270У	н271У	3,59		
н271У	н272У	6,97		

1	2	3	4	5
н272У	н273У	7,30	—	согласовано
н273У	н245У	1,40		
н245У	н244У	2,65		
н244У	н251У	19,74		
н251У	н250У	15,97		
н250У	н266У	13,11		

3. Сведения о характеристиках уточняемого земельного участка с кадастровым номером 33:06:030116:123 :

№ п/п	Наименование характеристики	Значение характеристики
1	2	3
1.	Адрес земельного участка	—
1.1.	Сведения о местоположении земельного участка (при отсутствии адреса) в структурированном в соответствии с федеральной информационной адресной системой виде	Российская Федерация, Владимирская область, город Владимир г.о., Владимир г, Оргтруд мкр., КС N 1 мкр.Оргтруд тер. СНТ, д. 12а
1.2.	Дополнительные сведения о местоположении земельного участка	—
2.	Площадь земельного участка ± величина погрешности определения (вычисления) площади (Р ± ΔР), м²	626 ± 9,00
3.	Формула, примененная для вычисления предельной погрешности определения площади земельного участка, с подставленными значениями и итоговые (вычисленные) значения	3,5*0,10*√(626,00) = 9
4.	Площадь земельного участка согласно сведениям Единого государственного реестра недвижимости (Ркад), м²	626,00
5.	Оценка расхождения Р и Ркад (Р - Ркад), м²	0
6.	Предельный минимальный и максимальный размеры земельного участка (Рмин и Рмакс), м²	Рмин = Рмин = — Рмакс = Рмакс = 1 500
7.	Кадастровый или иной государственный учетный номер (инвентарный) здания, сооружения, объекта незавершенного строительства, расположенного на земельном участке	33:06:030116:231
8.	Вид (виды) разрешенного использования	садоводство
8.1.	Дополнительные сведения об использовании земельного участка	—
9.	Сведения о земельных участках (землях общего пользования, территории общего пользования), посредством которых обеспечивается доступ	Земли (земельные участки) общего пользования

1	2	3
10.	Иные сведения	В ходе выполнения комплексных кадастровых работ выявлено несоответствие фактического местоположения границы земельного участка сведениям, внесенным в ЕГРН. Для приведения сведений ЕГРН о границе земельного участка в соответствие с его фактическим местоположением, необходимо исправить реестровую ошибку и внести в ЕГРН координаты поворотных точек границы данного земельного участка.

4. Пояснения к сведениям об уточняемом земельном участке с кадастровым номером 33:06:030116:123:

1.	—

1. Сведения о характерных точках границ уточняемого земельного участка с кадастровым номером 33:06:030116:125:

Система координат МСК-33, зона 1 Зона № 1

Обозначение характерных точек границ	Координаты, м				Метод определения координат	Формулы, примененные для расчета средней квадратической погрешности определения координат характерных точек границ (Mt), с подставленными в такие формулы значениями и итоговые (вычисленные) значения Mt, м	Описание закрепления точки
	содержатся в Едином государственном реестре недвижимости		определены в результате выполнения комплексных кадастровых работ				
	X	Y	X	Y			
1	2	3	4	5	6	7	8
н44У	—	—	198 834,99	232 765,39	Геодезический метод	√(0,10^2 + 0,01^2) = 0,10	—
н389У	—	—	198 818,05	232 779,87			
н390У	—	—	198 814,94	232 775,88			
н391У	—	—	198 791,48	232 745,66			
н45У	—	—	198 808,50	232 731,43			
н44У	—	—	198 834,99	232 765,39			

2. Сведения о частях границ уточняемого земельного участка с кадастровым номером 33:06:030116:125:

Обозначение части границ		Горизонтальное проложение (S), м	Описание прохождения части границ	Сведения о согласовании местоположения границ (согласовано/спорное)
от т.	до т.			
1	2	3	4	5
н44У	н389У	22,29	—	согласовано
н389У	н390У	5,06		
н390У	н391У	38,26		
н391У	н45У	22,18		
н45У	н44У	43,07		

3. Сведения о характеристиках уточняемого земельного участка с кадастровым номером		33:06:030116:125 :
№ п/п	Наименование характеристики	Значение характеристики
1	2	3
1.	Адрес земельного участка	—
1.1.	Сведения о местоположении земельного участка (при отсутствии адреса) в структурированном в соответствии с федеральной информационной адресной системой виде	Российская Федерация, Владимирская область, город Владимир г.о., Владимир г, Оргтруд мкр., КС N 1 мкр.Оргтруд тер. СНТ, д. 13
1.2.	Дополнительные сведения о местоположении земельного участка	—
2.	Площадь земельного участка ± величина погрешности определения (вычисления) площади (Р ± ΔР), м²	960 ± 11,00
3.	Формула, примененная для вычисления предельной погрешности определения площади земельного участка, с подставленными значениями и итоговые (вычисленные) значения	3,5*0,10*√(960,00) = 11
4.	Площадь земельного участка согласно сведениям Единого государственного реестра недвижимости (Ркад), м²	960,00
5.	Оценка расхождения Р и Ркад (Р - Ркад), м²	0
6.	Предельный минимальный и максимальный размеры земельного участка (Рмин и Рмакс), м²	Рмин = Рмин = — Рмакс = Рмакс = 1 500
7.	Кадастровый или иной государственный учетный номер (инвентарный) здания, сооружения, объекта незавершенного строительства, расположенного на земельном участке	33:06:030116:232
8.	Вид (виды) разрешенного использования	садоводство
8.1.	Дополнительные сведения об использовании земельного участка	—
9.	Сведения о земельных участках (землях общего пользования, территории общего пользования), посредством которых обеспечивается доступ	Земли (земельные участки) общего пользования
10.	Иные сведения	В ходе выполнения комплексных кадастровых работ выявлено несоответствие фактического местоположения границы земельного участка сведениям, внесенным в ЕГРН. Для приведения сведений ЕГРН о границе земельного участка в соответствие с его фактическим местоположением, необходимо исправить реестровую ошибку и внести в ЕГРН координаты поворотных точек границы данного земельного участка.
4. Пояснения к сведениям об уточняемом земельном участке с кадастровым номером		33:06:030116:125 :
1.	—	

1. Сведения о характерных точках границ уточняемого земельного участка с кадастровым номером 33:06:030116:126 :

Система координат МСК-33, зона 1 Зона № 1

Обозначение характерных точек границ	Координаты, м				Метод определения координат	Формулы, примененные для расчета средней квадратической погрешности определения координат характерных точек границ (Mt), с подставленными в такие формулы значениями и итоговые (вычисленные) значения Mt, м	Описание закрепления точки
	содержатся в Едином государственном реестре недвижимости		определены в результате выполнения комплексных кадастровых работ				
	X	Y	X	Y			
1	2	3	4	5	6	7	8
н46У	—	—	198 842,85	232 759,36	Геодезический метод	√(0,10^2 + 0,01^2) = 0,10	—
н44У	—	—	198 834,99	232 765,39			
н45У	—	—	198 808,50	232 731,43			
н151У	—	—	198 816,79	232 724,00			
н152У	—	—	198 840,62	232 756,06			
н46У	—	—	198 842,85	232 759,36			

2. Сведения о частях границ уточняемого земельного участка с кадастровым номером 33:06:030116:126 :

Обозначение части границ		Горизонтальное проложение (S), м	Описание прохождения части границ	Сведения о согласовании местоположения границ (согласовано/спорное)
от т.	до т.			
1	2	3	4	5
н46У	н44У	9,91	—	согласовано
н44У	н45У	43,07		
н45У	н151У	11,13		
н151У	н152У	39,95		
н152У	н46У	3,98		

3. Сведения о характеристиках уточняемого земельного участка с кадастровым номером 33:06:030116:126 :

№ п/п	Наименование характеристики	Значение характеристики
1	2	3

1	2	3
1.	Адрес земельного участка	—
1.1.	Сведения о местоположении земельного участка (при отсутствии адреса) в структурированном в соответствии с федеральной информационной адресной системой виде	Российская Федерация, Владимирская область, город Владимир г.о., Владимир г, Оргтруд мкр., КС N 1 мкр.Оргтруд тер. СНТ, д. 14
1.2.	Дополнительные сведения о местоположении земельного участка	—
2.	Площадь земельного участка ± величина погрешности определения (вычисления) площади (Р ± ΔР), м²	460 ± 8,00
3.	Формула, примененная для вычисления предельной погрешности определения площади земельного участка, с подставленными значениями и итоговые (вычисленные) значения	3,5*0,10*√(460,00) = 8
4.	Площадь земельного участка согласно сведениям Единого государственного реестра недвижимости (Ркад), м²	460,00
5.	Оценка расхождения Р и Ркад (Р - Ркад), м²	0
6.	Предельный минимальный и максимальный размеры земельного участка (Рмин и Рмакс), м²	Рмин = Рмин = — Рмакс = Рмакс = 1 500
7.	Кадастровый или иной государственный учетный номер (инвентарный) здания, сооружения, объекта незавершенного строительства, расположенного на земельном участке	33:06:030116:233
8.	Вид (виды) разрешенного использования	садоводство
8.1.	Дополнительные сведения об использовании земельного участка	—
9.	Сведения о земельных участках (землях общего пользования, территории общего пользования), посредством которых обеспечивается доступ	Земли (земельные участки) общего пользования
10.	Иные сведения	В ходе выполнения комплексных кадастровых работ выявлено несоответствие фактического местоположения границы земельного участка сведениям, внесенным в ЕГРН. Для приведения сведений ЕГРН о границе земельного участка в соответствие с его фактическим местоположением, необходимо исправить реестровую ошибку и внести в ЕГРН координаты поворотных точек границы данного земельного участка.
4. Пояснения к сведениям об уточняемом земельном участке с кадастровым номером		33:06:030116:126 :
1.	—	

1. Сведения о характерных точках границ уточняемого земельного участка с кадастровым номером 33:06:030116:127 :

Система координат МСК-33, зона 1 Зона № 1

Обозначение характерных точек границ	Координаты, м				Метод определения координат	Формулы, примененные для расчета средней квадратической погрешности определения координат характерных точек границ (Mt), с подставленными в такие формулы значениями и итоговые (вычисленные) значения Mt, м	Описание закрепления точки
	содержатся в Едином государственном реестре недвижимости		определены в результате выполнения комплексных кадастровых работ				
	X	Y	X	Y			
1	2	3	4	5	6	7	8
н176У	—	—	198 851,09	232 748,12	Геодезический метод	√(0,10^2 + 0,01^2) = 0,10	—
н152У	—	—	198 840,62	232 756,06			
н151У	—	—	198 816,79	232 724,00			
н183У	—	—	198 821,19	232 720,31			
н181У	—	—	198 826,07	232 715,84			
н180У	—	—	198 829,91	232 720,47			
н179У	—	—	198 833,50	232 725,20			
н178У	—	—	198 840,72	232 734,04			
н177У	—	—	198 844,46	232 738,71			
н176У	—	—	198 851,09	232 748,12			

2. Сведения о частях границ уточняемого земельного участка с кадастровым номером 33:06:030116:127 :

Обозначение части границ		Горизонтальное проложение (S), м	Описание прохождения части границ	Сведения о согласовании местоположения границ (согласовано/спорное)
от т.	до т.			
1	2	3	4	5
н176У	н152У	13,14	—	согласовано
н152У	н151У	39,95		
н151У	н183У	5,74		
н183У	н181У	6,62		
н181У	н180У	6,02		
н180У	н179У	5,94		
н179У	н178У	11,41		
н178У	н177У	5,98		
н177У	н176У	11,51		

3. Сведения о характеристиках уточняемого земельного участка с кадастровым номером		33:06:030116:127 :
№ п/п	Наименование характеристики	Значение характеристики
1	2	3
1.	Адрес земельного участка	—
1.1.	Сведения о местоположении земельного участка (при отсутствии адреса) в структурированном в соответствии с федеральной информационной адресной системой виде	Российская Федерация, Владимирская область, город Владимир г.о., Владимир г, Оргтруд мкр., КС N 1 мкр.Оргтруд тер. СНТ, д. 15
1.2.	Дополнительные сведения о местоположении земельного участка	—
2.	Площадь земельного участка ± величина погрешности определения (вычисления) площади (Р ± ΔР), м²	524 ± 8,00
3.	Формула, примененная для вычисления предельной погрешности определения площади земельного участка, с подставленными значениями и итоговые (вычисленные) значения	3,5*0,10*√(524,00) = 8
4.	Площадь земельного участка согласно сведениям Единого государственного реестра недвижимости (Ркад), м²	524,00
5.	Оценка расхождения Р и Ркад (Р - Ркад), м²	0
6.	Предельный минимальный и максимальный размеры земельного участка (Рмин и Рмакс), м²	Рмин = Рмин = — Рмакс = Рмакс = 1 500
7.	Кадастровый или иной государственный учетный номер (инвентарный) здания, сооружения, объекта незавершенного строительства, расположенного на земельном участке	33:06:030116:234
8.	Вид (виды) разрешенного использования	садоводство
8.1.	Дополнительные сведения об использовании земельного участка	—
9.	Сведения о земельных участках (землях общего пользования, территории общего пользования), посредством которых обеспечивается доступ	Земли (земельные участки) общего пользования
10.	Иные сведения	В ходе выполнения комплексных кадастровых работ выявлено несоответствие фактического местоположения границы земельного участка сведениям, внесенным в ЕГРН. Для приведения сведений ЕГРН о границе земельного участка в соответствие с его фактическим местоположением, необходимо исправить реестровую ошибку и внести в ЕГРН координаты поворотных точек границы данного земельного участка.
4. Пояснения к сведениям об уточняемом земельном участке с кадастровым номером		33:06:030116:127 :
1.	—	

1. Сведения о характерных точках границ уточняемого земельного участка с кадастровым номером 33:06:030116:128 :

Система координат МСК-33, зона 1 Зона № 1

Обозначение характерных точек границ	Координаты, м				Метод определения координат	Формулы, примененные для расчета средней квадратической погрешности определения координат характерных точек границ (Mt), с подставленными в такие формулы значениями и итоговые (вычисленные) значения Mt, м	Описание закрепления точки
	содержатся в Едином государственном реестре недвижимости		определены в результате выполнения комплексных кадастровых работ				
	X	Y	X	Y			
1	2	3	4	5	6	7	8
н174У	—	—	198 866,89	232 747,45	Геодезический метод	√(0,10^2 + 0,01^2) = 0,10	—
н175У	—	—	198 856,65	232 755,08			
н176У	—	—	198 851,09	232 748,12			
н177У	—	—	198 844,46	232 738,71			
н178У	—	—	198 840,72	232 734,04			
н179У	—	—	198 833,50	232 725,20			
н180У	—	—	198 829,91	232 720,47			
н181У	—	—	198 826,07	232 715,84			
н182У	—	—	198 837,83	232 706,50			
н388У	—	—	198 863,24	232 741,94			
н174У	—	—	198 866,89	232 747,45			

2. Сведения о частях границ уточняемого земельного участка с кадастровым номером 33:06:030116:128 :

Обозначение части границ		Горизонтальное проложение (S), м	Описание прохождения части границ	Сведения о согласовании местоположения границ (согласовано/спорное)
от т.	до т.			
1	2	3	4	5
н174У	н175У	12,77	—	согласовано
н175У	н176У	8,91		
н176У	н177У	11,51		
н177У	н178У	5,98		
н178У	н179У	11,41		
н179У	н180У	5,94		
н180У	н181У	6,02		
н181У	н182У	15,02		

1	2	3	4	5
н182У	н388У	43,61	—	согласовано
н388У	н174У	6,61		

3. Сведения о характеристиках уточняемого земельного участка с кадастровым номером 33:06:030116:128 :

№ п/п	Наименование характеристики	Значение характеристики
1	2	3
1.	Адрес земельного участка	—
1.1.	Сведения о местоположении земельного участка (при отсутствии адреса) в структурированном в соответствии с федеральной информационной адресной системой виде	Российская Федерация, Владимирская область, город Владимир г.о., Владимир г, Оргтруд мкр., КС N 1 мкр.Оргтруд тер. СНТ, уч 16
1.2.	Дополнительные сведения о местоположении земельного участка	—
2.	Площадь земельного участка ± величина погрешности определения (вычисления) площади (Р ± ΔР), м²	691 ± 9,00
3.	Формула, примененная для вычисления предельной погрешности определения площади земельного участка, с подставленными значениями и итоговые (вычисленные) значения	3,5*0,10*√(691,00) = 9
4.	Площадь земельного участка согласно сведениям Единого государственного реестра недвижимости (Ркад), м²	691,00
5.	Оценка расхождения Р и Ркад (Р - Ркад), м²	0
6.	Предельный минимальный и максимальный размеры земельного участка (Рмин и Рмакс), м²	Рмин = Рмин = — Рмакс = Рмакс = 1 500
7.	Кадастровый или иной государственный учетный номер (инвентарный) здания, сооружения, объекта незавершенного строительства, расположенного на земельном участке	33:06:030116:294
8.	Вид (виды) разрешенного использования	садоводство
8.1.	Дополнительные сведения об использовании земельного участка	—
9.	Сведения о земельных участках (землях общего пользования, территории общего пользования), посредством которых обеспечивается доступ	Земли (земельные участки) общего пользования

1	2	3
10.	Иные сведения	В ходе выполнения комплексных кадастровых работ выявлено несоответствие фактического местоположения границы земельного участка сведениям, внесенным в ЕГРН. Для приведения сведений ЕГРН о границе земельного участка в соответствие с его фактическим местоположением, необходимо исправить реестровую ошибку и внести в ЕГРН координаты поворотных точек границы данного земельного участка.

4. Пояснения к сведениям об уточняемом земельном участке с кадастровым номером 33:06:030116:128 :

1.	—

1. Сведения о характерных точках границ уточняемого земельного участка с кадастровым номером 33:06:030116:129 :

Система координат МСК-33, зона 1 Зона № 1

Обозначение характерных точек границ	Координаты, м				Метод определения координат	Формулы, примененные для расчета средней квадратической погрешности определения координат характерных точек границ (Mt), с подставленными в такие формулы значениями и итоговые (вычисленные) значения Mt, м	Описание закрепления точки
	содержатся в Едином государственном реестре недвижимости		определены в результате выполнения комплексных кадастровых работ				
	X	Y	X	Y			
1	2	3	4	5	6	7	8
н371У	—	—	198 881,12	232 728,32	Геодезический метод	√(0,10^2 + 0,01^2) = 0,10	—
н388У	—	—	198 863,24	232 741,94			
н182У	—	—	198 837,83	232 706,50			
н374У	—	—	198 854,24	232 693,49			
н373У	—	—	198 868,39	232 711,58			
н372У	—	—	198 878,71	232 725,37			
н371У	—	—	198 881,12	232 728,32			

2. Сведения о частях границ уточняемого земельного участка с кадастровым номером 33:06:030116:129 :

Обозначение части границ		Горизонтальное проложение (S), м	Описание прохождения части границ	Сведения о согласовании местоположения границ (согласовано/спорное)
от т.	до т.			
1	2	3	4	5
н371У	н388У	22,48	—	согласовано
н388У	н182У	43,61		
н182У	н374У	20,94		
н374У	н373У	22,97		

1	2	3	4	5
н373У	н372У	17,22	—	согласовано
н372У	н371У	3,81		

3. Сведения о характеристиках уточняемого земельного участка с кадастровым номером 33:06:030116:129 :

№ п/п	Наименование характеристики	Значение характеристики
1	2	3
1.	Адрес земельного участка	—
1.1.	Сведения о местоположении земельного участка (при отсутствии адреса) в структурированном в соответствии с федеральной информационной адресной системой виде	Российская Федерация, Владимирская область, город Владимир г.о., Владимир г, Оргтруд мкр., КС N 1 мкр.Оргтруд тер. СНТ, д. 17
1.2.	Дополнительные сведения о местоположении земельного участка	—
2.	Площадь земельного участка ± величина погрешности определения (вычисления) площади (Р ± ΔР), м²	952 ± 11,00
3.	Формула, примененная для вычисления предельной погрешности определения площади земельного участка, с подставленными значениями и итоговые (вычисленные) значения	3,5*0,10*√(952,00) = 11
4.	Площадь земельного участка согласно сведениям Единого государственного реестра недвижимости (Ркад), м²	952,00
5.	Оценка расхождения Р и Ркад (Р - Ркад), м²	0
6.	Предельный минимальный и максимальный размеры земельного участка (Рмин и Рмакс), м²	Рмин = Рмин = — Рмакс = Рмакс = 1 500
7.	Кадастровый или иной государственный учетный номер (инвентарный) здания, сооружения, объекта незавершенного строительства, расположенного на земельном участке	33:06:030116:236
8.	Вид (виды) разрешенного использования	садоводство
8.1.	Дополнительные сведения об использовании земельного участка	—
9.	Сведения о земельных участках (землях общего пользования, территории общего пользования), посредством которых обеспечивается доступ	Земли (земельные участки) общего пользования

1	2	3
10.	Иные сведения	В ходе выполнения комплексных кадастровых работ выявлено несоответствие фактического местоположения границы земельного участка сведениям, внесенным в ЕГРН. Для приведения сведений ЕГРН о границе земельного участка в соответствие с его фактическим местоположением, необходимо исправить реестровую ошибку и внести в ЕГРН координаты поворотных точек границы данного земельного участка.

4. Пояснения к сведениям об уточняемом земельном участке с кадастровым номером 33:06:030116:129 :

1.	—

1. Сведения о характерных точках границ уточняемого земельного участка с кадастровым номером 33:06:030116:13 :

Система координат МСК-33, зона 1 Зона № 1

Обозначение характерных точек границ	Координаты, м				Метод определения координат	Формулы, примененные для расчета средней квадратической погрешности определения координат характерных точек границ (Mt), с подставленными в такие формулы значениями и итоговые (вычисленные) значения Mt, м	Описание закрепления точки
	содержатся в Едином государственном реестре недвижимости		определены в результате выполнения комплексных кадастровых работ				
	X	Y	X	Y			
1	2	3	4	5	6	7	8
н193У	—	—	198 659,75	232 856,05	Геодезический метод	√(0,10^2 + 0,01^2) = 0,10	—
н194У	—	—	198 668,81	232 848,26			
н195У	—	—	198 693,89	232 883,06			
н196У	—	—	198 696,72	232 886,41			
н197У	—	—	198 696,78	232 887,46			
н198У	—	—	198 690,72	232 893,52			
н193У	—	—	198 659,75	232 856,05			

2. Сведения о частях границ уточняемого земельного участка с кадастровым номером 33:06:030116:13 :

Обозначение части границ		Горизонтальное проложение (S), м	Описание прохождения части границ	Сведения о согласовании местоположения границ (согласовано/спорное)
от т.	до т.			
1	2	3	4	5
н193У	н194У	11,95	—	согласовано
н194У	н195У	42,90		
н195У	н196У	4,39		
н196У	н197У	1,05		

1	2	3	4	5
н197У	н198У	8,57	—	согласовано
н198У	н193У	48,61		

3. Сведения о характеристиках уточняемого земельного участка с кадастровым номером 33:06:030116:13 :

№ п/п	Наименование характеристики	Значение характеристики
1	2	3
1.	Адрес земельного участка	—
1.1.	Сведения о местоположении земельного участка (при отсутствии адреса) в структурированном в соответствии с федеральной информационной адресной системой виде	Российская Федерация, Владимирская область, город Владимир г.о., Владимир г, Оргтруд мкр., КС N 1 мкр.Оргтруд тер. СНТ, уч 5
1.2.	Дополнительные сведения о местоположении земельного участка	—
2.	Площадь земельного участка ± величина погрешности определения (вычисления) площади (Р ± ΔР), м²	500 ± 8,00
3.	Формула, примененная для вычисления предельной погрешности определения площади земельного участка, с подставленными значениями и итоговые (вычисленные) значения	3,5*0,10*√(500,00) = 8
4.	Площадь земельного участка согласно сведениям Единого государственного реестра недвижимости (Ркад), м²	552,00
5.	Оценка расхождения Р и Ркад (Р - Ркад), м²	52
6.	Предельный минимальный и максимальный размеры земельного участка (Рмин и Рмакс), м²	Рмин = Рмин = — Рмакс = Рмакс = 1 500
7.	Кадастровый или иной государственный учетный номер (инвентарный) здания, сооружения, объекта незавершенного строительства, расположенного на земельном участке	33:06:030116:306
8.	Вид (виды) разрешенного использования	Для ведения садоводства
8.1.	Дополнительные сведения об использовании земельного участка	—
9.	Сведения о земельных участках (землях общего пользования, территории общего пользования), посредством которых обеспечивается доступ	Земли (земельные участки) общего пользования

1	2	3
10.	Иные сведения	В ходе выполнения комплексных кадастровых работ выявлено несоответствие фактического местоположения границы земельного участка сведениям, внесенным в ЕГРН. Для приведения сведений ЕГРН о границе земельного участка в соответствие с его фактическим местоположением, необходимо исправить реестровую ошибку и внести в ЕГРН координаты поворотных точек границы данного земельного участка.

4. Пояснения к сведениям об уточняемом земельном участке с кадастровым номером 33:06:030116:13 :

1.	—

1. Сведения о характерных точках границ уточняемого земельного участка с кадастровым номером 33:06:030116:130 :

Система координат МСК-33, зона 1 Зона № 1

Обозначение характерных точек границ	Координаты, м				Метод определения координат	Формулы, примененные для расчета средней квадратической погрешности определения координат характерных точек границ (Mt), с подставленными в такие формулы значениями и итоговые (вычисленные) значения Mt, м	Описание закрепления точки
	содержатся в Едином государственном реестре недвижимости		определены в результате выполнения комплексных кадастровых работ				
	X	Y	X	Y			
1	2	3	4	5	6	7	8
н369У	—	—	198 899,80	232 716,24	Геодезический метод	√(0,10^2 + 0,01^2) = 0,10	—
н370У	—	—	198 881,52	232 728,79			
н371У	—	—	198 881,12	232 728,32			
н372У	—	—	198 878,71	232 725,37			
н373У	—	—	198 868,39	232 711,58			
н374У	—	—	198 854,24	232 693,49			
н375У	—	—	198 854,54	232 692,25			
н376У	—	—	198 857,43	232 690,04			
н377У	—	—	198 859,95	232 688,28			
н378У	—	—	198 861,56	232 687,35			
н379У	—	—	198 863,45	232 686,57			
н380У	—	—	198 865,49	232 686,32			
н381У	—	—	198 867,49	232 686,21			
н382У	—	—	198 869,70	232 686,56			
н383У	—	—	198 872,93	232 687,63			
н384У	—	—	198 875,45	232 688,97			

1	2	3	4	5	6	7	8
н385У	—	—	198 882,51	232 694,77	Геодезический метод	√(0,10^2 + 0,01^2) = 0,10	—
н386У	—	—	198 887,18	232 699,13			
н387У	—	—	198 896,40	232 710,17			
н369У	—	—	198 899,80	232 716,24			

2. Сведения о частях границ уточняемого земельного участка с кадастровым номером 33:06:030116:130 :

Обозначение части границ		Горизонтальное проложение (S), м	Описание прохождения части границ	Сведения о согласовании местоположения границ (согласовано/спорное)
от т.	до т.			
1	2	3	4	5
н369У	н370У	22,17	—	согласовано
н370У	н371У	0,62		
н371У	н372У	3,81		
н372У	н373У	17,22		
н373У	н374У	22,97		
н374У	н375У	1,28		
н375У	н376У	3,64		
н376У	н377У	3,07		
н377У	н378У	1,86		
н378У	н379У	2,04		
н379У	н380У	2,06		
н380У	н381У	2,00		
н381У	н382У	2,24		
н382У	н383У	3,40		
н383У	н384У	2,85		
н384У	н385У	9,14		
н385У	н386У	6,39		
н386У	н387У	14,38		
н387У	н369У	6,96		

3. Сведения о характеристиках уточняемого земельного участка с кадастровым номером 33:06:030116:130 :

№ п/п	Наименование характеристики	Значение характеристики
1	2	3

1	2	3
1.	Адрес земельного участка	—
1.1.	Сведения о местоположении земельного участка (при отсутствии адреса) в структурированном в соответствии с федеральной информационной адресной системой виде	Российская Федерация, Владимирская область, город Владимир г.о., Владимир г, Оргтруд мкр., КС N 1 мкр.Оргтруд тер. СНТ, уч 18
1.2.	Дополнительные сведения о местоположении земельного участка	—
2.	Площадь земельного участка ± величина погрешности определения (вычисления) площади (Р ± ΔР), м²	954 ± 11,00
3.	Формула, примененная для вычисления предельной погрешности определения площади земельного участка, с подставленными значениями и итоговые (вычисленные) значения	3,5*0,10*√(954,00) = 11
4.	Площадь земельного участка согласно сведениям Единого государственного реестра недвижимости (Ркад), м²	954,00
5.	Оценка расхождения Р и Ркад (Р - Ркад), м²	0
6.	Предельный минимальный и максимальный размеры земельного участка (Рмин и Рмакс), м²	Рмин = Рмин = — Рмакс = Рмакс = 1 500
7.	Кадастровый или иной государственный учетный номер (инвентарный) здания, сооружения, объекта незавершенного строительства, расположенного на земельном участке	33:06:030116:309
8.	Вид (виды) разрешенного использования	Садоводство
8.1.	Дополнительные сведения об использовании земельного участка	—
9.	Сведения о земельных участках (землях общего пользования, территории общего пользования), посредством которых обеспечивается доступ	Земли (земельные участки) общего пользования
10.	Иные сведения	В ходе выполнения комплексных кадастровых работ выявлено несоответствие фактического местоположения границы земельного участка сведениям, внесенным в ЕГРН. Для приведения сведений ЕГРН о границе земельного участка в соответствие с его фактическим местоположением, необходимо исправить реестровую ошибку и внести в ЕГРН координаты поворотных точек границы данного земельного участка.
4. Пояснения к сведениям об уточняемом земельном участке с кадастровым номером		33:06:030116:130 :
1.	—	

1. Сведения о характерных точках границ уточняемого земельного участка с кадастровым номером 33:06:030116:131 :

Система координат МСК-33, зона 1 Зона № 1

Обозначение характерных точек границ	Координаты, м				Метод определения координат	Формулы, примененные для расчета средней квадратической погрешности определения координат характерных точек границ (Mt), с подставленными в такие формулы значениями и итоговые (вычисленные) значения Mt, м	Описание закрепления точки
	содержатся в Едином государственном реестре недвижимости		определены в результате выполнения комплексных кадастровых работ				
	X	Y	X	Y			
1	2	3	4	5	6	7	8
н259У	—	—	198 914,53	232 713,28	Геодезический метод	√(0,10^2 + 0,01^2) = 0,10	—
н260У	—	—	198 907,45	232 718,43			
н261У	—	—	198 889,50	232 696,48			
н262У	—	—	198 873,76	232 680,60			
н263У	—	—	198 885,21	232 671,85			
н264У	—	—	198 897,88	232 689,76			
н265У	—	—	198 905,62	232 700,69			
н259У	—	—	198 914,53	232 713,28			

2. Сведения о частях границ уточняемого земельного участка с кадастровым номером 33:06:030116:131 :

Обозначение части границ		Горизонтальное проложение (S), м	Описание прохождения части границ	Сведения о согласовании местоположения границ (согласовано/спорное)
от т.	до т.			
1	2	3	4	5
н259У	н260У	8,75	—	согласовано
н260У	н261У	28,35		
н261У	н262У	22,36		
н262У	н263У	14,41		
н263У	н264У	21,94		
н264У	н265У	13,39		
н265У	н259У	15,42		

3. Сведения о характеристиках уточняемого земельного участка с кадастровым номером 33:06:030116:131 :

№ п/п	Наименование характеристики	Значение характеристики
1	2	3

1	2	3
1.	Адрес земельного участка	—
1.1.	Сведения о местоположении земельного участка (при отсутствии адреса) в структурированном в соответствии с федеральной информационной адресной системой виде	Российская Федерация, Владимирская область, город Владимир г.о., Владимир г, Оргтруд мкр., КС N 1 мкр.Оргтруд тер. СНТ, д. 19а
1.2.	Дополнительные сведения о местоположении земельного участка	—
2.	Площадь земельного участка ± величина погрешности определения (вычисления) площади (Р ± ΔР), м²	556 ± 8,00
3.	Формула, примененная для вычисления предельной погрешности определения площади земельного участка, с подставленными значениями и итоговые (вычисленные) значения	3,5*0,10*√(556,00) = 8
4.	Площадь земельного участка согласно сведениям Единого государственного реестра недвижимости (Ркад), м²	556,00
5.	Оценка расхождения Р и Ркад (Р - Ркад), м²	0
6.	Предельный минимальный и максимальный размеры земельного участка (Рмин и Рмакс), м²	Рмин = Рмин = — Рмакс = Рмакс = 1 500
7.	Кадастровый или иной государственный учетный номер (инвентарный) здания, сооружения, объекта незавершенного строительства, расположенного на земельном участке	33:06:030116:238
8.	Вид (виды) разрешенного использования	садоводство
8.1.	Дополнительные сведения об использовании земельного участка	—
9.	Сведения о земельных участках (землях общего пользования, территории общего пользования), посредством которых обеспечивается доступ	Земли (земельные участки) общего пользования
10.	Иные сведения	В ходе выполнения комплексных кадастровых работ выявлено несоответствие фактического местоположения границы земельного участка сведениям, внесенным в ЕГРН. Для приведения сведений ЕГРН о границе земельного участка в соответствие с его фактическим местоположением, необходимо исправить реестровую ошибку и внести в ЕГРН координаты поворотных точек границы данного земельного участка.
4. Пояснения к сведениям об уточняемом земельном участке с кадастровым номером		33:06:030116:131 :
1.	—	

1. Сведения о характерных точках границ уточняемого земельного участка с кадастровым номером 33:06:030116:133 :

Система координат МСК-33, зона 1 Зона № 1

Обозначение характерных точек границ	Координаты, м				Метод определения координат	Формулы, примененные для расчета средней квадратической погрешности определения координат характерных точек границ (Mt), с подставленными в такие формулы значениями и итоговые (вычисленные) значения Mt, м	Описание закрепления точки
	содержатся в Едином государственном реестре недвижимости		определены в результате выполнения комплексных кадастровых работ				
	X	Y	X	Y			
1	2	3	4	5	6	7	8
н308У	—	—	198 949,49	232 684,72	Геодезический метод	√(0,10^2 + 0,01^2) = 0,10	—
н309У	—	—	198 935,67	232 693,82			
н310У	—	—	198 931,13	232 686,57			
н311У	—	—	198 927,38	232 680,05			
н312У	—	—	198 925,46	232 675,91			
н313У	—	—	198 921,86	232 668,15			
н314У	—	—	198 915,37	232 655,14			
н315У	—	—	198 921,21	232 651,75			
н49У	—	—	198 927,70	232 646,33			
н307У	—	—	198 934,67	232 659,62			
н306У	—	—	198 939,39	232 668,68			
н305У	—	—	198 946,63	232 680,66			
н308У	—	—	198 949,49	232 684,72			

2. Сведения о частях границ уточняемого земельного участка с кадастровым номером 33:06:030116:133 :

Обозначение части границ		Горизонтальное проложение (S), м	Описание прохождения части границ	Сведения о согласовании местоположения границ (согласовано/спорное)
от т.	до т.			
1	2	3	4	5
н308У	н309У	16,55	—	согласовано
н309У	н310У	8,55		
н310У	н311У	7,52		
н311У	н312У	4,56		
н312У	н313У	8,55		
н313У	н314У	14,54		

1	2	3	4	5
н314У	н315У	6,75	—	согласовано
н315У	н49У	8,46		
н49У	н307У	15,01		
н307У	н306У	10,22		
н306У	н305У	14,00		
н305У	н308У	4,97		

3. Сведения о характеристиках уточняемого земельного участка с кадастровым номером 33:06:030116:133 :

№ п/п	Наименование характеристики	Значение характеристики
1	2	3
1.	Адрес земельного участка	Российская Федерация, Владимирская область, город Владимир г.о., Владимир г, Оргтруд мкр., КС N 1 мкр.Оргтруд тер. СНТ, з/у 21
1.1.	Сведения о местоположении земельного участка (при отсутствии адреса) в структурированном в соответствии с федеральной информационной адресной системой виде	—
1.2.	Дополнительные сведения о местоположении земельного участка	—
2.	Площадь земельного участка ± величина погрешности определения (вычисления) площади (Р ± ΔР), м²	685 ± 9,00
3.	Формула, примененная для вычисления предельной погрешности определения площади земельного участка, с подставленными значениями и итоговые (вычисленные) значения	3,5*0,10*√(685,00) = 9
4.	Площадь земельного участка согласно сведениям Единого государственного реестра недвижимости (Ркад), м²	685,00
5.	Оценка расхождения Р и Ркад (Р - Ркад), м²	0
6.	Предельный минимальный и максимальный размеры земельного участка (Рмин и Рмакс), м²	Рмин = Рмин = — Рмакс = Рмакс = 1 500
7.	Кадастровый или иной государственный учетный номер (инвентарный) здания, сооружения, объекта незавершенного строительства, расположенного на земельном участке	33:06:030116:427; 33:06:030116:428
8.	Вид (виды) разрешенного использования	садоводство
8.1.	Дополнительные сведения об использовании земельного участка	—

1	2	3
9.	Сведения о земельных участках (землях общего пользования, территории общего пользования), посредством которых обеспечивается доступ	Земли (земельные участки) общего пользования
10.	Иные сведения	В ходе выполнения комплексных кадастровых работ выявлено несоответствие фактического местоположения границы земельного участка сведениям, внесенным в ЕГРН. Для приведения сведений ЕГРН о границе земельного участка в соответствие с его фактическим местоположением, необходимо исправить реестровую ошибку и внести в ЕГРН координаты поворотных точек границы данного земельного участка.

4. Пояснения к сведениям об уточняемом земельном участке с кадастровым номером 33:06:030116:133 :

1.	—

1. Сведения о характерных точках границ уточняемого земельного участка с кадастровым номером 33:06:030116:134 :

Система координат МСК-33, зона 1 Зона № 1

Обозначение характерных точек границ	Координаты, м				Метод определения координат	Формулы, примененные для расчета средней квадратической погрешности определения координат характерных точек границ (Mt), с подставленными в такие формулы значениями и итоговые (вычисленные) значения Mt, м	Описание закрепления точки
	содержатся в Едином государственном реестре недвижимости		определены в результате выполнения комплексных кадастровых работ				
	X	Y	X	Y			
1	2	3	4	5	6	7	8
н47У	—	—	198 959,55	232 670,56	Геодезический метод	√(0,10^2 + 0,01^2) = 0,10	—
н305У	—	—	198 946,63	232 680,66			
н306У	—	—	198 939,39	232 668,68			
н307У	—	—	198 934,67	232 659,62			
н49У	—	—	198 927,70	232 646,33			
н48У	—	—	198 938,70	232 637,62			
н47У	—	—	198 959,55	232 670,56			

2. Сведения о частях границ уточняемого земельного участка с кадастровым номером 33:06:030116:134 :

Обозначение части границ		Горизонтальное проложение (S), м	Описание прохождения части границ	Сведения о согласовании местоположения границ (согласовано/спорное)
от т.	до т.			
1	2	3	4	5
н47У	н305У	16,40	—	согласовано

1	2	3	4	5
н305У	н306У	14,00	—	согласовано
н306У	н307У	10,22		
н307У	н49У	15,01		
н49У	н48У	14,03		
н48У	н47У	38,98		

3. Сведения о характеристиках уточняемого земельного участка с кадастровым номером 33:06:030116:134 :

№ п/п	Наименование характеристики	Значение характеристики
1	2	3
1.	Адрес земельного участка	—
1.1.	Сведения о местоположении земельного участка (при отсутствии адреса) в структурированном в соответствии с федеральной информационной адресной системой виде	Российская Федерация, Владимирская область, город Владимир г.о., Владимир г, Оргтруд мкр., КС N 1 мкр.Оргтруд тер. СНТ, д 22
1.2.	Дополнительные сведения о местоположении земельного участка	—
2.	Площадь земельного участка ± величина погрешности определения (вычисления) площади (Р ± ΔР), м²	600 ± 9,00
3.	Формула, примененная для вычисления предельной погрешности определения площади земельного участка, с подставленными значениями и итоговые (вычисленные) значения	3,5*0,10*√(600,00) = 9
4.	Площадь земельного участка согласно сведениям Единого государственного реестра недвижимости (Ркад), м²	600,00
5.	Оценка расхождения Р и Ркад (Р - Ркад), м²	0
6.	Предельный минимальный и максимальный размеры земельного участка (Рмин и Рмакс), м²	Рмин = Рмин = — Рмакс = Рмакс = 1 500
7.	Кадастровый или иной государственный учетный номер (инвентарный) здания, сооружения, объекта незавершенного строительства, расположенного на земельном участке	33:06:030116:432
8.	Вид (виды) разрешенного использования	садоводство
8.1.	Дополнительные сведения об использовании земельного участка	—
9.	Сведения о земельных участках (землях общего пользования, территории общего пользования), посредством которых обеспечивается доступ	Земли (земельные участки) общего пользования

1	2	3
10.	Иные сведения	В ходе выполнения комплексных кадастровых работ выявлено несоответствие фактического местоположения границы земельного участка сведениям, внесенным в ЕГРН. Для приведения сведений ЕГРН о границе земельного участка в соответствие с его фактическим местоположением, необходимо исправить реестровую ошибку и внести в ЕГРН координаты поворотных точек границы данного земельного участка.

4. Пояснения к сведениям об уточняемом земельном участке с кадастровым номером 33:06:030116:134 :

1.	—

1. Сведения о характерных точках границ уточняемого земельного участка с кадастровым номером 33:06:030116:135 :

Система координат МСК-33, зона 1 Зона № 1

Обозначение характерных точек границ	Координаты, м				Метод определения координат	Формулы, примененные для расчета средней квадратической погрешности определения координат характерных точек границ (Mt), с подставленными в такие формулы значениями и итоговые (вычисленные) значения Mt, м	Описание закрепления точки
	содержатся в Едином государственном реестре недвижимости		определены в результате выполнения комплексных кадастровых работ				
	X	Y	X	Y			
1	2	3	4	5	6	7	8
н153У	—	—	198 970,77	232 661,16	Геодезический метод	√(0,10^2 + 0,01^2) = 0,10	—
н47У	—	—	198 959,55	232 670,56			
н48У	—	—	198 938,70	232 637,62			
н14У	—	—	198 946,37	232 631,98			
н154У	—	—	198 952,60	232 627,82			
н170У	—	—	198 962,71	232 647,27			
н430У	—	—	198 970,34	232 660,41			
н153У	—	—	198 970,77	232 661,16			

2. Сведения о частях границ уточняемого земельного участка с кадастровым номером 33:06:030116:135 :

Обозначение части границ		Горизонтальное проложение (S), м	Описание прохождения части границ	Сведения о согласовании местоположения границ (согласовано/спорное)
от т.	до т.			
1	2	3	4	5
н153У	н47У	14,64	—	согласовано
н47У	н48У	38,98		
н48У	н14У	9,52		

1	2	3	4	5
н14У	н154У	7,49	—	согласовано
н154У	н170У	21,92		
н170У	н430У	15,19		
н430У	н153У	0,86		

3. Сведения о характеристиках уточняемого земельного участка с кадастровым номером 33:06:030116:135 :

№ п/п	Наименование характеристики	Значение характеристики
1	2	3
1.	Адрес земельного участка	—
1.1.	Сведения о местоположении земельного участка (при отсутствии адреса) в структурированном в соответствии с федеральной информационной адресной системой виде	Российская Федерация, Владимирская область, город Владимир г.о., Владимир г, Оргтруд мкр., КС N 1 мкр.Оргтруд тер. СНТ, д 23
1.2.	Дополнительные сведения о местоположении земельного участка	—
2.	Площадь земельного участка ± величина погрешности определения (вычисления) площади (Р ± ΔР), м²	597 ± 9,00
3.	Формула, примененная для вычисления предельной погрешности определения площади земельного участка, с подставленными значениями и итоговые (вычисленные) значения	3,5*0,10*√(597,00) = 9
4.	Площадь земельного участка согласно сведениям Единого государственного реестра недвижимости (Ркад), м²	597,00
5.	Оценка расхождения Р и Ркад (Р - Ркад), м²	0
6.	Предельный минимальный и максимальный размеры земельного участка (Рмин и Рмакс), м²	Рмин = Рмин = — Рмакс = Рмакс = 1 500
7.	Кадастровый или иной государственный учетный номер (инвентарный) здания, сооружения, объекта незавершенного строительства, расположенного на земельном участке	33:06:030116:242
8.	Вид (виды) разрешенного использования	садоводство
8.1.	Дополнительные сведения об использовании земельного участка	—
9.	Сведения о земельных участках (землях общего пользования, территории общего пользования), посредством которых обеспечивается доступ	Земли (земельные участки) общего пользования

1	2	3
10.	Иные сведения	В ходе выполнения комплексных кадастровых работ выявлено несоответствие фактического местоположения границы земельного участка сведениям, внесенным в ЕГРН. Для приведения сведений ЕГРН о границе земельного участка в соответствие с его фактическим местоположением, необходимо исправить реестровую ошибку и внести в ЕГРН координаты поворотных точек границы данного земельного участка.

4. Пояснения к сведениям об уточняемом земельном участке с кадастровым номером 33:06:030116:135:

1.	—

1. Сведения о характерных точках границ уточняемого земельного участка с кадастровым номером 33:06:030116:137:

Система координат МСК-33, зона 1 Зона № 1

Обозначение характерных точек границ	Координаты, м				Метод определения координат	Формулы, примененные для расчета средней квадратической погрешности определения координат характерных точек границ (Mt), с подставленными в такие формулы значениями и итоговые (вычисленные) значения Mt, м	Описание закрепления точки
	содержатся в Едином государственном реестре недвижимости		определены в результате выполнения комплексных кадастровых работ				
	X	Y	X	Y			
1	2	3	4	5	6	7	8
н429У	—	—	198 982,21	232 642,35	Геодезический метод	√(0,10^2 + 0,01^2) = 0,10	—
н430У	—	—	198 970,34	232 660,41			
н153У	—	—	198 970,77	232 661,16			
н170У	—	—	198 962,71	232 647,27			
н154У	—	—	198 952,60	232 627,82			
н303У	—	—	198 953,62	232 627,19			
н302У	—	—	198 952,69	232 625,17			
н426У	—	—	198 957,04	232 622,71			
н425У	—	—	198 962,71	232 620,22			
н424У	—	—	198 969,54	232 617,21			
н429У	—	—	198 982,21	232 642,35			

2. Сведения о частях границ уточняемого земельного участка с кадастровым номером 33:06:030116:137:

Обозначение части границ		Горизонтальное проложение (S), м	Описание прохождения части границ	Сведения о согласовании местоположения границ (согласовано/спорное)
от т.	до т.			
1	2	3	4	5

1	2	3	4	5
н429У	н430У	21,61	—	согласовано
н430У	н153У	0,86		
н153У	н170У	16,06		
н170У	н154У	21,92		
н154У	н303У	1,20		
н303У	н302У	2,22		
н302У	н426У	5,00		
н426У	н425У	6,19		
н425У	н424У	7,46		
н424У	н429У	28,15		

3. Сведения о характеристиках уточняемого земельного участка с кадастровым номером 33:06:030116:137 :

№ п/п	Наименование характеристики	Значение характеристики
1	2	3
1.	Адрес земельного участка	—
1.1.	Сведения о местоположении земельного участка (при отсутствии адреса) в структурированном в соответствии с федеральной информационной адресной системой виде	Российская Федерация, Владимирская область, город Владимир г.о., Владимир г, Оргтруд мкр., КС N 1 мкр.Оргтруд тер. СНТ, уч 24в
1.2.	Дополнительные сведения о местоположении земельного участка	—
2.	Площадь земельного участка ± величина погрешности определения (вычисления) площади (Р ± ΔР), м²	666 ± 9,00
3.	Формула, примененная для вычисления предельной погрешности определения площади земельного участка, с подставленными значениями и итоговые (вычисленные) значения	3,5*0,10*√(666,00) = 9
4.	Площадь земельного участка согласно сведениям Единого государственного реестра недвижимости (Ркад), м²	666,00
5.	Оценка расхождения Р и Ркад (Р - Ркад), м²	0
6.	Предельный минимальный и максимальный размеры земельного участка (Рмин и Рмакс), м²	Рмин = Рмин = — Рмакс = Рмакс = 1 500
7.	Кадастровый или иной государственный учетный номер (инвентарный) здания, сооружения, объекта незавершенного строительства, расположенного на земельном участке	—
8.	Вид (виды) разрешенного использования	садоводство

1	2	3
8.1.	Дополнительные сведения об использовании земельного участка	—
9.	Сведения о земельных участках (землях общего пользования, территории общего пользования), посредством которых обеспечивается доступ	Земли (земельные участки) общего пользования
10.	Иные сведения	В ходе выполнения комплексных кадастровых работ выявлено несоответствие фактического местоположения границы земельного участка сведениям, внесенным в ЕГРН. Для приведения сведений ЕГРН о границе земельного участка в соответствие с его фактическим местоположением, необходимо исправить реестровую ошибку и внести в ЕГРН координаты поворотных точек границы данного земельного участка.

4. Пояснения к сведениям об уточняемом земельном участке с кадастровым номером 33:06:030116:137 :

1.	—

1. Сведения о характерных точках границ уточняемого земельного участка с кадастровым номером 33:06:030116:139 :

Система координат МСК-33, зона 1 Зона № 1

Обозначение характерных точек границ	Координаты, м				Метод определения координат	Формулы, примененные для расчета средней квадратической погрешности определения координат характерных точек границ (Mt), с подставленными в такие формулы значениями и итоговые (вычисленные) значения Mt, м	Описание закрепления точки
	содержатся в Едином государственном реестре недвижимости		определены в результате выполнения комплексных кадастровых работ				
	X	Y	X	Y			
1	2	3	4	5	6	7	8
н49У	—	—	198 927,70	232 646,33	Геодезический метод	√(0,10^2 + 0,01^2) = 0,10	—
н50У	—	—	198 906,71	232 616,49			
н51У	—	—	198 914,52	232 609,41			
н52У	—	—	198 927,53	232 624,21			
н48У	—	—	198 938,70	232 637,62			
н49У	—	—	198 927,70	232 646,33			

2. Сведения о частях границ уточняемого земельного участка с кадастровым номером 33:06:030116:139 :

Обозначение части границ		Горизонтальное проложение (S), м	Описание прохождения части границ	Сведения о согласовании местоположения границ (согласовано/спорное)
от т.	до т.			
1	2	3	4	5
н49У	н50У	36,48	—	согласовано

1	2	3	4	5
н50У	н51У	10,54	—	согласовано
н51У	н52У	19,71		
н52У	н48У	17,45		
н48У	н49У	14,03		

3. Сведения о характеристиках уточняемого земельного участка с кадастровым номером 33:06:030116:139 :

№ п/п	Наименование характеристики	Значение характеристики
1	2	3
1.	Адрес земельного участка	—
1.1.	Сведения о местоположении земельного участка (при отсутствии адреса) в структурированном в соответствии с федеральной информационной адресной системой виде	Российская Федерация, Владимирская область, город Владимир г.о., Владимир г, Оргтруд мкр., КС N 1 мкр.Оргтруд тер. СНТ, д 25
1.2.	Дополнительные сведения о местоположении земельного участка	—
2.	Площадь земельного участка ± величина погрешности определения (вычисления) площади (Р ± ΔР), м²	456 ± 7,00
3.	Формула, примененная для вычисления предельной погрешности определения площади земельного участка, с подставленными значениями и итоговые (вычисленные) значения	3,5*0,10*√(456,00) = 7
4.	Площадь земельного участка согласно сведениям Единого государственного реестра недвижимости (Ркад), м²	456,00
5.	Оценка расхождения Р и Ркад (Р - Ркад), м²	0
6.	Предельный минимальный и максимальный размеры земельного участка (Рмин и Рмакс), м²	Рмин = Рмин = — Рмакс = Рмакс = 1 500
7.	Кадастровый или иной государственный учетный номер (инвентарный) здания, сооружения, объекта незавершенного строительства, расположенного на земельном участке	33:06:030116:211
8.	Вид (виды) разрешенного использования	садоводство
8.1.	Дополнительные сведения об использовании земельного участка	—
9.	Сведения о земельных участках (землях общего пользования, территории общего пользования), посредством которых обеспечивается доступ	Земли (земельные участки) общего пользования

1	2	3
10.	Иные сведения	В ходе выполнения комплексных кадастровых работ выявлено несоответствие фактического местоположения границы земельного участка сведениям, внесенным в ЕГРН. Для приведения сведений ЕГРН о границе земельного участка в соответствие с его фактическим местоположением, необходимо исправить реестровую ошибку и внести в ЕГРН координаты поворотных точек границы данного земельного участка.

4. Пояснения к сведениям об уточняемом земельном участке с кадастровым номером 33:06:030116:139 :

1.	—

1. Сведения о характерных точках границ уточняемого земельного участка с кадастровым номером 33:06:030116:14 :

Система координат МСК-33, зона 1 Зона № 1

Обозначение характерных точек границ	Координаты, м				Метод определения координат	Формулы, примененные для расчета средней квадратической погрешности определения координат характерных точек границ (Mt), с подставленными в такие формулы значениями и итоговые (вычисленные) значения Mt, м	Описание закрепления точки
	содержатся в Едином государственном реестре недвижимости		определены в результате выполнения комплексных кадастровых работ				
	X	Y	X	Y			
1	2	3	4	5	6	7	8
н53У	—	—	198 580,86	233 006,60	Геодезический метод	√(0,10^2 + 0,01^2) = 0,10	—
н54У	—	—	198 586,54	233 022,98			
н55У	—	—	198 592,62	233 037,34			
н56У	—	—	198 576,94	233 045,34			
н57У	—	—	198 568,15	233 029,36			
н58У	—	—	198 562,18	233 011,76			
н53У	—	—	198 580,86	233 006,60			

2. Сведения о частях границ уточняемого земельного участка с кадастровым номером 33:06:030116:14 :

Обозначение части границ		Горизонтальное проложение (S), м	Описание прохождения части границ	Сведения о согласовании местоположения границ (согласовано/спорное)
от т.	до т.			
1	2	3	4	5
н53У	н54У	17,34	—	согласовано
н54У	н55У	15,59		
н55У	н56У	17,60		
н56У	н57У	18,24		

1	2	3	4	5
н57У	н58У	18,58	—	согласовано
н58У	н53У	19,38		

3. Сведения о характеристиках уточняемого земельного участка с кадастровым номером 33:06:030116:14 :

№ п/п	Наименование характеристики	Значение характеристики
1	2	3
1.	Адрес земельного участка	—
1.1.	Сведения о местоположении земельного участка (при отсутствии адреса) в структурированном в соответствии с федеральной информационной адресной системой виде	Российская Федерация, Владимирская область, город Владимир г.о., Владимир г, Оргтруд мкр., КС N 1 мкр.Оргтруд тер. СНТ, уч 51
1.2.	Дополнительные сведения о местоположении земельного участка	—
2.	Площадь земельного участка ± величина погрешности определения (вычисления) площади (Р ± ΔР), м²	660 ± 9,00
3.	Формула, примененная для вычисления предельной погрешности определения площади земельного участка, с подставленными значениями и итоговые (вычисленные) значения	3,5*0,10*√(660,00) = 9
4.	Площадь земельного участка согласно сведениям Единого государственного реестра недвижимости (Ркад), м²	660,00
5.	Оценка расхождения Р и Ркад (Р - Ркад), м²	0
6.	Предельный минимальный и максимальный размеры земельного участка (Рмин и Рмакс), м²	Рмин = Рмин = — Рмакс = Рмакс = 1 500
7.	Кадастровый или иной государственный учетный номер (инвентарный) здания, сооружения, объекта незавершенного строительства, расположенного на земельном участке	33:06:030116:220
8.	Вид (виды) разрешенного использования	Для ведения садоводства
8.1.	Дополнительные сведения об использовании земельного участка	—
9.	Сведения о земельных участках (землях общего пользования, территории общего пользования), посредством которых обеспечивается доступ	Земли (земельные участки) общего пользования

1	2	3
10.	Иные сведения	В ходе выполнения комплексных кадастровых работ выявлено несоответствие фактического местоположения границы земельного участка сведениям, внесенным в ЕГРН. Для приведения сведений ЕГРН о границе земельного участка в соответствие с его фактическим местоположением, необходимо исправить реестровую ошибку и внести в ЕГРН координаты поворотных точек границы данного земельного участка.

4. Пояснения к сведениям об уточняемом земельном участке с кадастровым номером 33:06:030116:14 :

1.	—

1. Сведения о характерных точках границ уточняемого земельного участка с кадастровым номером 33:06:030116:141 :

Система координат МСК-33, зона 1 Зона № 1

Обозначение характерных точек границ	Координаты, м				Метод определения координат	Формулы, примененные для расчета средней квадратической погрешности определения координат характерных точек границ (Mt), с подставленными в такие формулы значениями и итоговые (вычисленные) значения Mt, м	Описание закрепления точки
	содержатся в Едином государственном реестре недвижимости		определены в результате выполнения комплексных кадастровых работ				
	X	Y	X	Y			
1	2	3	4	5	6	7	8
н59У	—	—	198 914,22	232 655,13	Геодезический метод	√(0,10^2 + 0,01^2) = 0,10	—
н155У	—	—	198 905,37	232 661,61			
н156У	—	—	198 883,73	232 631,72			
н60У	—	—	198 882,54	232 630,25			
н61У	—	—	198 894,16	232 622,43			
н171У	—	—	198 907,99	232 643,53			
н59У	—	—	198 914,22	232 655,13			

2. Сведения о частях границ уточняемого земельного участка с кадастровым номером 33:06:030116:141 :

Обозначение части границ		Горизонтальное проложение (S), м	Описание прохождения части границ	Сведения о согласовании местоположения границ (согласовано/спорное)
от т.	до т.			
1	2	3	4	5
н59У	н155У	10,97	—	согласовано
н155У	н156У	36,90		
н156У	н60У	1,89		
н60У	н61У	14,01		

1	2	3	4	5
н61У	н171У	25,23	—	согласовано
н171У	н59У	13,17		

3. Сведения о характеристиках уточняемого земельного участка с кадастровым номером 33:06:030116:141 :

№ п/п	Наименование характеристики	Значение характеристики
1	2	3
1.	Адрес земельного участка	—
1.1.	Сведения о местоположении земельного участка (при отсутствии адреса) в структурированном в соответствии с федеральной информационной адресной системой виде	Российская Федерация, Владимирская область, город Владимир г.о., Владимир г, Оргтруд мкр., КС N 1 мкр.Оргтруд тер. СНТ, уч 27
1.2.	Дополнительные сведения о местоположении земельного участка	—
2.	Площадь земельного участка ± величина погрешности определения (вычисления) площади (Р ± ΔР), м²	494 ± 8,00
3.	Формула, примененная для вычисления предельной погрешности определения площади земельного участка, с подставленными значениями и итоговые (вычисленные) значения	3,5*0,10*√(494,00) = 8
4.	Площадь земельного участка согласно сведениям Единого государственного реестра недвижимости (Ркад), м²	494,00
5.	Оценка расхождения Р и Ркад (Р - Ркад), м²	0
6.	Предельный минимальный и максимальный размеры земельного участка (Рмин и Рмакс), м²	Рмин = Рмин = — Рмакс = Рмакс = 1 500
7.	Кадастровый или иной государственный учетный номер (инвентарный) здания, сооружения, объекта незавершенного строительства, расположенного на земельном участке	33:06:030116:300
8.	Вид (виды) разрешенного использования	Для ведения садоводства
8.1.	Дополнительные сведения об использовании земельного участка	—
9.	Сведения о земельных участках (землях общего пользования, территории общего пользования), посредством которых обеспечивается доступ	Земли (земельные участки) общего пользования

1	2	3
10.	Иные сведения	В ходе выполнения комплексных кадастровых работ выявлено несоответствие фактического местоположения границы земельного участка сведениям, внесенным в ЕГРН. Для приведения сведений ЕГРН о границе земельного участка в соответствие с его фактическим местоположением, необходимо исправить реестровую ошибку и внести в ЕГРН координаты поворотных точек границы данного земельного участка.

4. Пояснения к сведениям об уточняемом земельном участке с кадастровым номером 33:06:030116:141 :

1.	—

1. Сведения о характерных точках границ уточняемого земельного участка с кадастровым номером 33:06:030116:142 :

Система координат МСК-33, зона 1 Зона № 1

Обозначение характерных точек границ	Координаты, м				Метод определения координат	Формулы, примененные для расчета средней квадратической погрешности определения координат характерных точек границ (Mt), с подставленными в такие формулы значениями и итоговые (вычисленные) значения Mt, м	Описание закрепления точки
	содержатся в Едином государственном реестре недвижимости		определены в результате выполнения комплексных кадастровых работ				
	X	Y	X	Y			
1	2	3	4	5	6	7	8
н262У	—	—	198 873,76	232 680,60	Геодезический метод	√(0,10^2 + 0,01^2) = 0,10	—
н274У	—	—	198 871,77	232 677,47			
н275У	—	—	198 869,40	232 678,08			
н276У	—	—	198 862,14	232 666,53			
н277У	—	—	198 855,34	232 654,78			
н278У	—	—	198 871,88	232 640,71			
н279У	—	—	198 892,42	232 666,15			
н263У	—	—	198 885,21	232 671,85			
н262У	—	—	198 873,76	232 680,60			

2. Сведения о частях границ уточняемого земельного участка с кадастровым номером 33:06:030116:142 :

Обозначение части границ		Горизонтальное проложение (S), м	Описание прохождения части границ	Сведения о согласовании местоположения границ (согласовано/спорное)
от т.	до т.			
1	2	3	4	5
н262У	н274У	3,71	—	согласовано
н274У	н275У	2,45		

1	2	3	4	5
н275У	н276У	13,64	—	согласовано
н276У	н277У	13,58		
н277У	н278У	21,71		
н278У	н279У	32,70		
н279У	н263У	9,19		
н263У	н262У	14,41		

3. Сведения о характеристиках уточняемого земельного участка с кадастровым номером 33:06:030116:142 :

№ п/п	Наименование характеристики	Значение характеристики
1	2	3
1.	Адрес земельного участка	—
1.1.	Сведения о местоположении земельного участка (при отсутствии адреса) в структурированном в соответствии с федеральной информационной адресной системой виде	Российская Федерация, Владимирская область, город Владимир г.о., Владимир г, Оргтруд мкр., КС N 1 мкр.Оргтруд тер. СНТ, д. 29
1.2.	Дополнительные сведения о местоположении земельного участка	—
2.	Площадь земельного участка ± величина погрешности определения (вычисления) площади (Р ± ΔР), м²	762 ± 10,00
3.	Формула, примененная для вычисления предельной погрешности определения площади земельного участка, с подставленными значениями и итоговые (вычисленные) значения	3,5*0,10*√(762,00) = 10
4.	Площадь земельного участка согласно сведениям Единого государственного реестра недвижимости (Ркад), м²	762,00
5.	Оценка расхождения Р и Ркад (Р - Ркад), м²	0
6.	Предельный минимальный и максимальный размеры земельного участка (Рмин и Рмакс), м²	Рмин = Рмин = — Рмакс = Рмакс = 1 500
7.	Кадастровый или иной государственный учетный номер (инвентарный) здания, сооружения, объекта незавершенного строительства, расположенного на земельном участке	—
8.	Вид (виды) разрешенного использования	садоводство
8.1.	Дополнительные сведения об использовании земельного участка	—
9.	Сведения о земельных участках (землях общего пользования, территории общего пользования), посредством которых обеспечивается доступ	Земли (земельные участки) общего пользования

1	2	3
10.	Иные сведения	В ходе выполнения комплексных кадастровых работ выявлено несоответствие фактического местоположения границы земельного участка сведениям, внесенным в ЕГРН. Для приведения сведений ЕГРН о границе земельного участка в соответствие с его фактическим местоположением, необходимо исправить реестровую ошибку и внести в ЕГРН координаты поворотных точек границы данного земельного участка.

4. Пояснения к сведениям об уточняемом земельном участке с кадастровым номером 33:06:030116:142 :

1.	—

1. Сведения о характерных точках границ уточняемого земельного участка с кадастровым номером 33:06:030116:143 :

Система координат МСК-33, зона 1 Зона № 1

Обозначение характерных точек границ	Координаты, м				Метод определения координат	Формулы, примененные для расчета средней квадратической погрешности определения координат характерных точек границ (Mt), с подставленными в такие формулы значениями и итоговые (вычисленные) значения Mt, м	Описание закрепления точки
	содержатся в Едином государственном реестре недвижимости		определены в результате выполнения комплексных кадастровых работ				
	X	Y	X	Y			
1	2	3	4	5	6	7	8
н275У	—	—	198 869,40	232 678,08	Геодезический метод	√(0,10^2 + 0,01^2) = 0,10	—
н286У	—	—	198 866,47	232 679,68			
н287У	—	—	198 858,11	232 684,84			
н145У	—	—	198 850,84	232 689,92			
н144У	—	—	198 835,24	232 665,35			
н288У	—	—	198 853,95	232 652,37			
н277У	—	—	198 855,34	232 654,78			
н276У	—	—	198 862,14	232 666,53			
н275У	—	—	198 869,40	232 678,08			

2. Сведения о частях границ уточняемого земельного участка с кадастровым номером 33:06:030116:143 :

Обозначение части границ		Горизонтальное проложение (S), м	Описание прохождения части границ	Сведения о согласовании местоположения границ (согласовано/спорное)
от т.	до т.			
1	2	3	4	5
н275У	н286У	3,34	—	согласовано
н286У	н287У	9,82		

1	2	3	4	5
н287У	н145У	8,87	—	согласовано
н145У	н144У	29,10		
н144У	н288У	22,77		
н288У	н277У	2,78		
н277У	н276У	13,58		
н276У	н275У	13,64		

3. Сведения о характеристиках уточняемого земельного участка с кадастровым номером 33:06:030116:143 :

№ п/п	Наименование характеристики	Значение характеристики
1	2	3
1.	Адрес земельного участка	—
1.1.	Сведения о местоположении земельного участка (при отсутствии адреса) в структурированном в соответствии с федеральной информационной адресной системой виде	Российская Федерация, Владимирская область, город Владимир г.о., Владимир г, Оргтруд мкр., КС N 1 мкр.Оргтруд тер. СНТ, д. 30
1.2.	Дополнительные сведения о местоположении земельного участка	—
2.	Площадь земельного участка ± величина погрешности определения (вычисления) площади (Р ± ΔР), м²	652 ± 9,00
3.	Формула, примененная для вычисления предельной погрешности определения площади земельного участка, с подставленными значениями и итоговые (вычисленные) значения	3,5*0,10*√(652,00) = 9
4.	Площадь земельного участка согласно сведениям Единого государственного реестра недвижимости (Ркад), м²	652,00
5.	Оценка расхождения Р и Ркад (Р - Ркад), м²	0
6.	Предельный минимальный и максимальный размеры земельного участка (Рмин и Рмакс), м²	Рмин = Рмин = — Рмакс = Рмакс = 1 500
7.	Кадастровый или иной государственный учетный номер (инвентарный) здания, сооружения, объекта незавершенного строительства, расположенного на земельном участке	33:06:030116:213
8.	Вид (виды) разрешенного использования	садоводство
8.1.	Дополнительные сведения об использовании земельного участка	—
9.	Сведения о земельных участках (землях общего пользования, территории общего пользования), посредством которых обеспечивается доступ	Земли (земельные участки) общего пользования

1	2	3
10.	Иные сведения	В ходе выполнения комплексных кадастровых работ выявлено несоответствие фактического местоположения границы земельного участка сведениям, внесенным в ЕГРН. Для приведения сведений ЕГРН о границе земельного участка в соответствие с его фактическим местоположением, необходимо исправить реестровую ошибку и внести в ЕГРН координаты поворотных точек границы данного земельного участка.

4. Пояснения к сведениям об уточняемом земельном участке с кадастровым номером 33:06:030116:143 :

1.	—

1. Сведения о характерных точках границ уточняемого земельного участка с кадастровым номером 33:06:030116:144 :

Система координат МСК-33, зона 1 Зона № 1

Обозначение характерных точек границ	Координаты, м				Метод определения координат	Формулы, примененные для расчета средней квадратической погрешности определения координат характерных точек границ (Mt), с подставленными в такие формулы значениями и итоговые (вычисленные) значения Mt, м	Описание закрепления точки
	содержатся в Едином государственном реестре недвижимости		определены в результате выполнения комплексных кадастровых работ				
	X	Y	X	Y			
1	2	3	4	5	6	7	8
н325У	—	—	198 684,23	232 830,88	Геодезический метод	√(0,10^2 + 0,01^2) = 0,10	—
н335У	—	—	198 673,85	232 839,43			
н323У	—	—	198 664,24	232 840,74			
н336У	—	—	198 641,57	232 814,85			
н337У	—	—	198 656,43	232 800,28			
н330У	—	—	198 657,38	232 801,17			
н329У	—	—	198 658,89	232 802,57			
н328У	—	—	198 662,15	232 806,56			
н327У	—	—	198 673,76	232 818,47			
н326У	—	—	198 681,12	232 827,11			
н325У	—	—	198 684,23	232 830,88			

2. Сведения о частях границ уточняемого земельного участка с кадастровым номером 33:06:030116:144 :

Обозначение части границ		Горизонтальное проложение (S), м	Описание прохождения части границ	Сведения о согласовании местоположения границ (согласовано/спорное)
от т.	до т.			
1	2	3	4	5

1	2	3	4	5
н325У	н335У	13,45	—	согласовано
н335У	н323У	9,70		
н323У	н336У	34,41		
н336У	н337У	20,81		
н337У	н330У	1,30		
н330У	н329У	2,06		
н329У	н328У	5,15		
н328У	н327У	16,63		
н327У	н326У	11,35		
н326У	н325У	4,89		

3. Сведения о характеристиках уточняемого земельного участка с кадастровым номером 33:06:030116:144 :

№ п/п	Наименование характеристики	Значение характеристики
1	2	3
1.	Адрес земельного участка	—
1.1.	Сведения о местоположении земельного участка (при отсутствии адреса) в структурированном в соответствии с федеральной информационной адресной системой виде	Российская Федерация, Владимирская область, город Владимир г.о., Владимир г, Оргтруд мкр., КС N 1 мкр.Оргтруд тер. СНТ, уч 41
1.2.	Дополнительные сведения о местоположении земельного участка	—
2.	Площадь земельного участка ± величина погрешности определения (вычисления) площади (Р ± ΔР), м²	846 ± 10,00
3.	Формула, примененная для вычисления предельной погрешности определения площади земельного участка, с подставленными значениями и итоговые (вычисленные) значения	3,5*0,10*√(846,00) = 10
4.	Площадь земельного участка согласно сведениям Единого государственного реестра недвижимости (Ркад), м²	846,00
5.	Оценка расхождения Р и Ркад (Р - Ркад), м²	0
6.	Предельный минимальный и максимальный размеры земельного участка (Рмин и Рмакс), м²	Рмин = Рмин = — Рмакс = Рмакс = 1 500
7.	Кадастровый или иной государственный учетный номер (инвентарный) здания, сооружения, объекта незавершенного строительства, расположенного на земельном участке	33:06:030116:253
8.	Вид (виды) разрешенного использования	Для садоводства

1	2	3
8.1.	Дополнительные сведения об использовании земельного участка	—
9.	Сведения о земельных участках (землях общего пользования, территории общего пользования), посредством которых обеспечивается доступ	Земли (земельные участки) общего пользования
10.	Иные сведения	В ходе выполнения комплексных кадастровых работ выявлено несоответствие фактического местоположения границы земельного участка сведениям, внесенным в ЕГРН. Для приведения сведений ЕГРН о границе земельного участка в соответствие с его фактическим местоположением, необходимо исправить реестровую ошибку и внести в ЕГРН координаты поворотных точек границы данного земельного участка.

4. Пояснения к сведениям об уточняемом земельном участке с кадастровым номером 33:06:030116:144 :

1.	—

1. Сведения о характерных точках границ уточняемого земельного участка с кадастровым номером 33:06:030116:145 :

Система координат МСК-33, зона 1 Зона № 1

Обозначение характерных точек границ	Координаты, м				Метод определения координат	Формулы, примененные для расчета средней квадратической погрешности определения координат характерных точек границ (Mt), с подставленными в такие формулы значениями и итоговые (вычисленные) значения Mt, м	Описание закрепления точки
	содержатся в Едином государственном реестре недвижимости		определены в результате выполнения комплексных кадастровых работ				
	X	Y	X	Y			
1	2	3	4	5	6	7	8
н62У	—	—	198 594,08	232 899,23	Геодезический метод	√(0,10^2 + 0,01^2) = 0,10	—
н157У	—	—	198 600,58	232 905,53			
н190У	—	—	198 607,76	232 915,69			
н63У	—	—	198 612,71	232 921,18			
н191У	—	—	198 607,79	232 925,56			
н188У	—	—	198 598,22	232 934,55			
н192У	—	—	198 595,12	232 937,47			
н64У	—	—	198 593,33	232 939,90			
н65У	—	—	198 590,56	232 937,72			
н66У	—	—	198 588,01	232 935,42			
н189У	—	—	198 585,71	232 932,50			

1	2	3	4	5	6	7	8
н67У	—	—	198 584,30	232 929,95	Геодезический метод	√(0,10^2 + 0,01^2) = 0,10	—
н68У	—	—	198 583,37	232 926,58			
н69У	—	—	198 583,85	232 921,28			
н70У	—	—	198 584,53	232 918,15			
н71У	—	—	198 586,78	232 912,37			
н72У	—	—	198 589,71	232 906,19			
н73У	—	—	198 591,89	232 902,47			
н74У	—	—	198 592,90	232 900,58			
н62У	—	—	198 594,08	232 899,23			

2. Сведения о частях границ уточняемого земельного участка с кадастровым номером 33:06:030116:145 :

Обозначение части границ		Горизонтальное проложение (S), м	Описание прохождения части границ	Сведения о согласовании местоположения границ (согласовано/спорное)
от т.	до т.			
1	2	3	4	5
н62У	н157У	9,05	—	согласовано
н157У	н190У	12,44		
н190У	н63У	7,39		
н63У	н191У	6,59		
н191У	н188У	13,13		
н188У	н192У	4,26		
н192У	н64У	3,02		
н64У	н65У	3,52		
н65У	н66У	3,43		
н66У	н189У	3,72		
н189У	н67У	2,91		
н67У	н68У	3,50		
н68У	н69У	5,32		
н69У	н70У	3,20		
н70У	н71У	6,20		
н71У	н72У	6,84		
н72У	н73У	4,31		
н73У	н74У	2,14		
н74У	н62У	1,79		

3. Сведения о характеристиках уточняемого земельного участка с кадастровым номером		33:06:030116:145 :
№ п/п	Наименование характеристики	Значение характеристики
1	2	3
1.	Адрес земельного участка	—
1.1.	Сведения о местоположении земельного участка (при отсутствии адреса) в структурированном в соответствии с федеральной информационной адресной системой виде	Российская Федерация, Владимирская область, город Владимир г.о., Владимир г, Оргтруд мкр., КС N 1 мкр.Оргтруд тер. СНТ, уч 45
1.2.	Дополнительные сведения о местоположении земельного участка	—
2.	Площадь земельного участка ± величина погрешности определения (вычисления) площади (Р ± ΔР), м²	652 ± 9,00
3.	Формула, примененная для вычисления предельной погрешности определения площади земельного участка, с подставленными значениями и итоговые (вычисленные) значения	3,5*0,10*√(652,00) = 9
4.	Площадь земельного участка согласно сведениям Единого государственного реестра недвижимости (Ркад), м²	685,00
5.	Оценка расхождения Р и Ркад (Р - Ркад), м²	33
6.	Предельный минимальный и максимальный размеры земельного участка (Рмин и Рмакс), м²	Рмин = — Рмакс = —
7.	Кадастровый или иной государственный учетный номер (инвентарный) здания, сооружения, объекта незавершенного строительства, расположенного на земельном участке	33:06:030116:256
8.	Вид (виды) разрешенного использования	для ведения личного подсобного хозяйства
8.1.	Дополнительные сведения об использовании земельного участка	—
9.	Сведения о земельных участках (землях общего пользования, территории общего пользования), посредством которых обеспечивается доступ	Земли (земельные участки) общего пользования
10.	Иные сведения	В ходе выполнения комплексных кадастровых работ выявлено несоответствие фактического местоположения границы земельного участка сведениям, внесенным в ЕГРН. Для приведения сведений ЕГРН о границе земельного участка в соответствие с его фактическим местоположением, необходимо исправить реестровую ошибку и внести в ЕГРН координаты поворотных точек границы данного земельного участка.
4. Пояснения к сведениям об уточняемом земельном участке с кадастровым номером		33:06:030116:145 :
1.	—	

1. Сведения о характерных точках границ уточняемого земельного участка с кадастровым номером 33:06:030116:147 :

Система координат МСК-33, зона 1 Зона № 1

Обозначение характерных точек границ	Координаты, м				Метод определения координат	Формулы, примененные для расчета средней квадратической погрешности определения координат характерных точек границ (Mt), с подставленными в такие формулы значениями и итоговые (вычисленные) значения Mt, м	Описание закрепления точки
	содержатся в Едином государственном реестре недвижимости		определены в результате выполнения комплексных кадастровых работ				
	X	Y	X	Y			
1	2	3	4	5	6	7	8
н75У	—	—	198 577,21	232 984,48	Геодезический метод	√(0,10^2 + 0,01^2) = 0,10	—
н53У	—	—	198 580,86	233 006,60			
н58У	—	—	198 562,18	233 011,76			
н76У	—	—	198 559,79	232 989,12			
н75У	—	—	198 577,21	232 984,48			

2. Сведения о частях границ уточняемого земельного участка с кадастровым номером 33:06:030116:147 :

Обозначение части границ		Горизонтальное проложение (S), м	Описание прохождения части границ	Сведения о согласовании местоположения границ (согласовано/спорное)
от т.	до т.			
1	2	3	4	5
н75У	н53У	22,42	—	согласовано
н53У	н58У	19,38		
н58У	н76У	22,77		
н76У	н75У	18,03		

3. Сведения о характеристиках уточняемого земельного участка с кадастровым номером 33:06:030116:147 :

№ п/п	Наименование характеристики	Значение характеристики
1	2	3
1.	Адрес земельного участка	—
1.1.	Сведения о местоположении земельного участка (при отсутствии адреса) в структурированном в соответствии с федеральной информационной адресной системой виде	Российская Федерация, Владимирская область, город Владимир г.о., Владимир г, Оргтруд мкр., КС N 1 мкр.Оргтруд тер. СНТ, д. 52
1.2.	Дополнительные сведения о местоположении земельного участка	—

1	2	3
2.	Площадь земельного участка ± величина погрешности определения (вычисления) площади (Р ± ΔР), м²	419 ± 7,00
3.	Формула, примененная для вычисления предельной погрешности определения площади земельного участка, с подставленными значениями и итоговые (вычисленные) значения	3,5*0,10*√(419,00) = 7
4.	Площадь земельного участка согласно сведениям Единого государственного реестра недвижимости (Ркад), м²	419,00
5.	Оценка расхождения Р и Ркад (Р - Ркад), м²	0
6.	Предельный минимальный и максимальный размеры земельного участка (Рмин и Рмакс), м²	Рмин = Рмин = — Рмакс = Рмакс = 1 500
7.	Кадастровый или иной государственный учетный номер (инвентарный) здания, сооружения, объекта незавершенного строительства, расположенного на земельном участке	33:06:030116:262
8.	Вид (виды) разрешенного использования	садоводство
8.1.	Дополнительные сведения об использовании земельного участка	—
9.	Сведения о земельных участках (землях общего пользования, территории общего пользования), посредством которых обеспечивается доступ	Земли (земельные участки) общего пользования
10.	Иные сведения	В ходе выполнения комплексных кадастровых работ выявлено несоответствие фактического местоположения границы земельного участка сведениям, внесенным в ЕГРН. Для приведения сведений ЕГРН о границе земельного участка в соответствие с его фактическим местоположением, необходимо исправить реестровую ошибку и внести в ЕГРН координаты поворотных точек границы данного земельного участка.
4. Пояснения к сведениям об уточняемом земельном участке с кадастровым номером		33:06:030116:147 :
1.	—	

1. Сведения о характерных точках границ уточняемого земельного участка с кадастровым номером 33:06:030116:148 :

Система координат МСК-33, зона 1 Зона № 1

Обозначение характерных точек границ	Координаты, м				Метод определения координат	Формулы, примененные для расчета средней квадратической погрешности определения координат характерных точек границ (Mt), с подставленными в такие формулы значениями и итоговые (вычисленные) значения Mt, м	Описание закрепления точки
	содержатся в Едином государственном реестре недвижимости		определены в результате выполнения комплексных кадастровых работ				
	X	Y	X	Y			
1	2	3	4	5	6	7	8
н77У	—	—	198 565,93	232 954,41	Геодезический метод	√(0,10^2 + 0,01^2) = 0,10	—
н78У	—	—	198 570,77	232 964,72			
н79У	—	—	198 574,37	232 974,76			
н75У	—	—	198 577,21	232 984,48			
н76У	—	—	198 559,79	232 989,12			
н80У	—	—	198 558,05	232 968,49			
н81У	—	—	198 555,65	232 958,66			
н77У	—	—	198 565,93	232 954,41			

2. Сведения о частях границ уточняемого земельного участка с кадастровым номером 33:06:030116:148 :

Обозначение части границ		Горизонтальное проложение (S), м	Описание прохождения части границ	Сведения о согласовании местоположения границ (согласовано/спорное)
от т.	до т.			
1	2	3	4	5
н77У	н78У	11,39	—	согласовано
н78У	н79У	10,67		
н79У	н75У	10,13		
н75У	н76У	18,03		
н76У	н80У	20,70		
н80У	н81У	10,12		
н81У	н77У	11,12		

3. Сведения о характеристиках уточняемого земельного участка с кадастровым номером 33:06:030116:148 :

№ п/п	Наименование характеристики	Значение характеристики
1	2	3

1	2	3
1.	Адрес земельного участка	—
1.1.	Сведения о местоположении земельного участка (при отсутствии адреса) в структурированном в соответствии с федеральной информационной адресной системой виде	Российская Федерация, Владимирская область, город Владимир г.о., Владимир г, Оргтруд мкр., КС N 1 мкр.Оргтруд тер. СНТ, д. 53
1.2.	Дополнительные сведения о местоположении земельного участка	—
2.	Площадь земельного участка ± величина погрешности определения (вычисления) площади (Р ± ΔР), м²	455 ± 7,00
3.	Формула, примененная для вычисления предельной погрешности определения площади земельного участка, с подставленными значениями и итоговые (вычисленные) значения	3,5*0,10*√(455,00) = 7
4.	Площадь земельного участка согласно сведениям Единого государственного реестра недвижимости (Ркад), м²	455,00
5.	Оценка расхождения Р и Ркад (Р - Ркад), м²	0
6.	Предельный минимальный и максимальный размеры земельного участка (Рмин и Рмакс), м²	Рмин = Рмин = — Рмакс = Рмакс = 1 500
7.	Кадастровый или иной государственный учетный номер (инвентарный) здания, сооружения, объекта незавершенного строительства, расположенного на земельном участке	33:06:030116:263
8.	Вид (виды) разрешенного использования	садоводство
8.1.	Дополнительные сведения об использовании земельного участка	—
9.	Сведения о земельных участках (землях общего пользования, территории общего пользования), посредством которых обеспечивается доступ	Земли (земельные участки) общего пользования
10.	Иные сведения	В ходе выполнения комплексных кадастровых работ выявлено несоответствие фактического местоположения границы земельного участка сведениям, внесенным в ЕГРН. Для приведения сведений ЕГРН о границе земельного участка в соответствие с его фактическим местоположением, необходимо исправить реестровую ошибку и внести в ЕГРН координаты поворотных точек границы данного земельного участка.
4. Пояснения к сведениям об уточняемом земельном участке с кадастровым номером		33:06:030116:148 :
1.	—	

1. Сведения о характерных точках границ уточняемого земельного участка с кадастровым номером 33:06:030116:15 :

Система координат МСК-33, зона 1 Зона № 1

Обозначение характерных точек границ	Координаты, м				Метод определения координат	Формулы, примененные для расчета средней квадратической погрешности определения координат характерных точек границ (Mt), с подставленными в такие формулы значениями и итоговые (вычисленные) значения Mt, м	Описание закрепления точки
	содержатся в Едином государственном реестре недвижимости		определены в результате выполнения комплексных кадастровых работ				
	X	Y	X	Y			
1	2	3	4	5	6	7	8
н82У	—	—	198 634,81	232 946,88	Геодезический метод	√(0,10^2 + 0,01^2) = 0,10	—
н63У	—	—	198 612,71	232 921,18			
н190У	—	—	198 607,76	232 915,69			
н157У	—	—	198 600,58	232 905,53			
н453У	—	—	198 615,85	232 894,64			
н452У	—	—	198 620,09	232 899,33			
н451У	—	—	198 640,48	232 925,69			
н450У	—	—	198 643,68	232 929,67			
н449У	—	—	198 645,81	232 932,17			
н448У	—	—	198 647,78	232 934,11			
н82У	—	—	198 634,81	232 946,88			

2. Сведения о частях границ уточняемого земельного участка с кадастровым номером 33:06:030116:15 :

Обозначение части границ		Горизонтальное проложение (S), м	Описание прохождения части границ	Сведения о согласовании местоположения границ (согласовано/спорное)
от т.	до т.			
1	2	3	4	5
н82У	н63У	33,90	—	согласовано
н63У	н190У	7,39		
н190У	н157У	12,44		
н157У	н453У	18,76		
н453У	н452У	6,32		
н452У	н451У	33,33		
н451У	н450У	5,11		
н450У	н449У	3,28		

1	2	3	4	5
н449У	н448У	2,76	—	согласовано
н448У	н82У	18,20		

3. Сведения о характеристиках уточняемого земельного участка с кадастровым номером 33:06:030116:15 :

№ п/п	Наименование характеристики	Значение характеристики
1	2	3
1.	Адрес земельного участка	Российская Федерация, Владимирская область, город Владимир г.о., Владимир г, Оргтруд мкр., КС N 1 мкр.Оргтруд тер. СНТ, уч 2
1.1.	Сведения о местоположении земельного участка (при отсутствии адреса) в структурированном в соответствии с федеральной информационной адресной системой виде	—
1.2.	Дополнительные сведения о местоположении земельного участка	—
2.	Площадь земельного участка ± величина погрешности определения (вычисления) площади (Р ± ΔР), м²	981 ± 11,00
3.	Формула, примененная для вычисления предельной погрешности определения площади земельного участка, с подставленными значениями и итоговые (вычисленные) значения	3,5*0,10*√(981,00) = 11
4.	Площадь земельного участка согласно сведениям Единого государственного реестра недвижимости (Ркад), м²	1 001,00
5.	Оценка расхождения Р и Ркад (Р - Ркад), м²	20
6.	Предельный минимальный и максимальный размеры земельного участка (Рмин и Рмакс), м²	Рмин = Рмин = — Рмакс = Рмакс = 1 500
7.	Кадастровый или иной государственный учетный номер (инвентарный) здания, сооружения, объекта незавершенного строительства, расположенного на земельном участке	33:06:030116:297; 33:06:030116:431
8.	Вид (виды) разрешенного использования	Для ведения садоводства
8.1.	Дополнительные сведения об использовании земельного участка	—
9.	Сведения о земельных участках (землях общего пользования, территории общего пользования), посредством которых обеспечивается доступ	Земли (земельные участки) общего пользования

1	2	3
10.	Иные сведения	В ходе выполнения комплексных кадастровых работ выявлено несоответствие фактического местоположения границы земельного участка сведениям, внесенным в ЕГРН. Для приведения сведений ЕГРН о границе земельного участка в соответствие с его фактическим местоположением, необходимо исправить реестровую ошибку и внести в ЕГРН координаты поворотных точек границы данного земельного участка.

4. Пояснения к сведениям об уточняемом земельном участке с кадастровым номером 33:06:030116:15 :

1.	—

1. Сведения о характерных точках границ уточняемого земельного участка с кадастровым номером 33:06:030116:151 :

Система координат МСК-33, зона 1 Зона № 1

Обозначение характерных точек границ	Координаты, м				Метод определения координат	Формулы, примененные для расчета средней квадратической погрешности определения координат характерных точек границ (Mt), с подставленными в такие формулы значениями и итоговые (вычисленные) значения Mt, м	Описание закрепления точки
	содержатся в Едином государственном реестре недвижимости		определены в результате выполнения комплексных кадастровых работ				
	X	Y	X	Y			
1	2	3	4	5	6	7	8
н83У	—	—	198 614,21	233 000,52	Геодезический метод	√(0,10^2 + 0,01^2) = 0,10	—
н84У	—	—	198 616,32	233 028,84			
н85У	—	—	198 598,76	233 030,01			
н86У	—	—	198 596,02	232 992,85			
н158У	—	—	198 606,33	232 993,62			
н159У	—	—	198 609,20	232 992,63			
н160У	—	—	198 610,39	232 995,45			
н161У	—	—	198 612,71	233 000,96			
н83У	—	—	198 614,21	233 000,52			

2. Сведения о частях границ уточняемого земельного участка с кадастровым номером 33:06:030116:151 :

Обозначение части границ		Горизонтальное проложение (S), м	Описание прохождения части границ	Сведения о согласовании местоположения границ (согласовано/спорное)
от т.	до т.			
1	2	3	4	5
н83У	н84У	28,40	—	согласовано
н84У	н85У	17,60		

1	2	3	4	5
н85У	н86У	37,26	—	согласовано
н86У	н158У	10,34		
н158У	н159У	3,04		
н159У	н160У	3,06		
н160У	н161У	5,98		
н161У	н83У	1,56		

3. Сведения о характеристиках уточняемого земельного участка с кадастровым номером 33:06:030116:151 :

№ п/п	Наименование характеристики	Значение характеристики
1	2	3
1.	Адрес земельного участка	—
1.1.	Сведения о местоположении земельного участка (при отсутствии адреса) в структурированном в соответствии с федеральной информационной адресной системой виде	Российская Федерация, Владимирская область, город Владимир г.о., Владимир г, Оргтруд мкр., КС N 1 мкр.Оргтруд тер. СНТ, уч 56
1.2.	Дополнительные сведения о местоположении земельного участка	—
2.	Площадь земельного участка ± величина погрешности определения (вычисления) площади (Р ± ΔР), м²	617 ± 9,00
3.	Формула, примененная для вычисления предельной погрешности определения площади земельного участка, с подставленными значениями и итоговые (вычисленные) значения	3,5*0,10*√(617,00) = 9
4.	Площадь земельного участка согласно сведениям Единого государственного реестра недвижимости (Ркад), м²	617,00
5.	Оценка расхождения Р и Ркад (Р - Ркад), м²	0
6.	Предельный минимальный и максимальный размеры земельного участка (Рмин и Рмакс), м²	Рмин = Рмин = — Рмакс = Рмакс = 1 500
7.	Кадастровый или иной государственный учетный номер (инвентарный) здания, сооружения, объекта незавершенного строительства, расположенного на земельном участке	33:06:030116:285
8.	Вид (виды) разрешенного использования	садоводство
8.1.	Дополнительные сведения об использовании земельного участка	—
9.	Сведения о земельных участках (землях общего пользования, территории общего пользования), посредством которых обеспечивается доступ	Земли (земельные участки) общего пользования

1	2	3
10.	Иные сведения	В ходе выполнения комплексных кадастровых работ выявлено несоответствие фактического местоположения границы земельного участка сведениям, внесенным в ЕГРН. Для приведения сведений ЕГРН о границе земельного участка в соответствие с его фактическим местоположением, необходимо исправить реестровую ошибку и внести в ЕГРН координаты поворотных точек границы данного земельного участка.

4. Пояснения к сведениям об уточняемом земельном участке с кадастровым номером 33:06:030116:151:

1.	—

1. Сведения о характерных точках границ уточняемого земельного участка с кадастровым номером 33:06:030116:155:

Система координат МСК-33, зона 1 Зона № 1

Обозначение характерных точек границ	Координаты, м				Метод определения координат	Формулы, примененные для расчета средней квадратической погрешности определения координат характерных точек границ (Mt), с подставленными в такие формулы значениями и итоговые (вычисленные) значения Mt, м	Описание закрепления точки
	содержатся в Едином государственном реестре недвижимости		определены в результате выполнения комплексных кадастровых работ				
	X	Y	X	Y			
1	2	3	4	5	6	7	8
н87У	—	—	198 714,48	233 069,67	Геодезический метод	√(0,10^2 + 0,01^2) = 0,10	—
н88У	—	—	198 700,38	233 085,20			
н89У	—	—	198 678,32	233 066,14			
н162У	—	—	198 690,76	233 055,35			
н163У	—	—	198 693,70	233 052,21			
н87У	—	—	198 714,48	233 069,67			

2. Сведения о частях границ уточняемого земельного участка с кадастровым номером 33:06:030116:155:

Обозначение части границ		Горизонтальное проложение (S), м	Описание прохождения части границ	Сведения о согласовании местоположения границ (согласовано/спорное)
от т.	до т.			
1	2	3	4	5
н87У	н88У	20,98	—	согласовано
н88У	н89У	29,15		
н89У	н162У	16,47		
н162У	н163У	4,30		
н163У	н87У	27,14		

3. Сведения о характеристиках уточняемого земельного участка с кадастровым номером		33:06:030116:155 :
№ п/п	Наименование характеристики	Значение характеристики
1	2	3
1.	Адрес земельного участка	—
1.1.	Сведения о местоположении земельного участка (при отсутствии адреса) в структурированном в соответствии с федеральной информационной адресной системой виде	Российская Федерация, Владимирская область, город Владимир г.о., Владимир г, Оргтруд мкр., КС N 1 мкр.Оргтруд тер. СНТ, уч 61
1.2.	Дополнительные сведения о местоположении земельного участка	—
2.	Площадь земельного участка ± величина погрешности определения (вычисления) площади (Р ± ΔР), м²	581 ± 8,00
3.	Формула, примененная для вычисления предельной погрешности определения площади земельного участка, с подставленными значениями и итоговые (вычисленные) значения	3,5*0,10*√(581,00) = 8
4.	Площадь земельного участка согласно сведениям Единого государственного реестра недвижимости (Ркад), м²	581,00
5.	Оценка расхождения Р и Ркад (Р - Ркад), м²	0
6.	Предельный минимальный и максимальный размеры земельного участка (Рмин и Рмакс), м²	Рмин = Рмин = — Рмакс = Рмакс = 1 500
7.	Кадастровый или иной государственный учетный номер (инвентарный) здания, сооружения, объекта незавершенного строительства, расположенного на земельном участке	33:06:030116:268
8.	Вид (виды) разрешенного использования	садоводство
8.1.	Дополнительные сведения об использовании земельного участка	—
9.	Сведения о земельных участках (землях общего пользования, территории общего пользования), посредством которых обеспечивается доступ	Земли (земельные участки) общего пользования
10.	Иные сведения	В ходе выполнения комплексных кадастровых работ выявлено несоответствие фактического местоположения границы земельного участка сведениям, внесенным в ЕГРН. Для приведения сведений ЕГРН о границе земельного участка в соответствие с его фактическим местоположением, необходимо исправить реестровую ошибку и внести в ЕГРН координаты поворотных точек границы данного земельного участка.
4. Пояснения к сведениям об уточняемом земельном участке с кадастровым номером		33:06:030116:155 :
1.	—	

1. Сведения о характерных точках границ уточняемого земельного участка с кадастровым номером 33:06:030116:156 :

Система координат МСК-33, зона 1 Зона № 1

Обозначение характерных точек границ	Координаты, м				Метод определения координат	Формулы, примененные для расчета средней квадратической погрешности определения координат характерных точек границ (Mt), с подставленными в такие формулы значениями и итоговые (вычисленные) значения Mt, м	Описание закрепления точки
	содержатся в Едином государственном реестре недвижимости		определены в результате выполнения комплексных кадастровых работ				
	X	Y	X	Y			
1	2	3	4	5	6	7	8
н147У	—	—	198 736,16	232 858,28	Геодезический метод	√(0,10^2 + 0,01^2) = 0,10	—
н406У	—	—	198 738,94	232 861,03			
н407У	—	—	198 744,77	232 868,12			
н224У	—	—	198 741,48	232 871,15			
н223У	—	—	198 736,42	232 874,96			
н222У	—	—	198 720,10	232 887,14			
н408У	—	—	198 711,99	232 892,15			
н409У	—	—	198 705,45	232 884,60			
н410У	—	—	198 705,77	232 884,29			
н411У	—	—	198 703,18	232 880,54			
н146У	—	—	198 716,09	232 868,86			
н148У	—	—	198 718,23	232 871,08			
н147У	—	—	198 736,16	232 858,28			
Вырез 1 из 2							
н488У	—	—	198 719,33	232 879,67	Геодезический метод	√(0,10^2 + 0,01^2) = 0,10	—
н489У	—	—	198 718,86	232 879,07			
н490У	—	—	198 719,54	232 878,54			
н491У	—	—	198 719,99	232 879,12			
н488У	—	—	198 719,33	232 879,67			
Вырез 2 из 2							
н492У	—	—	198 717,50	232 882,70	Геодезический метод	√(0,10^2 + 0,01^2) = 0,10	—
н493У	—	—	198 717,10	232 882,16			
н494У	—	—	198 717,86	232 881,57			

1	2	3	4	5	6	7	8
н495У	—	—	198 718,30	232 882,12	Геодезический метод	√(0,10^2 + 0,01^2) = 0,10	—
н492У	—	—	198 717,50	232 882,70			

2. Сведения о частях границ уточняемого земельного участка с кадастровым номером 33:06:030116:156 :

Обозначение части границ		Горизонтальное проложение (S), м	Описание прохождения части границ	Сведения о согласовании местоположения границ (согласовано/спорное)
от т.	до т.			
1	2	3	4	5
н147У	н406У	3,91	—	согласовано
н406У	н407У	9,18		
н407У	н224У	4,47		
н224У	н223У	6,33		
н223У	н222У	20,36		
н222У	н408У	9,53		
н408У	н409У	9,99		
н409У	н410У	0,45		
н410У	н411У	4,56		
н411У	н146У	17,41		
н146У	н148У	3,08		
н148У	н147У	22,03		
Вырез 1 из 2				
н488У	н489У	0,76	—	согласовано
н489У	н490У	0,86		
н490У	н491У	0,73		
н491У	н488У	0,86		
Вырез 2 из 2				
н492У	н493У	0,67	—	согласовано
н493У	н494У	0,96		
н494У	н495У	0,70		
н495У	н492У	0,99		

3. Сведения о характеристиках уточняемого земельного участка с кадастровым номером 33:06:030116:156 :

№ п/п	Наименование характеристики	Значение характеристики
1	2	3

1	2	3
1.	Адрес земельного участка	—
1.1.	Сведения о местоположении земельного участка (при отсутствии адреса) в структурированном в соответствии с федеральной информационной адресной системой виде	Российская Федерация, Владимирская область, город Владимир г.о., Владимир г, Оргтруд мкр., КС N 1 мкр.Оргтруд тер. СНТ, д. 62
1.2.	Дополнительные сведения о местоположении земельного участка	—
2.	Площадь земельного участка ± величина погрешности определения (вычисления) площади (Р ± ΔР), м²	595 ± 9,00
3.	Формула, примененная для вычисления предельной погрешности определения площади земельного участка, с подставленными значениями и итоговые (вычисленные) значения	3,5*0,10*√(595,00) = 9
4.	Площадь земельного участка согласно сведениям Единого государственного реестра недвижимости (Ркад), м²	595,00
5.	Оценка расхождения Р и Ркад (Р - Ркад), м²	0
6.	Предельный минимальный и максимальный размеры земельного участка (Рмин и Рмакс), м²	Рмин = Рмин = — Рмакс = Рмакс = 1 500
7.	Кадастровый или иной государственный учетный номер (инвентарный) здания, сооружения, объекта незавершенного строительства, расположенного на земельном участке	33:06:030121:69
8.	Вид (виды) разрешенного использования	садоводство
8.1.	Дополнительные сведения об использовании земельного участка	—
9.	Сведения о земельных участках (землях общего пользования, территории общего пользования), посредством которых обеспечивается доступ	Земли (земельные участки) общего пользования
10.	Иные сведения	В ходе выполнения комплексных кадастровых работ выявлено несоответствие фактического местоположения границы земельного участка сведениям, внесенным в ЕГРН. Для приведения сведений ЕГРН о границе земельного участка в соответствие с его фактическим местоположением, необходимо исправить реестровую ошибку и внести в ЕГРН координаты поворотных точек границы данного земельного участка.
4. Пояснения к сведениям об уточняемом земельном участке с кадастровым номером		33:06:030116:156 :
1.	—	

1. Сведения о характерных точках границ уточняемого земельного участка с кадастровым номером 33:06:030116:157 :

Система координат МСК-33, зона 1 Зона № 1

Обозначение характерных точек границ	Координаты, м				Метод определения координат	Формулы, примененные для расчета средней квадратической погрешности определения координат характерных точек границ (Mt), с подставленными в такие формулы значениями и итоговые (вычисленные) значения Mt, м	Описание закрепления точки
	содержатся в Едином государственном реестре недвижимости		определены в результате выполнения комплексных кадастровых работ				
	X	Y	X	Y			
1	2	3	4	5	6	7	8
н209У	—	—	198 753,28	232 883,04	Геодезический метод	√(0,10^2 + 0,01^2) = 0,10	—
н210У	—	—	198 745,26	232 889,17			
н211У	—	—	198 725,09	232 903,02			
н212У	—	—	198 723,00	232 904,45			
н213У	—	—	198 725,36	232 907,70			
н214У	—	—	198 723,62	232 909,04			
н215У	—	—	198 721,07	232 905,69			
н216У	—	—	198 718,65	232 902,51			
н217У	—	—	198 717,16	232 900,93			
н218У	—	—	198 715,57	232 898,77			
н219У	—	—	198 715,11	232 898,13			
н220У	—	—	198 714,55	232 898,43			
н221У	—	—	198 710,62	232 893,00			
н222У	—	—	198 720,10	232 887,14			
н223У	—	—	198 736,42	232 874,96			
н224У	—	—	198 741,48	232 871,15			
н225У	—	—	198 747,75	232 878,40			
н226У	—	—	198 748,96	232 877,45			
н209У	—	—	198 753,28	232 883,04			

2. Сведения о частях границ уточняемого земельного участка с кадастровым номером 33:06:030116:157 :

Обозначение части границ		Горизонтальное проложение (S), м	Описание прохождения части границ	Сведения о согласовании местоположения границ (согласовано/спорное)
от т.	до т.			
1	2	3	4	5

1	2	3	4	5
н209У	н210У	10,09	—	согласовано
н210У	н211У	24,47		
н211У	н212У	2,53		
н212У	н213У	4,02		
н213У	н214У	2,20		
н214У	н215У	4,21		
н215У	н216У	4,00		
н216У	н217У	2,17		
н217У	н218У	2,68		
н218У	н219У	0,79		
н219У	н220У	0,64		
н220У	н221У	6,70		
н221У	н222У	11,14		
н222У	н223У	20,36		
н223У	н224У	6,33		
н224У	н225У	9,59		
н225У	н226У	1,54		
н226У	н209У	7,06		

3. Сведения о характеристиках уточняемого земельного участка с кадастровым номером 33:06:030116:157 :

№ п/п	Наименование характеристики	Значение характеристики
1	2	3
1.	Адрес земельного участка	—
1.1.	Сведения о местоположении земельного участка (при отсутствии адреса) в структурированном в соответствии с федеральной информационной адресной системой виде	Российская Федерация, Владимирская область, город Владимир г.о., Владимир г, Оргтруд мкр., КС N 1 мкр.Оргтруд тер. СНТ, д. 63
1.2.	Дополнительные сведения о местоположении земельного участка	—
2.	Площадь земельного участка ± величина погрешности определения (вычисления) площади (Р ± ΔР), м²	640 ± 9,00
3.	Формула, примененная для вычисления предельной погрешности определения площади земельного участка, с подставленными значениями и итоговые (вычисленные) значения	3,5*0,10*√(640,00) = 9

1	2	3
4.	Площадь земельного участка согласно сведениям Единого государственного реестра недвижимости (Ркад), м²	640,00
5.	Оценка расхождения Р и Ркад (Р - Ркад), м²	0
6.	Предельный минимальный и максимальный размеры земельного участка (Рмин и Рмакс), м²	Рмин = Рмин = — Рмакс = Рмакс = 1 500
7.	Кадастровый или иной государственный учетный номер (инвентарный) здания, сооружения, объекта незавершенного строительства, расположенного на земельном участке	33:06:030116:290
8.	Вид (виды) разрешенного использования	Для ведения садоводства
8.1.	Дополнительные сведения об использовании земельного участка	—
9.	Сведения о земельных участках (землях общего пользования, территории общего пользования), посредством которых обеспечивается доступ	Земли (земельные участки) общего пользования
10.	Иные сведения	В ходе выполнения комплексных кадастровых работ выявлено несоответствие фактического местоположения границы земельного участка сведениям, внесенным в ЕГРН. Для приведения сведений ЕГРН о границе земельного участка в соответствие с его фактическим местоположением, необходимо исправить реестровую ошибку и внести в ЕГРН координаты поворотных точек границы данного земельного участка.

4. Пояснения к сведениям об уточняемом земельном участке с кадастровым номером 33:06:030116:157 :

1.	—

1. Сведения о характерных точках границ уточняемого земельного участка с кадастровым номером 33:06:030116:161 :

Система координат МСК-33, зона 1 Зона № 1

Обозначение характерных точек границ	Координаты, м				Метод определения координат	Формулы, примененные для расчета средней квадратической погрешности определения координат характерных точек границ (Mt), с подставленными в такие формулы значениями и итоговые (вычисленные) значения Mt, м	Описание закрепления точки
	содержатся в Едином государственном реестре недвижимости		определены в результате выполнения комплексных кадастровых работ				
	X	Y	X	Y			
1	2	3	4	5	6	7	8
н432У	—	—	198 702,99	232 888,64	Геодезический метод	√(0,10^2 + 0,01^2) = 0,10	—
н433У	—	—	198 721,19	232 912,34			

1	2	3	4	5	6	7	8
н434У	—	—	198 713,31	232 920,27	Геодезический метод	√(0,10^2 + 0,01^2) = 0,10	—
н207У	—	—	198 705,94	232 925,81			
н206У	—	—	198 688,25	232 902,26			
н435У	—	—	198 694,54	232 897,03			
н432У	—	—	198 702,99	232 888,64			

2. Сведения о частях границ уточняемого земельного участка с кадастровым номером 33:06:030116:161 :

Обозначение части границ		Горизонтальное проложение (S), м	Описание прохождения части границ	Сведения о согласовании местоположения границ (согласовано/спорное)
от т.	до т.			
1	2	3	4	5
н432У	н433У	29,88	—	согласовано
н433У	н434У	11,18		
н434У	н207У	9,22		
н207У	н206У	29,45		
н206У	н435У	8,18		
н435У	н432У	11,91		

3. Сведения о характеристиках уточняемого земельного участка с кадастровым номером 33:06:030116:161 :

№ п/п	Наименование характеристики	Значение характеристики
1	2	3
1.	Адрес земельного участка	—
1.1.	Сведения о местоположении земельного участка (при отсутствии адреса) в структурированном в соответствии с федеральной информационной адресной системой виде	Российская Федерация, Владимирская область, город Владимир г.о., Владимир г, Оргтруд мкр., КС N 1 мкр.Оргтруд тер. СНТ, уч 67
1.2.	Дополнительные сведения о местоположении земельного участка	—
2.	Площадь земельного участка ± величина погрешности определения (вычисления) площади (Р ± ΔР), м²	600 ± 9,00
3.	Формула, примененная для вычисления предельной погрешности определения площади земельного участка, с подставленными значениями и итоговые (вычисленные) значения	3,5*0,10*√(600,00) = 9
4.	Площадь земельного участка согласно сведениям Единого государственного реестра недвижимости (Ркад), м²	600,00
5.	Оценка расхождения Р и Ркад (Р - Ркад), м²	0

1	2	3
6.	Предельный минимальный и максимальный размеры земельного участка (Рмин и Рмакс), м²	Рмин = Рмин = — Рмакс = Рмакс = 1 500
7.	Кадастровый или иной государственный учетный номер (инвентарный) здания, сооружения, объекта незавершенного строительства, расположенного на земельном участке	33:06:030116:224
8.	Вид (виды) разрешенного использования	садоводство
8.1.	Дополнительные сведения об использовании земельного участка	—
9.	Сведения о земельных участках (землях общего пользования, территории общего пользования), посредством которых обеспечивается доступ	Земли (земельные участки) общего пользования
10.	Иные сведения	В ходе выполнения комплексных кадастровых работ выявлено несоответствие фактического местоположения границы земельного участка сведениям, внесенным в ЕГРН. Для приведения сведений ЕГРН о границе земельного участка в соответствие с его фактическим местоположением, необходимо исправить реестровую ошибку и внести в ЕГРН координаты поворотных точек границы данного земельного участка.

4. Пояснения к сведениям об уточняемом земельном участке с кадастровым номером 33:06:030116:161 :

1.	—

1. Сведения о характерных точках границ уточняемого земельного участка с кадастровым номером 33:06:030116:163 :

Система координат МСК-33, зона 1 Зона № 1

Обозначение характерных точек границ	Координаты, м				Метод определения координат	Формулы, примененные для расчета средней квадратической погрешности определения координат характерных точек границ (Mt), с подставленными в такие формулы значениями и итоговые (вычисленные) значения Mt, м	Описание закрепления точки
	содержатся в Едином государственном реестре недвижимости		определены в результате выполнения комплексных кадастровых работ				
	X	Y	X	Y			
1	2	3	4	5	6	7	8
н199У	—	—	198 692,56	232 940,64	Геодезический метод	√(0,10^2 + 0,01^2) = 0,10	—
н200У	—	—	198 679,38	232 955,22			
н201У	—	—	198 671,71	232 945,38			
н202У	—	—	198 660,30	232 929,20			
н203У	—	—	198 674,19	232 916,55			

1	2	3	4	5	6	7	8
н204У	—	—	198 690,78	232 938,30	Геодезический метод	√(0,10^2 + 0,01^2) = 0,10	—
н199У	—	—	198 692,56	232 940,64			

2. Сведения о частях границ уточняемого земельного участка с кадастровым номером 33:06:030116:163 :

Обозначение части границ		Горизонтальное проложение (S), м	Описание прохождения части границ	Сведения о согласовании местоположения границ (согласовано/спорное)
от т.	до т.			
1	2	3	4	5
н199У	н200У	19,65	—	согласовано
н200У	н201У	12,48		
н201У	н202У	19,80		
н202У	н203У	18,79		
н203У	н204У	27,35		
н204У	н199У	2,94		

3. Сведения о характеристиках уточняемого земельного участка с кадастровым номером 33:06:030116:163 :

№ п/п	Наименование характеристики	Значение характеристики
1	2	3
1.	Адрес земельного участка	—
1.1.	Сведения о местоположении земельного участка (при отсутствии адреса) в структурированном в соответствии с федеральной информационной адресной системой виде	Российская Федерация, Владимирская область, город Владимир г.о., Владимир г, Оргтруд мкр., КС N 1 мкр.Оргтруд тер. СНТ, уч 69
1.2.	Дополнительные сведения о местоположении земельного участка	—
2.	Площадь земельного участка ± величина погрешности определения (вычисления) площади (Р ± ΔР), м²	600 ± 9,00
3.	Формула, примененная для вычисления предельной погрешности определения площади земельного участка, с подставленными значениями и итоговые (вычисленные) значения	3,5*0,10*√(600,00) = 9
4.	Площадь земельного участка согласно сведениям Единого государственного реестра недвижимости (Ркад), м²	600,00
5.	Оценка расхождения Р и Ркад (Р - Ркад), м²	0
6.	Предельный минимальный и максимальный размеры земельного участка (Рмин и Рмакс), м²	Рмин = Рмин = — Рмакс = Рмакс = 1 500

1	2	3
7.	Кадастровый или иной государственный учетный номер (инвентарный) здания, сооружения, объекта незавершенного строительства, расположенного на земельном участке	—
8.	Вид (виды) разрешенного использования	садоводство
8.1.	Дополнительные сведения об использовании земельного участка	—
9.	Сведения о земельных участках (землях общего пользования, территории общего пользования), посредством которых обеспечивается доступ	Земли (земельные участки) общего пользования
10.	Иные сведения	В ходе выполнения комплексных кадастровых работ выявлено несоответствие фактического местоположения границы земельного участка сведениям, внесенным в ЕГРН. Для приведения сведений ЕГРН о границе земельного участка в соответствие с его фактическим местоположением, необходимо исправить реестровую ошибку и внести в ЕГРН координаты поворотных точек границы данного земельного участка.

4. Пояснения к сведениям об уточняемом земельном участке с кадастровым номером 33:06:030116:163 :

1.	—

1. Сведения о характерных точках границ уточняемого земельного участка с кадастровым номером 33:06:030116:166 :

Система координат МСК-33, зона 1 Зона № 1

Обозначение характерных точек границ	Координаты, м				Метод определения координат	Формулы, примененные для расчета средней квадратической погрешности определения координат характерных точек границ (Mt), с подставленными в такие формулы значениями и итоговые (вычисленные) значения Mt, м	Описание закрепления точки
	содержатся в Едином государственном реестре недвижимости		определены в результате выполнения комплексных кадастровых работ				
	X	Y	X	Y			
1	2	3	4	5	6	7	8
н392У	—	—	198 674,82	232 983,52	Геодезический метод	√(0,10^2 + 0,01^2) = 0,10	—
н393У	—	—	198 663,63	232 991,96			
н394У	—	—	198 655,64	232 991,96			
н395У	—	—	198 644,77	232 979,89			
н396У	—	—	198 637,36	232 973,37			
н397У	—	—	198 632,57	232 968,87			
н398У	—	—	198 629,16	232 964,12			

1	2	3	4	5	6	7	8
н399У	—	—	198 628,19	232 961,16	Геодезический метод	√(0,10^2 + 0,01^2) = 0,10	—
н400У	—	—	198 632,64	232 956,05			
н401У	—	—	198 636,02	232 952,88			
н402У	—	—	198 639,66	232 949,27			
н403У	—	—	198 645,76	232 943,63			
н404У	—	—	198 655,15	232 957,01			
н405У	—	—	198 665,50	232 970,95			
н392У	—	—	198 674,82	232 983,52			

2. Сведения о частях границ уточняемого земельного участка с кадастровым номером 33:06:030116:166 :

Обозначение части границ		Горизонтальное проложение (S), м	Описание прохождения части границ	Сведения о согласовании местоположения границ (согласовано/спорное)
от т.	до т.			
1	2	3	4	5
н392У	н393У	14,02	—	согласовано
н393У	н394У	7,99		
н394У	н395У	16,24		
н395У	н396У	9,87		
н396У	н397У	6,57		
н397У	н398У	5,85		
н398У	н399У	3,11		
н399У	н400У	6,78		
н400У	н401У	4,63		
н401У	н402У	5,13		
н402У	н403У	8,31		
н403У	н404У	16,35		
н404У	н405У	17,36		
н405У	н392У	15,65		

3. Сведения о характеристиках уточняемого земельного участка с кадастровым номером 33:06:030116:166 :

№ п/п	Наименование характеристики	Значение характеристики
1	2	3

1	2	3
1.	Адрес земельного участка	—
1.1.	Сведения о местоположении земельного участка (при отсутствии адреса) в структурированном в соответствии с федеральной информационной адресной системой виде	Российская Федерация, Владимирская область, город Владимир г.о., Владимир г, Оргтруд мкр., КС N 1 мкр.Оргтруд тер. СНТ, д. 71
1.2.	Дополнительные сведения о местоположении земельного участка	—
2.	Площадь земельного участка ± величина погрешности определения (вычисления) площади (Р ± ΔР), м²	1 078 ± 11,00
3.	Формула, примененная для вычисления предельной погрешности определения площади земельного участка, с подставленными значениями и итоговые (вычисленные) значения	3,5*0,10*√(1 078,00) = 11
4.	Площадь земельного участка согласно сведениям Единого государственного реестра недвижимости (Ркад), м²	1 078,00
5.	Оценка расхождения Р и Ркад (Р - Ркад), м²	0
6.	Предельный минимальный и максимальный размеры земельного участка (Рмин и Рмакс), м²	Рмин = Рмин = — Рмакс = Рмакс = 1 500
7.	Кадастровый или иной государственный учетный номер (инвентарный) здания, сооружения, объекта незавершенного строительства, расположенного на земельном участке	33:06:030116:273
8.	Вид (виды) разрешенного использования	садоводство
8.1.	Дополнительные сведения об использовании земельного участка	—
9.	Сведения о земельных участках (землях общего пользования, территории общего пользования), посредством которых обеспечивается доступ	Земли (земельные участки) общего пользования
10.	Иные сведения	В ходе выполнения комплексных кадастровых работ выявлено несоответствие фактического местоположения границы земельного участка сведениям, внесенным в ЕГРН. Для приведения сведений ЕГРН о границе земельного участка в соответствие с его фактическим местоположением, необходимо исправить реестровую ошибку и внести в ЕГРН координаты поворотных точек границы данного земельного участка.
4. Пояснения к сведениям об уточняемом земельном участке с кадастровым номером		33:06:030116:166 :
1.	—	

1. Сведения о характерных точках границ уточняемого земельного участка с кадастровым номером 33:06:030116:17 :

Система координат МСК-33, зона 1 Зона № 1

Обозначение характерных точек границ	Координаты, м				Метод определения координат	Формулы, примененные для расчета средней квадратической погрешности определения координат характерных точек границ (Mt), с подставленными в такие формулы значениями и итоговые (вычисленные) значения Mt, м	Описание закрепления точки
	содержатся в Едином государственном реестре недвижимости		определены в результате выполнения комплексных кадастровых работ				
	X	Y	X	Y			
1	2	3	4	5	6	7	8
н448У	—	—	198 647,78	232 934,11	Геодезический метод	√(0,10^2 + 0,01^2) = 0,10	—
н449У	—	—	198 645,81	232 932,17			
н450У	—	—	198 643,68	232 929,67			
н451У	—	—	198 640,48	232 925,69			
н452У	—	—	198 620,09	232 899,33			
н453У	—	—	198 615,85	232 894,64			
н454У	—	—	198 616,00	232 892,76			
н455У	—	—	198 634,08	232 877,71			
н456У	—	—	198 658,30	232 907,54			
н457У	—	—	198 665,96	232 915,99			
н458У	—	—	198 663,51	232 917,78			
н459У	—	—	198 654,94	232 925,68			
н448У	—	—	198 647,78	232 934,11			

2. Сведения о частях границ уточняемого земельного участка с кадастровым номером 33:06:030116:17 :

Обозначение части границ		Горизонтальное проложение (S), м	Описание прохождения части границ	Сведения о согласовании местоположения границ (согласовано/спорное)
от т.	до т.			
1	2	3	4	5
н448У	н449У	2,76	—	согласовано
н449У	н450У	3,28		
н450У	н451У	5,11		
н451У	н452У	33,33		
н452У	н453У	6,32		
н453У	н454У	1,89		

1	2	3	4	5
н454У	н455У	23,52	—	согласовано
н455У	н456У	38,42		
н456У	н457У	11,41		
н457У	н458У	3,03		
н458У	н459У	11,66		
н459У	н448У	11,06		

3. Сведения о характеристиках уточняемого земельного участка с кадастровым номером 33:06:030116:17 :

№ п/п	Наименование характеристики	Значение характеристики
1	2	3
1.	Адрес земельного участка	—
1.1.	Сведения о местоположении земельного участка (при отсутствии адреса) в структурированном в соответствии с федеральной информационной адресной системой виде	Российская Федерация, Владимирская область, город Владимир г.о., Владимир г, Оргтруд мкр., КС N 1 мкр.Оргтруд тер. СНТ, уч 3
1.2.	Дополнительные сведения о местоположении земельного участка	—
2.	Площадь земельного участка ± величина погрешности определения (вычисления) площади (Р ± ΔР), м²	1 260 ± 12,00
3.	Формула, примененная для вычисления предельной погрешности определения площади земельного участка, с подставленными значениями и итоговые (вычисленные) значения	3,5*0,10*√(1 260,00) = 12
4.	Площадь земельного участка согласно сведениям Единого государственного реестра недвижимости (Ркад), м²	1 239,00
5.	Оценка расхождения Р и Ркад (Р - Ркад), м²	21
6.	Предельный минимальный и максимальный размеры земельного участка (Рмин и Рмакс), м²	Рмин = Рмин = — Рмакс = Рмакс = 1 500
7.	Кадастровый или иной государственный учетный номер (инвентарный) здания, сооружения, объекта незавершенного строительства, расположенного на земельном участке	33:06:030116:212
8.	Вид (виды) разрешенного использования	Для ведения садоводства
8.1.	Дополнительные сведения об использовании земельного участка	—
9.	Сведения о земельных участках (землях общего пользования, территории общего пользования), посредством которых обеспечивается доступ	Земли (земельные участки) общего пользования

1	2	3
10.	Иные сведения	В ходе выполнения комплексных кадастровых работ выявлено несоответствие фактического местоположения границы земельного участка сведениям, внесенным в ЕГРН. Для приведения сведений ЕГРН о границе земельного участка в соответствие с его фактическим местоположением, необходимо исправить реестровую ошибку и внести в ЕГРН координаты поворотных точек границы данного земельного участка.

4. Пояснения к сведениям об уточняемом земельном участке с кадастровым номером 33:06:030116:17 :

1.	—

1. Сведения о характерных точках границ уточняемого земельного участка с кадастровым номером 33:06:030116:172 :

Система координат МСК-33, зона 1 Зона № 1

Обозначение характерных точек границ	Координаты, м				Метод определения координат	Формулы, примененные для расчета средней квадратической погрешности определения координат характерных точек границ (Mt), с подставленными в такие формулы значениями и итоговые (вычисленные) значения Mt, м	Описание закрепления точки
	содержатся в Едином государственном реестре недвижимости		определены в результате выполнения комплексных кадастровых работ				
	X	Y	X	Y			
1	2	3	4	5	6	7	8
н418У	—	—	198 806,68	233 041,52	Геодезический метод	√(0,10^2 + 0,01^2) = 0,10	—
н1У	—	—	198 803,19	233 042,28			
н230У	—	—	198 783,34	233 046,63			
н229У	—	—	198 779,22	233 047,50			
н419У	—	—	198 774,89	233 024,24			
н420У	—	—	198 803,77	233 019,36			
н418У	—	—	198 806,68	233 041,52			

2. Сведения о частях границ уточняемого земельного участка с кадастровым номером 33:06:030116:172 :

Обозначение части границ		Горизонтальное проложение (S), м	Описание прохождения части границ	Сведения о согласовании местоположения границ (согласовано/спорное)
от т.	до т.			
1	2	3	4	5
н418У	н1У	3,57	—	согласовано
н1У	н230У	20,32		
н230У	н229У	4,21		
н229У	н419У	23,66		

1	2	3	4	5
н419У	н420У	29,29	—	согласовано
н420У	н418У	22,35		

3. Сведения о характеристиках уточняемого земельного участка с кадастровым номером 33:06:030116:172 :

№ п/п	Наименование характеристики	Значение характеристики
1	2	3
1.	Адрес земельного участка	—
1.1.	Сведения о местоположении земельного участка (при отсутствии адреса) в структурированном в соответствии с федеральной информационной адресной системой виде	Российская Федерация, Владимирская область, город Владимир г.о., Владимир г, Оргтруд мкр., КС N 1 мкр.Оргтруд тер. СНТ, д. 78
1.2.	Дополнительные сведения о местоположении земельного участка	—
2.	Площадь земельного участка ± величина погрешности определения (вычисления) площади (Р ± ΔР), м²	660 ± 9,00
3.	Формула, примененная для вычисления предельной погрешности определения площади земельного участка, с подставленными значениями и итоговые (вычисленные) значения	3,5*0,10*√(660,00) = 9
4.	Площадь земельного участка согласно сведениям Единого государственного реестра недвижимости (Ркад), м²	660,00
5.	Оценка расхождения Р и Ркад (Р - Ркад), м²	0
6.	Предельный минимальный и максимальный размеры земельного участка (Рмин и Рмакс), м²	Рмин = Рмин = — Рмакс = Рмакс = 1 500
7.	Кадастровый или иной государственный учетный номер (инвентарный) здания, сооружения, объекта незавершенного строительства, расположенного на земельном участке	33:06:030116:430
8.	Вид (виды) разрешенного использования	садоводство
8.1.	Дополнительные сведения об использовании земельного участка	—
9.	Сведения о земельных участках (землях общего пользования, территории общего пользования), посредством которых обеспечивается доступ	Земли (земельные участки) общего пользования

1	2	3
10.	Иные сведения	В ходе выполнения комплексных кадастровых работ выявлено несоответствие фактического местоположения границы земельного участка сведениям, внесенным в ЕГРН. Для приведения сведений ЕГРН о границе земельного участка в соответствие с его фактическим местоположением, необходимо исправить реестровую ошибку и внести в ЕГРН координаты поворотных точек границы данного земельного участка.

4. Пояснения к сведениям об уточняемом земельном участке с кадастровым номером 33:06:030116:172 :

1.	—

1. Сведения о характерных точках границ уточняемого земельного участка с кадастровым номером 33:06:030116:173 :

Система координат МСК-33, зона 1 Зона № 1

Обозначение характерных точек границ	Координаты, м				Метод определения координат	Формулы, примененные для расчета средней квадратической погрешности определения координат характерных точек границ (Mt), с подставленными в такие формулы значениями и итоговые (вычисленные) значения Mt, м	Описание закрепления точки
	содержатся в Едином государственном реестре недвижимости		определены в результате выполнения комплексных кадастровых работ				
	X	Y	X	Y			
1	2	3	4	5	6	7	8
н164У	—	—	198 811,18	233 063,24	Геодезический метод	√(0,10^2 + 0,01^2) = 0,10	—
н92У	—	—	198 814,95	233 083,57			
н93У	—	—	198 788,75	233 088,96			
н165У	—	—	198 785,00	233 068,83			
н164У	—	—	198 811,18	233 063,24			

2. Сведения о частях границ уточняемого земельного участка с кадастровым номером 33:06:030116:173 :

Обозначение части границ		Горизонтальное проложение (S), м	Описание прохождения части границ	Сведения о согласовании местоположения границ (согласовано/спорное)
от т.	до т.			
1	2	3	4	5
н164У	н92У	20,68	—	согласовано
н92У	н93У	26,75		
н93У	н165У	20,48		
н165У	н164У	26,77		

3. Сведения о характеристиках уточняемого земельного участка с кадастровым номером 33:06:030116:173 :

№ п/п	Наименование характеристики	Значение характеристики

1	2	3
1.	Адрес земельного участка	Российская Федерация, Владимирская область, город Владимир г.о., Владимир г, Оргтруд мкр., КС N 1 мкр.Оргтруд тер. СНТ, з/у 80
1.1.	Сведения о местоположении земельного участка (при отсутствии адреса) в структурированном в соответствии с федеральной информационной адресной системой виде	—
1.2.	Дополнительные сведения о местоположении земельного участка	—
2.	Площадь земельного участка ± величина погрешности определения (вычисления) площади (Р ± ΔР), м²	550 ± 8,00
3.	Формула, примененная для вычисления предельной погрешности определения площади земельного участка, с подставленными значениями и итоговые (вычисленные) значения	3,5*0,10*√(550,00) = 8
4.	Площадь земельного участка согласно сведениям Единого государственного реестра недвижимости (Ркад), м²	550,00
5.	Оценка расхождения Р и Ркад (Р - Ркад), м²	0
6.	Предельный минимальный и максимальный размеры земельного участка (Рмин и Рмакс), м²	Рмин = Рмин = — Рмакс = Рмакс = 1 500
7.	Кадастровый или иной государственный учетный номер (инвентарный) здания, сооружения, объекта незавершенного строительства, расположенного на земельном участке	33:06:030116:315; 33:06:030116:284
8.	Вид (виды) разрешенного использования	садоводство
8.1.	Дополнительные сведения об использовании земельного участка	—
9.	Сведения о земельных участках (землях общего пользования, территории общего пользования), посредством которых обеспечивается доступ	Земли (земельные участки) общего пользования
10.	Иные сведения	В ходе выполнения комплексных кадастровых работ выявлено несоответствие фактического местоположения границы земельного участка сведениям, внесенным в ЕГРН. Для приведения сведений ЕГРН о границе земельного участка в соответствие с его фактическим местоположением, необходимо исправить реестровую ошибку и внести в ЕГРН координаты поворотных точек границы данного земельного участка.
4. Пояснения к сведениям об уточняемом земельном участке с кадастровым номером		33:06:030116:173 :
1.	—	

1. Сведения о характерных точках границ уточняемого земельного участка с кадастровым номером 33:06:030116:174 :

Система координат МСК-33, зона 1 Зона № 1

Обозначение характерных точек границ	Координаты, м				Метод определения координат	Формулы, примененные для расчета средней квадратической погрешности определения координат характерных точек границ (Mt), с подставленными в такие формулы значениями и итоговые (вычисленные) значения Mt, м	Описание закрепления точки
	содержатся в Едином государственном реестре недвижимости		определены в результате выполнения комплексных кадастровых работ				
	X	Y	X	Y			
1	2	3	4	5	6	7	8
н94У	—	—	198 816,96	233 083,16	Геодезический метод	√(0,10^2 + 0,01^2) = 0,10	—
н95У	—	—	198 821,74	233 105,95			
н96У	—	—	198 792,48	233 110,64			
н97У	—	—	198 789,16	233 091,11			
н166У	—	—	198 789,39	233 091,08			
н167У	—	—	198 790,26	233 090,97			
н168У	—	—	198 790,08	233 090,26			
н169У	—	—	198 789,20	233 090,37			
н98У	—	—	198 789,02	233 090,39			
н93У	—	—	198 788,75	233 088,96			
н92У	—	—	198 814,95	233 083,57			
н94У	—	—	198 816,96	233 083,16			

2. Сведения о частях границ уточняемого земельного участка с кадастровым номером 33:06:030116:174 :

Обозначение части границ		Горизонтальное проложение (S), м	Описание прохождения части границ	Сведения о согласовании местоположения границ (согласовано/спорное)
от т.	до т.			
1	2	3	4	5
н94У	н95У	23,29	—	согласовано
н95У	н96У	29,63		
н96У	н97У	19,81		
н97У	н166У	0,23		
н166У	н167У	0,88		
н167У	н168У	0,73		
н168У	н169У	0,89		

1	2	3	4	5
н169У	н98У	0,18	—	согласовано
н98У	н93У	1,46		
н93У	н92У	26,75		
н92У	н94У	2,05		

3. Сведения о характеристиках уточняемого земельного участка с кадастровым номером 33:06:030116:174 :

№ п/п	Наименование характеристики	Значение характеристики
1	2	3
1.	Адрес земельного участка	—
1.1.	Сведения о местоположении земельного участка (при отсутствии адреса) в структурированном в соответствии с федеральной информационной адресной системой виде	Российская Федерация, Владимирская область, город Владимир г.о., Владимир г, Оргтруд мкр., КС N 1 мкр.Оргтруд тер. СНТ, уч 81
1.2.	Дополнительные сведения о местоположении земельного участка	—
2.	Площадь земельного участка ± величина погрешности определения (вычисления) площади (Р ± ΔР), м²	660 ± 9,00
3.	Формула, примененная для вычисления предельной погрешности определения площади земельного участка, с подставленными значениями и итоговые (вычисленные) значения	3,5*0,10*√(660,00) = 9
4.	Площадь земельного участка согласно сведениям Единого государственного реестра недвижимости (Ркад), м²	660,00
5.	Оценка расхождения Р и Ркад (Р - Ркад), м²	0
6.	Предельный минимальный и максимальный размеры земельного участка (Рмин и Рмакс), м²	Рмин = Рмин = — Рмакс = Рмакс = 1 500
7.	Кадастровый или иной государственный учетный номер (инвентарный) здания, сооружения, объекта незавершенного строительства, расположенного на земельном участке	33:06:030116:314
8.	Вид (виды) разрешенного использования	садоводство
8.1.	Дополнительные сведения об использовании земельного участка	—
9.	Сведения о земельных участках (землях общего пользования, территории общего пользования), посредством которых обеспечивается доступ	Земли (земельные участки) общего пользования

1	2	3
10.	Иные сведения	В ходе выполнения комплексных кадастровых работ выявлено несоответствие фактического местоположения границы земельного участка сведениям, внесенным в ЕГРН. Для приведения сведений ЕГРН о границе земельного участка в соответствие с его фактическим местоположением, необходимо исправить реестровую ошибку и внести в ЕГРН координаты поворотных точек границы данного земельного участка.

4. Пояснения к сведениям об уточняемом земельном участке с кадастровым номером 33:06:030116:174 :

1.	—

1. Сведения о характерных точках границ уточняемого земельного участка с кадастровым номером 33:06:030116:175 :

Система координат МСК-33, зона 1 Зона № 1

Обозначение характерных точек границ	Координаты, м				Метод определения координат	Формулы, примененные для расчета средней квадратической погрешности определения координат характерных точек границ (Mt), с подставленными в такие формулы значениями и итоговые (вычисленные) значения Mt, м	Описание закрепления точки
	содержатся в Едином государственном реестре недвижимости		определены в результате выполнения комплексных кадастровых работ				
	X	Y	X	Y			
1	2	3	4	5	6	7	8
н99У	—	—	198 827,71	233 130,60	Геодезический метод	√(0,10^2 + 0,01^2) = 0,10	—
н100У	—	—	198 817,38	233 142,27			
н101У	—	—	198 808,82	233 143,09			
н102У	—	—	198 796,56	233 129,80			
н96У	—	—	198 792,48	233 110,64			
н95У	—	—	198 821,74	233 105,95			
н99У	—	—	198 827,71	233 130,60			

2. Сведения о частях границ уточняемого земельного участка с кадастровым номером 33:06:030116:175 :

Обозначение части границ		Горизонтальное проложение (S), м	Описание прохождения части границ	Сведения о согласовании местоположения границ (согласовано/спорное)
от т.	до т.			
1	2	3	4	5
н99У	н100У	15,59	—	согласовано
н100У	н101У	8,60		
н101У	н102У	18,08		
н102У	н96У	19,59		

1	2	3	4	5
н96У	н95У	29,63	—	согласовано
н95У	н99У	25,36		

3. Сведения о характеристиках уточняемого земельного участка с кадастровым номером 33:06:030116:175 :

№ п/п	Наименование характеристики	Значение характеристики
1	2	3
1.	Адрес земельного участка	—
1.1.	Сведения о местоположении земельного участка (при отсутствии адреса) в структурированном в соответствии с федеральной информационной адресной системой виде	Российская Федерация, Владимирская область, город Владимир г.о., Владимир г, Оргтруд мкр., КС N 1 мкр.Оргтруд тер. СНТ, д. 82
1.2.	Дополнительные сведения о местоположении земельного участка	—
2.	Площадь земельного участка ± величина погрешности определения (вычисления) площади (Р ± ΔР), м²	919 ± 11,00
3.	Формула, примененная для вычисления предельной погрешности определения площади земельного участка, с подставленными значениями и итоговые (вычисленные) значения	3,5*0,10*√(919,00) = 11
4.	Площадь земельного участка согласно сведениям Единого государственного реестра недвижимости (Ркад), м²	919,00
5.	Оценка расхождения Р и Ркад (Р - Ркад), м²	0
6.	Предельный минимальный и максимальный размеры земельного участка (Рмин и Рмакс), м²	Рмин = Рмин = — Рмакс = Рмакс = 1 500
7.	Кадастровый или иной государственный учетный номер (инвентарный) здания, сооружения, объекта незавершенного строительства, расположенного на земельном участке	—
8.	Вид (виды) разрешенного использования	садоводство
8.1.	Дополнительные сведения об использовании земельного участка	—
9.	Сведения о земельных участках (землях общего пользования, территории общего пользования), посредством которых обеспечивается доступ	Земли (земельные участки) общего пользования

1	2	3
10.	Иные сведения	В ходе выполнения комплексных кадастровых работ выявлено несоответствие фактического местоположения границы земельного участка сведениям, внесенным в ЕГРН. Для приведения сведений ЕГРН о границе земельного участка в соответствие с его фактическим местоположением, необходимо исправить реестровую ошибку и внести в ЕГРН координаты поворотных точек границы данного земельного участка.

4. Пояснения к сведениям об уточняемом земельном участке с кадастровым номером 33:06:030116:175 :

1.	—

1. Сведения о характерных точках границ уточняемого земельного участка с кадастровым номером 33:06:030116:176 :

Система координат МСК-33, зона 1 Зона № 1

Обозначение характерных точек границ	Координаты, м				Метод определения координат	Формулы, примененные для расчета средней квадратической погрешности определения координат характерных точек границ (Mt), с подставленными в такие формулы значениями и итоговые (вычисленные) значения Mt, м	Описание закрепления точки
	содержатся в Едином государственном реестре недвижимости		определены в результате выполнения комплексных кадастровых работ				
	X	Y	X	Y			
1	2	3	4	5	6	7	8
н103У	—	—	198 739,78	233 107,95	Геодезический метод	√(0,10^2 + 0,01^2) = 0,10	—
н104У	—	—	198 731,90	233 101,90			
н105У	—	—	198 717,17	233 096,54			
н106У	—	—	198 712,65	233 094,25			
н88У	—	—	198 700,38	233 085,20			
н87У	—	—	198 714,48	233 069,67			
н107У	—	—	198 738,08	233 086,45			
н108У	—	—	198 743,29	233 091,80			
н109У	—	—	198 745,09	233 101,03			
н103У	—	—	198 739,78	233 107,95			

2. Сведения о частях границ уточняемого земельного участка с кадастровым номером 33:06:030116:176 :

Обозначение части границ		Горизонтальное проложение (S), м	Описание прохождения части границ	Сведения о согласовании местоположения границ (согласовано/спорное)
от т.	до т.			
1	2	3	4	5
н103У	н104У	9,93	—	согласовано

1	2	3	4	5
н104У	н105У	15,67	—	согласовано
н105У	н106У	5,07		
н106У	н88У	15,25		
н88У	н87У	20,98		
н87У	н107У	28,96		
н107У	н108У	7,47		
н108У	н109У	9,40		
н109У	н103У	8,72		

3. Сведения о характеристиках уточняемого земельного участка с кадастровым номером 33:06:030116:176 :

№ п/п	Наименование характеристики	Значение характеристики
1	2	3
1.	Адрес земельного участка	—
1.1.	Сведения о местоположении земельного участка (при отсутствии адреса) в структурированном в соответствии с федеральной информационной адресной системой виде	Российская Федерация, Владимирская область, город Владимир г.о., Владимир г, Оргтруд мкр., КС N 1 мкр.Оргтруд тер. СНТ, д 61а
1.2.	Дополнительные сведения о местоположении земельного участка	—
2.	Площадь земельного участка ± величина погрешности определения (вычисления) площади (Р ± ΔР), м²	803 ± 10,00
3.	Формула, примененная для вычисления предельной погрешности определения площади земельного участка, с подставленными значениями и итоговые (вычисленные) значения	3,5*0,10*√(803,00) = 10
4.	Площадь земельного участка согласно сведениям Единого государственного реестра недвижимости (Ркад), м²	803,00
5.	Оценка расхождения Р и Ркад (Р - Ркад), м²	0
6.	Предельный минимальный и максимальный размеры земельного участка (Рмин и Рмакс), м²	Рмин = Рмин = — Рмакс = Рмакс = 1 500
7.	Кадастровый или иной государственный учетный номер (инвентарный) здания, сооружения, объекта незавершенного строительства, расположенного на земельном участке	—
8.	Вид (виды) разрешенного использования	садоводство
8.1.	Дополнительные сведения об использовании земельного участка	—

1	2	3
9.	Сведения о земельных участках (землях общего пользования, территории общего пользования), посредством которых обеспечивается доступ	Земли (земельные участки) общего пользования
10.	Иные сведения	В ходе выполнения комплексных кадастровых работ выявлено несоответствие фактического местоположения границы земельного участка сведениям, внесенным в ЕГРН. Для приведения сведений ЕГРН о границе земельного участка в соответствие с его фактическим местоположением, необходимо исправить реестровую ошибку и внести в ЕГРН координаты поворотных точек границы данного земельного участка.

4. Пояснения к сведениям об уточняемом земельном участке с кадастровым номером 33:06:030116:176 :

1.	—

1. Сведения о характерных точках границ уточняемого земельного участка с кадастровым номером 33:06:030116:177 :

Система координат МСК-33, зона 1 Зона № 1

Обозначение характерных точек границ	Координаты, м				Метод определения координат	Формулы, примененные для расчета средней квадратической погрешности определения координат характерных точек границ (Mt), с подставленными в такие формулы значениями и итоговые (вычисленные) значения Mt, м	Описание закрепления точки
	содержатся в Едином государственном реестре недвижимости		определены в результате выполнения комплексных кадастровых работ				
	X	Y	X	Y			
1	2	3	4	5	6	7	8
н357У	—	—	198 563,98	232 907,37	Геодезический метод	√(0,10^2 + 0,01^2) = 0,10	—
н358У	—	—	198 576,41	232 918,77			
н359У	—	—	198 575,48	232 920,19			
н360У	—	—	198 575,66	232 920,25			
н361У	—	—	198 575,49	232 921,20			
н362У	—	—	198 577,31	232 927,91			
н363У	—	—	198 578,88	232 931,74			
н364У	—	—	198 580,39	232 934,56			
н365У	—	—	198 572,28	232 935,94			
н366У	—	—	198 552,23	232 917,19			
н367У	—	—	198 559,12	232 910,47			
н368У	—	—	198 560,07	232 911,26			
н357У	—	—	198 563,98	232 907,37			

2. Сведения о частях границ уточняемого земельного участка с кадастровым номером 33:06:030116:177 :

Обозначение части границ		Горизонтальное проложение (S), м	Описание прохождения части границ	Сведения о согласовании местоположения границ (согласовано/спорное)
от т.	до т.			
1	2	3	4	5
н357У	н358У	16,87	—	согласовано
н358У	н359У	1,70		
н359У	н360У	0,19		
н360У	н361У	0,97		
н361У	н362У	6,95		
н362У	н363У	4,14		
н363У	н364У	3,20		
н364У	н365У	8,23		
н365У	н366У	27,45		
н366У	н367У	9,62		
н367У	н368У	1,24		
н368У	н357У	5,52		

3. Сведения о характеристиках уточняемого земельного участка с кадастровым номером 33:06:030116:177 :

№ п/п	Наименование характеристики	Значение характеристики
1	2	3
1.	Адрес земельного участка	—
1.1.	Сведения о местоположении земельного участка (при отсутствии адреса) в структурированном в соответствии с федеральной информационной адресной системой виде	Российская Федерация, Владимирская область, город Владимир г.о., Владимир г, Оргтруд мкр., КС N 1 мкр.Оргтруд тер. СНТ, уч 50
1.2.	Дополнительные сведения о местоположении земельного участка	—
2.	Площадь земельного участка ± величина погрешности определения (вычисления) площади (Р ± ΔР), м²	390 ± 7,00
3.	Формула, примененная для вычисления предельной погрешности определения площади земельного участка, с подставленными значениями и итоговые (вычисленные) значения	3,5*0,10*√(390,00) = 7
4.	Площадь земельного участка согласно сведениям Единого государственного реестра недвижимости (Ркад), м²	390,00
5.	Оценка расхождения Р и Ркад (Р - Ркад), м²	0

1	2	3
6.	Предельный минимальный и максимальный размеры земельного участка (Рмин и Рмакс), м²	Рмин = — Рмакс = —
7.	Кадастровый или иной государственный учетный номер (инвентарный) здания, сооружения, объекта незавершенного строительства, расположенного на земельном участке	33:06:030116:260
8.	Вид (виды) разрешенного использования	для ведения личного подсобного хозяйства
8.1.	Дополнительные сведения об использовании земельного участка	—
9.	Сведения о земельных участках (землях общего пользования, территории общего пользования), посредством которых обеспечивается доступ	Земли (земельные участки) общего пользования
10.	Иные сведения	В ходе выполнения комплексных кадастровых работ выявлено несоответствие фактического местоположения границы земельного участка сведениям, внесенным в ЕГРН. Для приведения сведений ЕГРН о границе земельного участка в соответствие с его фактическим местоположением, необходимо исправить реестровую ошибку и внести в ЕГРН координаты поворотных точек границы данного земельного участка.

4. Пояснения к сведениям об уточняемом земельном участке с кадастровым номером 33:06:030116:177 :

1.	—

1. Сведения о характерных точках границ уточняемого земельного участка с кадастровым номером 33:06:030116:18 :

Система координат МСК-33, зона 1 Зона № 1

Обозначение характерных точек границ	Координаты, м				Метод определения координат	Формулы, примененные для расчета средней квадратической погрешности определения координат характерных точек границ (Mt), с подставленными в такие формулы значениями и итоговые (вычисленные) значения Mt, м	Описание закрепления точки
	содержатся в Едином государственном реестре недвижимости		определены в результате выполнения комплексных кадастровых работ				
	X	Y	X	Y			
1	2	3	4	5	6	7	8
н110У	—	—	198 757,66	232 719,07	Геодезический метод	√(0,10^2 + 0,01^2) = 0,10	—
н26У	—	—	198 767,19	232 712,27			
н25У	—	—	198 788,70	232 742,43			
н22У	—	—	198 779,51	232 749,95			
н23У	—	—	198 760,79	232 723,74			

1	2	3	4	5	6	7	8
н110У	—	—	198 757,66	232 719,07	Геодезический метод	√(0,10^2 + 0,01^2) = 0,10	—

2. Сведения о частях границ уточняемого земельного участка с кадастровым номером 33:06:030116:18 :

Обозначение части границ		Горизонтальное проложение (S), м	Описание прохождения части границ	Сведения о согласовании местоположения границ (согласовано/спорное)
от т.	до т.			
1	2	3	4	5
н110У	н26У	11,71	—	согласовано
н26У	н25У	37,04		
н25У	н22У	11,87		
н22У	н23У	32,21		
н23У	н110У	5,62		

3. Сведения о характеристиках уточняемого земельного участка с кадастровым номером 33:06:030116:18 :

№ п/п	Наименование характеристики	Значение характеристики
1	2	3
1.	Адрес земельного участка	—
1.1.	Сведения о местоположении земельного участка (при отсутствии адреса) в структурированном в соответствии с федеральной информационной адресной системой виде	Российская Федерация, Владимирская область, город Владимир г.о., Владимир г, Оргтруд мкр., КС N 1 мкр.Оргтруд тер. СНТ, уч 35
1.2.	Дополнительные сведения о местоположении земельного участка	—
2.	Площадь земельного участка ± величина погрешности определения (вычисления) площади (Р ± ΔР), м²	444 ± 7,00
3.	Формула, примененная для вычисления предельной погрешности определения площади земельного участка, с подставленными значениями и итоговые (вычисленные) значения	3,5*0,10*√(444,00) = 7
4.	Площадь земельного участка согласно сведениям Единого государственного реестра недвижимости (Ркад), м²	444,00
5.	Оценка расхождения Р и Ркад (Р - Ркад), м²	0
6.	Предельный минимальный и максимальный размеры земельного участка (Рмин и Рмакс), м²	Рмин = Рмин = — Рмакс = Рмакс = 1 500
7.	Кадастровый или иной государственный учетный номер (инвентарный) здания, сооружения, объекта незавершенного строительства, расположенного на земельном участке	33:06:030116:214
8.	Вид (виды) разрешенного использования	Для ведения садоводства

1	2	3
8.1.	Дополнительные сведения об использовании земельного участка	—
9.	Сведения о земельных участках (землях общего пользования, территории общего пользования), посредством которых обеспечивается доступ	Земли (земельные участки) общего пользования
10.	Иные сведения	В ходе выполнения комплексных кадастровых работ выявлено несоответствие фактического местоположения границы земельного участка сведениям, внесенным в ЕГРН. Для приведения сведений ЕГРН о границе земельного участка в соответствие с его фактическим местоположением, необходимо исправить реестровую ошибку и внести в ЕГРН координаты поворотных точек границы данного земельного участка.

4. Пояснения к сведениям об уточняемом земельном участке с кадастровым номером 33:06:030116:18 :

1.	—

1. Сведения о характерных точках границ уточняемого земельного участка с кадастровым номером 33:06:030116:197 :

Система координат МСК-33, зона 1 Зона № 1

Обозначение характерных точек границ	Координаты, м				Метод определения координат	Формулы, примененные для расчета средней квадратической погрешности определения координат характерных точек границ (Mt), с подставленными в такие формулы значениями и итоговые (вычисленные) значения Mt, м	Описание закрепления точки
	содержатся в Едином государственном реестре недвижимости		определены в результате выполнения комплексных кадастровых работ				
	X	Y	X	Y			
1	2	3	4	5	6	7	8
н502У	—	—	198 649,89	232 800,64	Геодезический метод	√(0,10^2 + 0,01^2) = 0,10	—
н503У	—	—	198 651,24	232 801,85			
н504У	—	—	198 635,84	232 816,61			
н505У	—	—	198 634,06	232 813,93			
н506У	—	—	198 630,92	232 810,00			
н507У	—	—	198 625,59	232 804,02			
н508У	—	—	198 619,97	232 797,08			
н509У	—	—	198 617,92	232 794,36			
н510У	—	—	198 615,31	232 791,12			
н511У	—	—	198 622,84	232 784,72			
н512У	—	—	198 632,27	232 777,03			

1	2	3	4	5	6	7	8
н513У	—	—	198 644,23	232 769,40	Геодезический метод	√(0,10^2 + 0,01^2) = 0,10	—
н514У	—	—	198 654,15	232 763,82			
н515У	—	—	198 664,75	232 758,63			
н516У	—	—	198 667,80	232 756,79			
н517У	—	—	198 677,23	232 749,73			
н518У	—	—	198 687,29	232 741,77			
н519У	—	—	198 698,14	232 732,43			
н520У	—	—	198 708,15	232 721,81			
н521У	—	—	198 715,33	232 713,49			
н522У	—	—	198 721,70	232 707,62			
н523У	—	—	198 733,75	232 700,64			
н524У	—	—	198 748,65	232 690,95			
н525У	—	—	198 750,65	232 694,59			
н526У	—	—	198 752,38	232 699,32			
н527У	—	—	198 751,81	232 703,56			
н528У	—	—	198 750,16	232 711,53			
н529У	—	—	198 747,42	232 723,18			
н530У	—	—	198 734,89	232 733,14			
н531У	—	—	198 727,41	232 738,94			
н532У	—	—	198 721,58	232 738,42			
н533У	—	—	198 718,53	232 738,04			
н534У	—	—	198 709,32	232 746,00			
н535У	—	—	198 703,72	232 750,88			
н536У	—	—	198 701,30	232 752,87			
н537У	—	—	198 702,35	232 754,44			
н538У	—	—	198 685,97	232 768,98			
н539У	—	—	198 676,57	232 777,69			
н540У	—	—	198 669,37	232 783,07			
н541У	—	—	198 670,08	232 783,84			
н542У	—	—	198 664,70	232 789,08			
н543У	—	—	198 661,94	232 786,36			
н502У	—	—	198 649,89	232 800,64			
Вырез 1 из 2							
н484У	—	—	198 647,92	232 798,06	Геодезический метод	√(0,10^2 + 0,01^2) = 0,10	—

1	2	3	4	5	6	7	8
н485У	—	—	198 646,17	232 795,84	Геодезический метод	√(0,10^2 + 0,01^2) = 0,10	—
н486У	—	—	198 646,34	232 795,69			
н487У	—	—	198 648,10	232 797,91			
н484У	—	—	198 647,92	232 798,06			
Вырез 2 из 2							
н480У	—	—	198 651,23	232 795,29	Геодезический метод	√(0,10^2 + 0,01^2) = 0,10	—
н481У	—	—	198 649,01	232 792,70			
н482У	—	—	198 649,16	232 792,56			
н483У	—	—	198 651,39	232 795,16			
н480У	—	—	198 651,23	232 795,29			

2. Сведения о частях границ уточняемого земельного участка с кадастровым номером 33:06:030116:197 :

Обозначение части границ		Горизонтальное проложение (S), м	Описание прохождения части границ	Сведения о согласовании местоположения границ (согласовано/спорное)
от т.	до т.			
1	2	3	4	5
н502У	н503У	1,81	—	согласовано
н503У	н504У	21,33		
н504У	н505У	3,22		
н505У	н506У	5,03		
н506У	н507У	8,01		
н507У	н508У	8,93		
н508У	н509У	3,41		
н509У	н510У	4,16		
н510У	н511У	9,88		
н511У	н512У	12,17		
н512У	н513У	14,19		
н513У	н514У	11,38		
н514У	н515У	11,80		
н515У	н516У	3,56		
н516У	н517У	11,78		
н517У	н518У	12,83		
н518У	н519У	14,32		
н519У	н520У	14,59		
н520У	н521У	10,99		
н521У	н522У	8,66		

1	2	3	4	5
н522У	н523У	13,93	—	согласовано
н523У	н524У	17,77		
н524У	н525У	4,15		
н525У	н526У	5,04		
н526У	н527У	4,28		
н527У	н528У	8,14		
н528У	н529У	11,97		
н529У	н530У	16,01		
н530У	н531У	9,47		
н531У	н532У	5,85		
н532У	н533У	3,07		
н533У	н534У	12,17		
н534У	н535У	7,43		
н535У	н536У	3,13		
н536У	н537У	1,89		
н537У	н538У	21,90		
н538У	н539У	12,81		
н539У	н540У	8,99		
н540У	н541У	1,05		
н541У	н542У	7,51		
н542У	н543У	3,88		
н543У	н502У	18,68		
Вырез 1 из 2				
н484У	н485У	2,83	—	согласовано
н485У	н486У	0,23		
н486У	н487У	2,83		
н487У	н484У	0,23		
Вырез 2 из 2				
н480У	н481У	3,41	—	согласовано
н481У	н482У	0,21		
н482У	н483У	3,43		
н483У	н480У	0,21		

3. Сведения о характеристиках уточняемого земельного участка с кадастровым номером 33:06:030116:197 :

№ п/п	Наименование характеристики	Значение характеристики

1	2	3
1.	Адрес земельного участка	Российская Федерация, Владимирская область, город Владимир г.о., Владимир г, Оргтруд мкр., 9 Октября ул, з/у 49
1.1.	Сведения о местоположении земельного участка (при отсутствии адреса) в структурированном в соответствии с федеральной информационной адресной системой виде	—
1.2.	Дополнительные сведения о местоположении земельного участка	—
2.	Площадь земельного участка ± величина погрешности определения (вычисления) площади (Р ± ΔР), м²	3 897 ± 22,00
3.	Формула, примененная для вычисления предельной погрешности определения площади земельного участка, с подставленными значениями и итоговые (вычисленные) значения	3,5*0,10*√(3 897,00) = 22
4.	Площадь земельного участка согласно сведениям Единого государственного реестра недвижимости (Ркад), м²	3 897,00
5.	Оценка расхождения Р и Ркад (Р - Ркад), м²	0
6.	Предельный минимальный и максимальный размеры земельного участка (Рмин и Рмакс), м²	Рмин = — Рмакс = —
7.	Кадастровый или иной государственный учетный номер (инвентарный) здания, сооружения, объекта незавершенного строительства, расположенного на земельном участке	33:22:000000:4778
8.	Вид (виды) разрешенного использования	Содержание водозаборных сооружений
8.1.	Дополнительные сведения об использовании земельного участка	—
9.	Сведения о земельных участках (землях общего пользования, территории общего пользования), посредством которых обеспечивается доступ	Земли (земельные участки) общего пользования
10.	Иные сведения	В ходе выполнения комплексных кадастровых работ выявлено несоответствие фактического местоположения границы земельного участка сведениям, внесенным в ЕГРН. Для приведения сведений ЕГРН о границе земельного участка в соответствие с его фактическим местоположением, необходимо исправить реестровую ошибку и внести в ЕГРН координаты поворотных точек границы данного земельного участка.
4. Пояснения к сведениям об уточняемом земельном участке с кадастровым номером		33:06:030116:197 :
1.	—	

1. Сведения о характерных точках границ уточняемого земельного участка с кадастровым номером 33:06:030116:4 :

Система координат МСК-33, зона 1 Зона № 1

Обозначение характерных точек границ	Координаты, м				Метод определения координат	Формулы, примененные для расчета средней квадратической погрешности определения координат характерных точек границ (Mt), с подставленными в такие формулы значениями и итоговые (вычисленные) значения Mt, м	Описание закрепления точки
	содержатся в Едином государственном реестре недвижимости		определены в результате выполнения комплексных кадастровых работ				
	X	Y	X	Y			
1	2	3	4	5	6	7	8
н111У	—	—	198 913,79	232 658,57	Геодезический метод	√(0,10^2 + 0,01^2) = 0,10	—
н112У	—	—	198 927,66	232 687,98			
н113У	—	—	198 928,18	232 688,87			
н114У	—	—	198 932,37	232 697,41			
н115У	—	—	198 924,09	232 702,40			
н116У	—	—	198 921,79	232 699,30			
н117У	—	—	198 921,35	232 699,45			
н118У	—	—	198 918,13	232 701,69			
н119У	—	—	198 917,60	232 701,94			
н120У	—	—	198 914,91	232 696,47			
н121У	—	—	198 905,91	232 678,32			
н122У	—	—	198 900,22	232 666,12			
н111У	—	—	198 913,79	232 658,57			

2. Сведения о частях границ уточняемого земельного участка с кадастровым номером 33:06:030116:4 :

Обозначение части границ		Горизонтальное проложение (S), м	Описание прохождения части границ	Сведения о согласовании местоположения границ (согласовано/спорное)
от т.	до т.			
1	2	3	4	5
н111У	н112У	32,52	—	согласовано
н112У	н113У	1,03		
н113У	н114У	9,51		
н114У	н115У	9,67		
н115У	н116У	3,86		
н116У	н117У	0,46		

1	2	3	4	5
н117У	н118У	3,92	—	согласовано
н118У	н119У	0,59		
н119У	н120У	6,10		
н120У	н121У	20,26		
н121У	н122У	13,46		
н122У	н111У	15,53		

3. Сведения о характеристиках уточняемого земельного участка с кадастровым номером 33:06:030116:4 :

№ п/п	Наименование характеристики	Значение характеристики
1	2	3
1.	Адрес земельного участка	Российская Федерация, Владимирская область, город Владимир г.о., Владимир г, Оргтруд мкр., КС N 1 мкр.Оргтруд тер. СНТ, уч 20
1.1.	Сведения о местоположении земельного участка (при отсутствии адреса) в структурированном в соответствии с федеральной информационной адресной системой виде	—
1.2.	Дополнительные сведения о местоположении земельного участка	—
2.	Площадь земельного участка ± величина погрешности определения (вычисления) площади (Р ± ΔР), м²	646 ± 9,00
3.	Формула, примененная для вычисления предельной погрешности определения площади земельного участка, с подставленными значениями и итоговые (вычисленные) значения	3,5*0,10*√(646,00) = 9
4.	Площадь земельного участка согласно сведениям Единого государственного реестра недвижимости (Ркад), м²	646,00
5.	Оценка расхождения Р и Ркад (Р - Ркад), м²	0
6.	Предельный минимальный и максимальный размеры земельного участка (Рмин и Рмакс), м²	Рмин = Рмин = — Рмакс = Рмакс = 1 500
7.	Кадастровый или иной государственный учетный номер (инвентарный) здания, сооружения, объекта незавершенного строительства, расположенного на земельном участке	33:06:030116:295
8.	Вид (виды) разрешенного использования	Для ведения садоводства
8.1.	Дополнительные сведения об использовании земельного участка	—

1	2	3
9.	Сведения о земельных участках (землях общего пользования, территории общего пользования), посредством которых обеспечивается доступ	Земли (земельные участки) общего пользования
10.	Иные сведения	В ходе выполнения комплексных кадастровых работ выявлено несоответствие фактического местоположения границы земельного участка сведениям, внесенным в ЕГРН. Для приведения сведений ЕГРН о границе земельного участка в соответствие с его фактическим местоположением, необходимо исправить реестровую ошибку и внести в ЕГРН координаты поворотных точек границы данного земельного участка.

4. Пояснения к сведениям об уточняемом земельном участке с кадастровым номером 33:06:030116:4 :

1.	—

1. Сведения о характерных точках границ уточняемого земельного участка с кадастровым номером 33:06:030116:42 :

Система координат МСК-33, зона 1 Зона № 1

Обозначение характерных точек границ	Координаты, м				Метод определения координат	Формулы, примененные для расчета средней квадратической погрешности определения координат характерных точек границ (Mt), с подставленными в такие формулы значениями и итоговые (вычисленные) значения Mt, м	Описание закрепления точки
	содержатся в Едином государственном реестре недвижимости		определены в результате выполнения комплексных кадастровых работ				
	X	Y	X	Y			
1	2	3	4	5	6	7	8
н299У	—	—	198 940,32	232 596,32	Геодезический метод	√(0,10^2 + 0,01^2) = 0,10	—
н421У	—	—	198 958,66	232 587,45			
н422У	—	—	198 967,83	232 608,15			
н423У	—	—	198 970,84	232 616,64			
н424У	—	—	198 969,54	232 617,21			
н425У	—	—	198 962,71	232 620,22			
н426У	—	—	198 957,04	232 622,71			
н302У	—	—	198 952,69	232 625,17			
н301У	—	—	198 947,73	232 612,90			
н300У	—	—	198 943,98	232 604,35			
н299У	—	—	198 940,32	232 596,32			

2. Сведения о частях границ уточняемого земельного участка с кадастровым номером 33:06:030116:42 :

Обозначение части границ		Горизонтальное проложение (S), м	Описание прохождения части границ	Сведения о согласовании местоположения границ (согласовано/спорное)
от т.	до т.			
1	2	3	4	5
н299У	н421У	20,37	—	согласовано
н421У	н422У	22,64		
н422У	н423У	9,01		
н423У	н424У	1,42		
н424У	н425У	7,46		
н425У	н426У	6,19		
н426У	н302У	5,00		
н302У	н301У	13,23		
н301У	н300У	9,34		
н300У	н299У	8,82		

3. Сведения о характеристиках уточняемого земельного участка с кадастровым номером 33:06:030116:42 :

№ п/п	Наименование характеристики	Значение характеристики
1	2	3
1.	Адрес земельного участка	—
1.1.	Сведения о местоположении земельного участка (при отсутствии адреса) в структурированном в соответствии с федеральной информационной адресной системой виде	Российская Федерация, Владимирская область, город Владимир г.о., Владимир г, Оргтруд мкр., КС N 1 мкр.Оргтруд тер. СНТ, д. 24б
1.2.	Дополнительные сведения о местоположении земельного участка	—
2.	Площадь земельного участка ± величина погрешности определения (вычисления) площади (Р ± ΔР), м²	635 ± 9,00
3.	Формула, примененная для вычисления предельной погрешности определения площади земельного участка, с подставленными значениями и итоговые (вычисленные) значения	3,5*0,10*√(635,00) = 9
4.	Площадь земельного участка согласно сведениям Единого государственного реестра недвижимости (Ркад), м²	639,00
5.	Оценка расхождения Р и Ркад (Р - Ркад), м²	4
6.	Предельный минимальный и максимальный размеры земельного участка (Рмин и Рмакс), м²	Рмин = Рмин = — Рмакс = Рмакс = 1 500

1	2	3
7.	Кадастровый или иной государственный учетный номер (инвентарный) здания, сооружения, объекта незавершенного строительства, расположенного на земельном участке	33:06:030116:301
8.	Вид (виды) разрешенного использования	Для ведения садоводства
8.1.	Дополнительные сведения об использовании земельного участка	—
9.	Сведения о земельных участках (землях общего пользования, территории общего пользования), посредством которых обеспечивается доступ	Земли (земельные участки) общего пользования
10.	Иные сведения	В ходе выполнения комплексных кадастровых работ выявлено несоответствие фактического местоположения границы земельного участка сведениям, внесенным в ЕГРН. Для приведения сведений ЕГРН о границе земельного участка в соответствие с его фактическим местоположением, необходимо исправить реестровую ошибку и внести в ЕГРН координаты поворотных точек границы данного земельного участка.

4. Пояснения к сведениям об уточняемом земельном участке с кадастровым номером 33:06:030116:42 :

1.	—

1. Сведения о характерных точках границ уточняемого земельного участка с кадастровым номером 33:06:030116:45 :

Система координат МСК-33, зона 1 Зона № 1

Обозначение характерных точек границ	Координаты, м				Метод определения координат	Формулы, примененные для расчета средней квадратической погрешности определения координат характерных точек границ (Mt), с подставленными в такие формулы значениями и итоговые (вычисленные) значения Mt, м	Описание закрепления точки
	содержатся в Едином государственном реестре недвижимости		определены в результате выполнения комплексных кадастровых работ				
	X	Y	X	Y			
1	2	3	4	5	6	7	8
н14У	—	—	198 946,37	232 631,98	Геодезический метод	√(0,10^2 + 0,01^2) = 0,10	—
н48У	—	—	198 938,70	232 637,62			
н52У	—	—	198 927,53	232 624,21			
н51У	—	—	198 914,52	232 609,41			
н123У	—	—	198 918,92	232 606,78			
н15У	—	—	198 928,83	232 601,52			
н14У	—	—	198 946,37	232 631,98			

2. Сведения о частях границ уточняемого земельного участка с кадастровым номером 33:06:030116:45 :

Обозначение части границ		Горизонтальное проложение (S), м	Описание прохождения части границ	Сведения о согласовании местоположения границ (согласовано/спорное)
от т.	до т.			
1	2	3	4	5
н14У	н48У	9,52	—	согласовано
н48У	н52У	17,45		
н52У	н51У	19,71		
н51У	н123У	5,13		
н123У	н15У	11,22		
н15У	н14У	35,15		

3. Сведения о характеристиках уточняемого земельного участка с кадастровым номером 33:06:030116:45 :

№ п/п	Наименование характеристики	Значение характеристики
1	2	3
1.	Адрес земельного участка	—
1.1.	Сведения о местоположении земельного участка (при отсутствии адреса) в структурированном в соответствии с федеральной информационной адресной системой виде	Российская Федерация, Владимирская область, город Владимир г.о., Владимир г, Оргтруд мкр., КС N 1 мкр.Оргтруд тер. СНТ, д. 24
1.2.	Дополнительные сведения о местоположении земельного участка	—
2.	Площадь земельного участка ± величина погрешности определения (вычисления) площади (Р ± ΔР), м²	460 ± 8,00
3.	Формула, примененная для вычисления предельной погрешности определения площади земельного участка, с подставленными значениями и итоговые (вычисленные) значения	3,5*0,10*√(460,00) = 8
4.	Площадь земельного участка согласно сведениям Единого государственного реестра недвижимости (Ркад), м²	460,00
5.	Оценка расхождения Р и Ркад (Р - Ркад), м²	0
6.	Предельный минимальный и максимальный размеры земельного участка (Рмин и Рмакс), м²	Рмин = Рмин = — Рмакс = Рмакс = 1 500
7.	Кадастровый или иной государственный учетный номер (инвентарный) здания, сооружения, объекта незавершенного строительства, расположенного на земельном участке	33:06:030116:209
8.	Вид (виды) разрешенного использования	Для ведения садоводства

1	2	3
8.1.	Дополнительные сведения об использовании земельного участка	—
9.	Сведения о земельных участках (землях общего пользования, территории общего пользования), посредством которых обеспечивается доступ	Земли (земельные участки) общего пользования
10.	Иные сведения	В ходе выполнения комплексных кадастровых работ выявлено несоответствие фактического местоположения границы земельного участка сведениям, внесенным в ЕГРН. Для приведения сведений ЕГРН о границе земельного участка в соответствие с его фактическим местоположением, необходимо исправить реестровую ошибку и внести в ЕГРН координаты поворотных точек границы данного земельного участка.

4. Пояснения к сведениям об уточняемом земельном участке с кадастровым номером 33:06:030116:45 :

1.	—

1. Сведения о характерных точках границ уточняемого земельного участка с кадастровым номером 33:06:030116:49 :

Система координат МСК-33, зона 1 Зона № 1

Обозначение характерных точек границ	Координаты, м				Метод определения координат	Формулы, примененные для расчета средней квадратической погрешности определения координат характерных точек границ (Mt), с подставленными в такие формулы значениями и итоговые (вычисленные) значения Mt, м	Описание закрепления точки
	содержатся в Едином государственном реестре недвижимости		определены в результате выполнения комплексных кадастровых работ				
	X	Y	X	Y			
1	2	3	4	5	6	7	8
н60У	—	—	198 882,54	232 630,25	Геодезический метод	√(0,10^2 + 0,01^2) = 0,10	—
н156У	—	—	198 883,73	232 631,72			
н155У	—	—	198 905,37	232 661,61			
н280У	—	—	198 904,66	232 662,01			
н281У	—	—	198 899,44	232 663,04			
н282У	—	—	198 895,32	232 664,03			
н279У	—	—	198 892,42	232 666,15			
н283У	—	—	198 869,94	232 638,30			
н284У	—	—	198 878,07	232 632,07			
н285У	—	—	198 880,58	232 631,25			
н60У	—	—	198 882,54	232 630,25			

2. Сведения о частях границ уточняемого земельного участка с кадастровым номером 33:06:030116:49 :

Обозначение части границ		Горизонтальное проложение (S), м	Описание прохождения части границ	Сведения о согласовании местоположения границ (согласовано/спорное)
от т.	до т.			
1	2	3	4	5
н60У	н156У	1,89	—	согласовано
н156У	н155У	36,90		
н155У	н280У	0,81		
н280У	н281У	5,32		
н281У	н282У	4,24		
н282У	н279У	3,59		
н279У	н283У	35,79		
н283У	н284У	10,24		
н284У	н285У	2,64		
н285У	н60У	2,20		

3. Сведения о характеристиках уточняемого земельного участка с кадастровым номером 33:06:030116:49 :

№ п/п	Наименование характеристики	Значение характеристики
1	2	3
1.	Адрес земельного участка	—
1.1.	Сведения о местоположении земельного участка (при отсутствии адреса) в структурированном в соответствии с федеральной информационной адресной системой виде	Российская Федерация, Владимирская область, город Владимир г.о., Владимир г, Оргтруд мкр., КС N 1 мкр.Оргтруд тер. СНТ, уч 28
1.2.	Дополнительные сведения о местоположении земельного участка	—
2.	Площадь земельного участка ± величина погрешности определения (вычисления) площади (Р ± ΔР), м²	522 ± 8,00
3.	Формула, примененная для вычисления предельной погрешности определения площади земельного участка, с подставленными значениями и итоговые (вычисленные) значения	3,5*0,10*√(522,00) = 8
4.	Площадь земельного участка согласно сведениям Единого государственного реестра недвижимости (Ркад), м²	522,00
5.	Оценка расхождения Р и Ркад (Р - Ркад), м²	0
6.	Предельный минимальный и максимальный размеры земельного участка (Рмин и Рмакс), м²	Рмин = Рмин = — Рмакс = Рмакс = 1 500

1	2	3
7.	Кадастровый или иной государственный учетный номер (инвентарный) здания, сооружения, объекта незавершенного строительства, расположенного на земельном участке	33:06:030116:302
8.	Вид (виды) разрешенного использования	Для ведения садоводства
8.1.	Дополнительные сведения об использовании земельного участка	—
9.	Сведения о земельных участках (землях общего пользования, территории общего пользования), посредством которых обеспечивается доступ	Земли (земельные участки) общего пользования
10.	Иные сведения	В ходе выполнения комплексных кадастровых работ выявлено несоответствие фактического местоположения границы земельного участка сведениям, внесенным в ЕГРН. Для приведения сведений ЕГРН о границе земельного участка в соответствие с его фактическим местоположением, необходимо исправить реестровую ошибку и внести в ЕГРН координаты поворотных точек границы данного земельного участка.

4. Пояснения к сведениям об уточняемом земельном участке с кадастровым номером 33:06:030116:49 :

1.	—

1. Сведения о характерных точках границ уточняемого земельного участка с кадастровым номером 33:06:030116:5 :

Система координат МСК-33, зона 1 Зона № 1

Обозначение характерных точек границ	Координаты, м				Метод определения координат	Формулы, примененные для расчета средней квадратической погрешности определения координат характерных точек границ (Mt), с подставленными в такие формулы значениями и итоговые (вычисленные) значения Mt, м	Описание закрепления точки
	содержатся в Едином государственном реестре недвижимости		определены в результате выполнения комплексных кадастровых работ				
	X	Y	X	Y			
1	2	3	4	5	6	7	8
н324У	—	—	198 700,13	232 815,73	Геодезический метод	√(0,10^2 + 0,01^2) = 0,10	—
н325У	—	—	198 684,23	232 830,88			
н326У	—	—	198 681,12	232 827,11			
н327У	—	—	198 673,76	232 818,47			
н328У	—	—	198 662,15	232 806,56			
н329У	—	—	198 658,89	232 802,57			
н330У	—	—	198 657,38	232 801,17			

1	2	3	4	5	6	7	8
н331У	—	—	198 672,99	232 785,90	Геодезический метод	√(0,10^2 + 0,01^2) = 0,10	—
н332У	—	—	198 684,57	232 798,62			
н324У	—	—	198 700,13	232 815,73			

2. Сведения о частях границ уточняемого земельного участка с кадастровым номером 33:06:030116:5 :

Обозначение части границ		Горизонтальное проложение (S), м	Описание прохождения части границ	Сведения о согласовании местоположения границ (согласовано/спорное)
от т.	до т.			
1	2	3	4	5
н324У	н325У	21,96	—	согласовано
н325У	н326У	4,89		
н326У	н327У	11,35		
н327У	н328У	16,63		
н328У	н329У	5,15		
н329У	н330У	2,06		
н330У	н331У	21,84		
н331У	н332У	17,20		
н332У	н324У	23,13		

3. Сведения о характеристиках уточняемого земельного участка с кадастровым номером 33:06:030116:5 :

№ п/п	Наименование характеристики	Значение характеристики
1	2	3
1.	Адрес земельного участка	—
1.1.	Сведения о местоположении земельного участка (при отсутствии адреса) в структурированном в соответствии с федеральной информационной адресной системой виде	Российская Федерация, Владимирская область, город Владимир г.о., Владимир г, Оргтруд мкр., КС N 1 мкр.Оргтруд тер. СНТ, уч 40
1.2.	Дополнительные сведения о местоположении земельного участка	—
2.	Площадь земельного участка ± величина погрешности определения (вычисления) площади (Р ± ΔР), м²	870 ± 10,00
3.	Формула, примененная для вычисления предельной погрешности определения площади земельного участка, с подставленными значениями и итоговые (вычисленные) значения	3,5*0,10*√(870,00) = 10
4.	Площадь земельного участка согласно сведениям Единого государственного реестра недвижимости (Ркад), м²	838,00
5.	Оценка расхождения Р и Ркад (Р - Ркад), м²	32

1	2	3
6.	Предельный минимальный и максимальный размеры земельного участка (Рмин и Рмакс), м²	Рмин = Рмин = — Рмакс = Рмакс = 1 500
7.	Кадастровый или иной государственный учетный номер (инвентарный) здания, сооружения, объекта незавершенного строительства, расположенного на земельном участке	33:06:030116:252
8.	Вид (виды) разрешенного использования	Для ведения садоводства
8.1.	Дополнительные сведения об использовании земельного участка	—
9.	Сведения о земельных участках (землях общего пользования, территории общего пользования), посредством которых обеспечивается доступ	Земли (земельные участки) общего пользования
10.	Иные сведения	В ходе выполнения комплексных кадастровых работ выявлено несоответствие фактического местоположения границы земельного участка сведениям, внесенным в ЕГРН. Для приведения сведений ЕГРН о границе земельного участка в соответствие с его фактическим местоположением, необходимо исправить реестровую ошибку и внести в ЕГРН координаты поворотных точек границы данного земельного участка.

4. Пояснения к сведениям об уточняемом земельном участке с кадастровым номером 33:06:030116:5 :

1.	—

1. Сведения о характерных точках границ уточняемого земельного участка с кадастровым номером 33:06:030116:6 :

Система координат МСК-33, зона 1 Зона № 1

Обозначение характерных точек границ	Координаты, м				Метод определения координат	Формулы, примененные для расчета средней квадратической погрешности определения координат характерных точек границ (Mt), с подставленными в такие формулы значениями и итоговые (вычисленные) значения Mt, м	Описание закрепления точки
	содержатся в Едином государственном реестре недвижимости		определены в результате выполнения комплексных кадастровых работ				
	X	Y	X	Y			
1	2	3	4	5	6	7	8
н124У	—	—	198 746,35	232 847,94	Геодезический метод	√(0,10^2 + 0,01^2) = 0,10	—
н185У	—	—	198 739,33	232 854,17			
н184У	—	—	198 737,65	232 853,65			
н39У	—	—	198 734,24	232 856,41			
н186У	—	—	198 718,35	232 836,61			

1	2	3	4	5	6	7	8
н187У	—	—	198 710,76	232 827,83	Геодезический метод	√(0,10^2 + 0,01^2) = 0,10	—
н38У	—	—	198 703,48	232 819,01			
н41У	—	—	198 719,15	232 806,35			
н40У	—	—	198 750,56	232 843,86			
н125У	—	—	198 750,72	232 844,07			
н126У	—	—	198 747,99	232 846,49			
н124У	—	—	198 746,35	232 847,94			

2. Сведения о частях границ уточняемого земельного участка с кадастровым номером 33:06:030116:6 :

Обозначение части границ		Горизонтальное проложение (S), м	Описание прохождения части границ	Сведения о согласовании местоположения границ (согласовано/спорное)
от т.	до т.			
1	2	3	4	5
н124У	н185У	9,39	—	согласовано
н185У	н184У	1,76		
н184У	н39У	4,39		
н39У	н186У	25,39		
н186У	н187У	11,61		
н187У	н38У	11,44		
н38У	н41У	20,15		
н41У	н40У	48,92		
н40У	н125У	0,26		
н125У	н126У	3,65		
н126У	н124У	2,19		

3. Сведения о характеристиках уточняемого земельного участка с кадастровым номером 33:06:030116:6 :

№ п/п	Наименование характеристики	Значение характеристики
1	2	3
1.	Адрес земельного участка	Российская Федерация, Владимирская область, город Владимир г.о., Владимир г, Оргтруд мкр., КС N 1 мкр.Оргтруд тер. СНТ, з/у 8
1.1.	Сведения о местоположении земельного участка (при отсутствии адреса) в структурированном в соответствии с федеральной информационной адресной системой виде	—
1.2.	Дополнительные сведения о местоположении земельного участка	—
2.	Площадь земельного участка ± величина погрешности определения (вычисления) площади (P ± ΔP), м²	997 ± 11,00

1	2	3
3.	Формула, примененная для вычисления предельной погрешности определения площади земельного участка, с подставленными значениями и итоговые (вычисленные) значения	3,5*0,10*√(997,00) = 11
4.	Площадь земельного участка согласно сведениям Единого государственного реестра недвижимости (Ркад), м²	1 005,00
5.	Оценка расхождения Р и Ркад (Р - Ркад), м²	8
6.	Предельный минимальный и максимальный размеры земельного участка (Рмин и Рмакс), м²	Рмин = Рмин = — Рмакс = Рмакс = 1 500
7.	Кадастровый или иной государственный учетный номер (инвентарный) здания, сооружения, объекта незавершенного строительства, расположенного на земельном участке	33:06:030116:303
8.	Вид (виды) разрешенного использования	Для ведения садоводства
8.1.	Дополнительные сведения об использовании земельного участка	—
9.	Сведения о земельных участках (землях общего пользования, территории общего пользования), посредством которых обеспечивается доступ	Земли (земельные участки) общего пользования
10.	Иные сведения	В ходе выполнения комплексных кадастровых работ выявлено несоответствие фактического местоположения границы земельного участка сведениям, внесенным в ЕГРН. Для приведения сведений ЕГРН о границе земельного участка в соответствие с его фактическим местоположением, необходимо исправить реестровую ошибку и внести в ЕГРН координаты поворотных точек границы данного земельного участка.

4. Пояснения к сведениям об уточняемом земельном участке с кадастровым номером 33:06:030116:6 :

1.	—

1. Сведения о характерных точках границ уточняемого земельного участка с кадастровым номером 33:06:030116:64 :

Система координат МСК-33, зона 1 Зона № 1

Обозначение характерных точек границ	Координаты, м				Метод определения координат	Формулы, примененные для расчета средней квадратической погрешности определения координат характерных точек границ (Mt), с подставленными в такие формулы значениями и итоговые (вычисленные) значения Mt, м	Описание закрепления точки
	содержатся в Едином государственном реестре недвижимости		определены в результате выполнения комплексных кадастровых работ				
	X	Y	X	Y			

1	2	3	4	5	6	7	8
н232У	—	—	198 631,38	232 977,53	Геодезический метод	√(0,10^2 + 0,01^2) = 0,10	—
н233У	—	—	198 641,35	232 989,86			
н234У	—	—	198 643,24	232 991,64			
н235У	—	—	198 626,65	232 996,78			
н236У	—	—	198 622,79	232 997,91			
н83У	—	—	198 614,21	233 000,52			
н161У	—	—	198 612,71	233 000,96			
н160У	—	—	198 610,39	232 995,45			
н159У	—	—	198 609,20	232 992,63			
н158У	—	—	198 606,33	232 993,62			
н237У	—	—	198 601,42	232 989,71			
н238У	—	—	198 599,55	232 987,06			
н239У	—	—	198 599,38	232 983,57			
н240У	—	—	198 608,91	232 982,90			
н241У	—	—	198 620,03	232 982,25			
н242У	—	—	198 621,50	232 980,54			
н243У	—	—	198 622,38	232 980,96			
н232У	—	—	198 631,38	232 977,53			

2. Сведения о частях границ уточняемого земельного участка с кадастровым номером 33:06:030116:64 :

Обозначение части границ		Горизонтальное проложение (S), м	Описание прохождения части границ	Сведения о согласовании местоположения границ (согласовано/спорное)
от т.	до т.			
1	2	3	4	5
н232У	н233У	15,86	—	согласовано
н233У	н234У	2,60		
н234У	н235У	17,37		
н235У	н236У	4,02		
н236У	н83У	8,97		
н83У	н161У	1,56		
н161У	н160У	5,98		
н160У	н159У	3,06		
н159У	н158У	3,04		
н158У	н237У	6,28		
н237У	н238У	3,24		
н238У	н239У	3,49		

1	2	3	4	5
н239У	н240У	9,55	—	согласовано
н240У	н241У	11,14		
н241У	н242У	2,25		
н242У	н243У	0,98		
н243У	н232У	9,63		

3. Сведения о характеристиках уточняемого земельного участка с кадастровым номером 33:06:030116:64 :

№ п/п	Наименование характеристики	Значение характеристики
1	2	3
1.	Адрес земельного участка	—
1.1.	Сведения о местоположении земельного участка (при отсутствии адреса) в структурированном в соответствии с федеральной информационной адресной системой виде	Российская Федерация, Владимирская область, город Владимир г.о., Владимир г, Оргтруд мкр., КС N 1 мкр.Оргтруд тер. СНТ, уч 55
1.2.	Дополнительные сведения о местоположении земельного участка	—
2.	Площадь земельного участка ± величина погрешности определения (вычисления) площади (Р ± ΔР), м²	557 ± 8,00
3.	Формула, примененная для вычисления предельной погрешности определения площади земельного участка, с подставленными значениями и итоговые (вычисленные) значения	3,5*0,10*√(557,00) = 8
4.	Площадь земельного участка согласно сведениям Единого государственного реестра недвижимости (Ркад), м²	557,00
5.	Оценка расхождения Р и Ркад (Р - Ркад), м²	0
6.	Предельный минимальный и максимальный размеры земельного участка (Рмин и Рмакс), м²	Рмин = Рмин = — Рмакс = Рмакс = 1 500
7.	Кадастровый или иной государственный учетный номер (инвентарный) здания, сооружения, объекта незавершенного строительства, расположенного на земельном участке	33:06:030116:265
8.	Вид (виды) разрешенного использования	Для ведения садоводства
8.1.	Дополнительные сведения об использовании земельного участка	—
9.	Сведения о земельных участках (землях общего пользования, территории общего пользования), посредством которых обеспечивается доступ	Земли (земельные участки) общего пользования

1	2	3
10.	Иные сведения	В ходе выполнения комплексных кадастровых работ выявлено несоответствие фактического местоположения границы земельного участка сведениям, внесенным в ЕГРН. Для приведения сведений ЕГРН о границе земельного участка в соответствие с его фактическим местоположением, необходимо исправить реестровую ошибку и внести в ЕГРН координаты поворотных точек границы данного земельного участка.

4. Пояснения к сведениям об уточняемом земельном участке с кадастровым номером 33:06:030116:64 :

1.	—

1. Сведения о характерных точках границ уточняемого земельного участка с кадастровым номером 33:06:030116:7 :

Система координат МСК-33, зона 1 Зона № 1

Обозначение характерных точек границ	Координаты, м				Метод определения координат	Формулы, примененные для расчета средней квадратической погрешности определения координат характерных точек границ (Mt), с подставленными в такие формулы значениями и итоговые (вычисленные) значения Mt, м	Описание закрепления точки
	содержатся в Едином государственном реестре недвижимости		определены в результате выполнения комплексных кадастровых работ				
	X	Y	X	Y			
1	2	3	4	5	6	7	8
н82У	—	—	198 634,81	232 946,88	Геодезический метод	√(0,10^2 + 0,01^2) = 0,10	—
н127У	—	—	198 627,91	232 951,88			
н128У	—	—	198 621,77	232 955,88			
н129У	—	—	198 619,84	232 957,10			
н130У	—	—	198 615,43	232 955,00			
н131У	—	—	198 600,74	232 945,86			
н64У	—	—	198 593,33	232 939,90			
н192У	—	—	198 595,12	232 937,47			
н188У	—	—	198 598,22	232 934,55			
н191У	—	—	198 607,79	232 925,56			
н63У	—	—	198 612,71	232 921,18			
н82У	—	—	198 634,81	232 946,88			

2. Сведения о частях границ уточняемого земельного участка с кадастровым номером 33:06:030116:7 :

Обозначение части границ		Горизонтальное проложение (S), м	Описание прохождения части границ	Сведения о согласовании местоположения границ (согласовано/спорное)
от т.	до т.			

1	2	3	4	5
н82У	н127У	8,52	—	согласовано
н127У	н128У	7,33		
н128У	н129У	2,28		
н129У	н130У	4,88		
н130У	н131У	17,30		
н131У	н64У	9,51		
н64У	н192У	3,02		
н192У	н188У	4,26		
н188У	н191У	13,13		
н191У	н63У	6,59		
н63У	н82У	33,90		

3. Сведения о характеристиках уточняемого земельного участка с кадастровым номером 33:06:030116:7 :

№ п/п	Наименование характеристики	Значение характеристики
1	2	3
1.	Адрес земельного участка	—
1.1.	Сведения о местоположении земельного участка (при отсутствии адреса) в структурированном в соответствии с федеральной информационной адресной системой виде	Российская Федерация, Владимирская область, город Владимир г.о., Владимир г, Оргтруд мкр., КС N 1 мкр.Оргтруд тер. СНТ, уч 1
1.2.	Дополнительные сведения о местоположении земельного участка	—
2.	Площадь земельного участка ± величина погрешности определения (вычисления) площади (Р ± ΔР), м²	751 ± 10,00
3.	Формула, примененная для вычисления предельной погрешности определения площади земельного участка, с подставленными значениями и итоговые (вычисленные) значения	3,5*0,10*√(751,00) = 10
4.	Площадь земельного участка согласно сведениям Единого государственного реестра недвижимости (Ркад), м²	751,00
5.	Оценка расхождения Р и Ркад (Р - Ркад), м²	0
6.	Предельный минимальный и максимальный размеры земельного участка (Рмин и Рмакс), м²	Рмин = Рмин = — Рмакс = Рмакс = 1 500
7.	Кадастровый или иной государственный учетный номер (инвентарный) здания, сооружения, объекта незавершенного строительства, расположенного на земельном участке	33:06:030116:307
8.	Вид (виды) разрешенного использования	Для ведения садоводства

1	2	3
8.1.	Дополнительные сведения об использовании земельного участка	—
9.	Сведения о земельных участках (землях общего пользования, территории общего пользования), посредством которых обеспечивается доступ	Земли (земельные участки) общего пользования
10.	Иные сведения	В ходе выполнения комплексных кадастровых работ выявлено несоответствие фактического местоположения границы земельного участка сведениям, внесенным в ЕГРН. Для приведения сведений ЕГРН о границе земельного участка в соответствие с его фактическим местоположением, необходимо исправить реестровую ошибку и внести в ЕГРН координаты поворотных точек границы данного земельного участка.

4. Пояснения к сведениям об уточняемом земельном участке с кадастровым номером 33:06:030116:7 :

1.	—

1. Сведения о характерных точках границ уточняемого земельного участка с кадастровым номером 33:06:030116:73 :

Система координат МСК-33, зона 1 Зона № 1

Обозначение характерных точек границ	Координаты, м				Метод определения координат	Формулы, примененные для расчета средней квадратической погрешности определения координат характерных точек границ (Mt), с подставленными в такие формулы значениями и итоговые (вычисленные) значения Mt, м	Описание закрепления точки
	содержатся в Едином государственном реестре недвижимости		определены в результате выполнения комплексных кадастровых работ				
	X	Y	X	Y			
1	2	3	4	5	6	7	8
н289У	—	—	198 756,07	232 880,90	Геодезический метод	√(0,10^2 + 0,01^2) = 0,10	—
н290У	—	—	198 756,69	232 881,78			
н291У	—	—	198 758,54	232 884,40			
н292У	—	—	198 756,83	232 885,58			
н293У	—	—	198 756,40	232 887,38			
н294У	—	—	198 762,57	232 895,93			
н295У	—	—	198 752,20	232 902,61			
н296У	—	—	198 732,68	232 915,41			
н297У	—	—	198 731,74	232 916,04			
н213У	—	—	198 725,36	232 907,70			
н212У	—	—	198 723,00	232 904,45			

1	2	3	4	5	6	7	8
н211У	—	—	198 725,09	232 903,02	Геодезический метод	√(0,10^2 + 0,01^2) = 0,10	—
н210У	—	—	198 745,26	232 889,17			
н209У	—	—	198 753,28	232 883,04			
н289У	—	—	198 756,07	232 880,90			

2. Сведения о частях границ уточняемого земельного участка с кадастровым номером 33:06:030116:73 :

Обозначение части границ		Горизонтальное проложение (S), м	Описание прохождения части границ	Сведения о согласовании местоположения границ (согласовано/спорное)
от т.	до т.			
1	2	3	4	5
н289У	н290У	1,08	—	согласовано
н290У	н291У	3,21		
н291У	н292У	2,08		
н292У	н293У	1,85		
н293У	н294У	10,54		
н294У	н295У	12,34		
н295У	н296У	23,34		
н296У	н297У	1,13		
н297У	н213У	10,50		
н213У	н212У	4,02		
н212У	н211У	2,53		
н211У	н210У	24,47		
н210У	н209У	10,09		
н209У	н289У	3,52		

3. Сведения о характеристиках уточняемого земельного участка с кадастровым номером 33:06:030116:73 :

№ п/п	Наименование характеристики	Значение характеристики
1	2	3
1.	Адрес земельного участка	—
1.1.	Сведения о местоположении земельного участка (при отсутствии адреса) в структурированном в соответствии с федеральной информационной адресной системой виде	Российская Федерация, Владимирская область, город Владимир г.о., Владимир г, Оргтруд мкр., КС N 1 мкр.Оргтруд тер. СНТ, уч 64
1.2.	Дополнительные сведения о местоположении земельного участка	—
2.	Площадь земельного участка ± величина погрешности определения (вычисления) площади (Р ± ΔР), м²	569 ± 8,00

1	2	3
3.	Формула, примененная для вычисления предельной погрешности определения площади земельного участка, с подставленными значениями и итоговые (вычисленные) значения	3,5*0,10*√(569,00) = 8
4.	Площадь земельного участка согласно сведениям Единого государственного реестра недвижимости (Ркад), м²	545,00
5.	Оценка расхождения Р и Ркад (Р - Ркад), м²	24
6.	Предельный минимальный и максимальный размеры земельного участка (Рмин и Рмакс), м²	Рмин = Рмин = — Рмакс = Рмакс = 1 500
7.	Кадастровый или иной государственный учетный номер (инвентарный) здания, сооружения, объекта незавершенного строительства, расположенного на земельном участке	33:06:030116:312
8.	Вид (виды) разрешенного использования	Для ведения садоводства
8.1.	Дополнительные сведения об использовании земельного участка	—
9.	Сведения о земельных участках (землях общего пользования, территории общего пользования), посредством которых обеспечивается доступ	Земли (земельные участки) общего пользования
10.	Иные сведения	В ходе выполнения комплексных кадастровых работ выявлено несоответствие фактического местоположения границы земельного участка сведениям, внесенным в ЕГРН. Для приведения сведений ЕГРН о границе земельного участка в соответствие с его фактическим местоположением, необходимо исправить реестровую ошибку и внести в ЕГРН координаты поворотных точек границы данного земельного участка.

4. Пояснения к сведениям об уточняемом земельном участке с кадастровым номером 33:06:030116:73 :

1.	—

1. Сведения о характерных точках границ уточняемого земельного участка с кадастровым номером 33:06:030116:77 :

Система координат МСК-33, зона 1 Зона № 1

Обозначение характерных точек границ	Координаты, м				Метод определения координат	Формулы, примененные для расчета средней квадратической погрешности определения координат характерных точек границ (Mt), с подставленными в такие формулы значениями и итоговые (вычисленные) значения Mt, м	Описание закрепления точки
	содержатся в Едином государственном реестре недвижимости		определены в результате выполнения комплексных кадастровых работ				
	X	Y	X	Y			

1	2	3	4	5	6	7	8
н204У	—	—	198 690,78	232 938,30	Геодезический метод	√(0,10^2 + 0,01^2) = 0,10	—
н203У	—	—	198 674,19	232 916,55			
н205У	—	—	198 682,39	232 907,75			
н206У	—	—	198 688,25	232 902,26			
н207У	—	—	198 705,94	232 925,81			
н208У	—	—	198 699,39	232 931,55			
н204У	—	—	198 690,78	232 938,30			

2. Сведения о частях границ уточняемого земельного участка с кадастровым номером 33:06:030116:77 :

Обозначение части границ		Горизонтальное проложение (S), м	Описание прохождения части границ	Сведения о согласовании местоположения границ (согласовано/спорное)
от т.	до т.			
1	2	3	4	5
н204У	н203У	27,35	—	согласовано
н203У	н205У	12,03		
н205У	н206У	8,03		
н206У	н207У	29,45		
н207У	н208У	8,71		
н208У	н204У	10,94		

3. Сведения о характеристиках уточняемого земельного участка с кадастровым номером 33:06:030116:77 :

№ п/п	Наименование характеристики	Значение характеристики
1	2	3
1.	Адрес земельного участка	—
1.1.	Сведения о местоположении земельного участка (при отсутствии адреса) в структурированном в соответствии с федеральной информационной адресной системой виде	Российская Федерация, Владимирская область, город Владимир г.о., Владимир г, Оргтруд мкр., КС N 1 мкр.Оргтруд тер. СНТ, уч 68
1.2.	Дополнительные сведения о местоположении земельного участка	—
2.	Площадь земельного участка ± величина погрешности определения (вычисления) площади (Р ± ΔР), м²	566 ± 8,00
3.	Формула, примененная для вычисления предельной погрешности определения площади земельного участка, с подставленными значениями и итоговые (вычисленные) значения	3,5*0,10*√(566,00) = 8
4.	Площадь земельного участка согласно сведениям Единого государственного реестра недвижимости (Ркад), м²	566,00

1	2	3
5.	Оценка расхождения Р и Ркад (Р - Ркад), м²	0
6.	Предельный минимальный и максимальный размеры земельного участка (Рмин и Рмакс), м²	Рмин = Рмин = — Рмакс = Рмакс = 1 500
7.	Кадастровый или иной государственный учетный номер (инвентарный) здания, сооружения, объекта незавершенного строительства, расположенного на земельном участке	—
8.	Вид (виды) разрешенного использования	Для ведения садоводства
8.1.	Дополнительные сведения об использовании земельного участка	—
9.	Сведения о земельных участках (землях общего пользования, территории общего пользования), посредством которых обеспечивается доступ	Земли (земельные участки) общего пользования
10.	Иные сведения	В ходе выполнения комплексных кадастровых работ выявлено несоответствие фактического местоположения границы земельного участка сведениям, внесенным в ЕГРН. Для приведения сведений ЕГРН о границе земельного участка в соответствие с его фактическим местоположением, необходимо исправить реестровую ошибку и внести в ЕГРН координаты поворотных точек границы данного земельного участка.

4. Пояснения к сведениям об уточняемом земельном участке с кадастровым номером 33:06:030116:77 :

1.	—

1. Сведения о характерных точках границ уточняемого земельного участка с кадастровым номером 33:06:030116:8 :

Система координат МСК-33, зона 1 Зона № 1

Обозначение характерных точек границ	Координаты, м				Метод определения координат	Формулы, примененные для расчета средней квадратической погрешности определения координат характерных точек границ (Mt), с подставленными в такие формулы значениями и итоговые (вычисленные) значения Mt, м	Описание закрепления точки
	содержатся в Едином государственном реестре недвижимости		определены в результате выполнения комплексных кадастровых работ				
	X	Y	X	Y			
1	2	3	4	5	6	7	8
н132У	—	—	198 671,35	233 024,15	Геодезический метод	√(0,10^2 + 0,01^2) = 0,10	—
н133У	—	—	198 673,59	233 022,68			
н134У	—	—	198 675,32	233 025,30			
н135У	—	—	198 684,45	233 040,29			

1	2	3	4	5	6	7	8
н91У	—	—	198 659,11	233 053,31	Геодезический метод	√(0,10^2 + 0,01^2) = 0,10	—
н90У	—	—	198 657,59	233 056,46			
н136У	—	—	198 643,62	233 050,94			
н137У	—	—	198 640,59	233 048,35			
н138У	—	—	198 638,05	233 043,03			
н139У	—	—	198 638,68	233 042,38			
н140У	—	—	198 644,43	233 042,43			
н141У	—	—	198 656,41	233 036,15			
н142У	—	—	198 655,58	233 032,76			
н143У	—	—	198 670,27	233 022,50			
н132У	—	—	198 671,35	233 024,15			

2. Сведения о частях границ уточняемого земельного участка с кадастровым номером 33:06:030116:8 :

Обозначение части границ		Горизонтальное проложение (S), м	Описание прохождения части границ	Сведения о согласовании местоположения границ (согласовано/спорное)
от т.	до т.			
1	2	3	4	5
н132У	н133У	2,68	—	согласовано
н133У	н134У	3,14		
н134У	н135У	17,55		
н135У	н91У	28,49		
н91У	н90У	3,50		
н90У	н136У	15,02		
н136У	н137У	3,99		
н137У	н138У	5,90		
н138У	н139У	0,91		
н139У	н140У	5,75		
н140У	н141У	13,53		
н141У	н142У	3,49		
н142У	н143У	17,92		
н143У	н132У	1,97		

3. Сведения о характеристиках уточняемого земельного участка с кадастровым номером 33:06:030116:8 :

№ п/п	Наименование характеристики	Значение характеристики
1	2	3

1	2	3
1.	Адрес земельного участка	—
1.1.	Сведения о местоположении земельного участка (при отсутствии адреса) в структурированном в соответствии с федеральной информационной адресной системой виде	Российская Федерация, Владимирская область, город Владимир г.о., Владимир г, Оргтруд мкр., КС N 1 мкр.Оргтруд тер. СНТ, уч 59
1.2.	Дополнительные сведения о местоположении земельного участка	—
2.	Площадь земельного участка ± величина погрешности определения (вычисления) площади (Р ± ΔР), м²	749 ± 10,00
3.	Формула, примененная для вычисления предельной погрешности определения площади земельного участка, с подставленными значениями и итоговые (вычисленные) значения	3,5*0,10*√(749,00) = 10
4.	Площадь земельного участка согласно сведениям Единого государственного реестра недвижимости (Ркад), м²	749,00
5.	Оценка расхождения Р и Ркад (Р - Ркад), м²	0
6.	Предельный минимальный и максимальный размеры земельного участка (Рмин и Рмакс), м²	Рмин = Рмин = — Рмакс = Рмакс = 1 500
7.	Кадастровый или иной государственный учетный номер (инвентарный) здания, сооружения, объекта незавершенного строительства, расположенного на земельном участке	33:06:030116:310
8.	Вид (виды) разрешенного использования	Для ведения садоводства
8.1.	Дополнительные сведения об использовании земельного участка	—
9.	Сведения о земельных участках (землях общего пользования, территории общего пользования), посредством которых обеспечивается доступ	Земли (земельные участки) общего пользования
10.	Иные сведения	В ходе выполнения комплексных кадастровых работ выявлено несоответствие фактического местоположения границы земельного участка сведениям, внесенным в ЕГРН. Для приведения сведений ЕГРН о границе земельного участка в соответствие с его фактическим местоположением, необходимо исправить реестровую ошибку и внести в ЕГРН координаты поворотных точек границы данного земельного участка.
4. Пояснения к сведениям об уточняемом земельном участке с кадастровым номером		33:06:030116:8 :
1.	—	

1. Сведения о характерных точках границ уточняемого земельного участка с кадастровым номером 33:06:030116:86 :

Система координат МСК-33, зона 1 Зона № 1

Обозначение характерных точек границ	Координаты, м				Метод определения координат	Формулы, примененные для расчета средней квадратической погрешности определения координат характерных точек границ (Mt), с подставленными в такие формулы значениями и итоговые (вычисленные) значения Mt, м	Описание закрепления точки
	содержатся в Едином государственном реестре недвижимости		определены в результате выполнения комплексных кадастровых работ				
	X	Y	X	Y			
1	2	3	4	5	6	7	8
н412У	—	—	198 769,50	232 997,69	Геодезический метод	√(0,10^2 + 0,01^2) = 0,10	—
н413У	—	—	198 796,50	232 993,02			
н414У	—	—	198 802,36	232 992,00			
н415У	—	—	198 806,09	233 015,26			
н416У	—	—	198 798,86	233 016,67			
н417У	—	—	198 774,03	233 020,89			
н412У	—	—	198 769,50	232 997,69			

2. Сведения о частях границ уточняемого земельного участка с кадастровым номером 33:06:030116:86 :

Обозначение части границ		Горизонтальное проложение (S), м	Описание прохождения части границ	Сведения о согласовании местоположения границ (согласовано/спорное)
от т.	до т.			
1	2	3	4	5
н412У	н413У	27,40	—	согласовано
н413У	н414У	5,95		
н414У	н415У	23,56		
н415У	н416У	7,37		
н416У	н417У	25,19		
н417У	н412У	23,64		

3. Сведения о характеристиках уточняемого земельного участка с кадастровым номером 33:06:030116:86 :

№ п/п	Наименование характеристики	Значение характеристики
1	2	3

1	2	3
1.	Адрес земельного участка	—
1.1.	Сведения о местоположении земельного участка (при отсутствии адреса) в структурированном в соответствии с федеральной информационной адресной системой виде	Российская Федерация, Владимирская область, город Владимир г.о., Владимир г, Оргтруд мкр., КС N 1 мкр.Оргтруд тер. СНТ, уч 77
1.2.	Дополнительные сведения о местоположении земельного участка	—
2.	Площадь земельного участка ± величина погрешности определения (вычисления) площади (Р ± ΔР), м²	780 ± 10,00
3.	Формула, примененная для вычисления предельной погрешности определения площади земельного участка, с подставленными значениями и итоговые (вычисленные) значения	3,5*0,10*√(780,00) = 10
4.	Площадь земельного участка согласно сведениям Единого государственного реестра недвижимости (Ркад), м²	780,00
5.	Оценка расхождения Р и Ркад (Р - Ркад), м²	0
6.	Предельный минимальный и максимальный размеры земельного участка (Рмин и Рмакс), м²	Рмин = Рмин = — Рмакс = Рмакс = 1 500
7.	Кадастровый или иной государственный учетный номер (инвентарный) здания, сооружения, объекта незавершенного строительства, расположенного на земельном участке	33:06:030116:296
8.	Вид (виды) разрешенного использования	Для ведения садоводства
8.1.	Дополнительные сведения об использовании земельного участка	—
9.	Сведения о земельных участках (землях общего пользования, территории общего пользования), посредством которых обеспечивается доступ	Земли (земельные участки) общего пользования
10.	Иные сведения	В ходе выполнения комплексных кадастровых работ выявлено несоответствие фактического местоположения границы земельного участка сведениям, внесенным в ЕГРН. Для приведения сведений ЕГРН о границе земельного участка в соответствие с его фактическим местоположением, необходимо исправить реестровую ошибку и внести в ЕГРН координаты поворотных точек границы данного земельного участка.
4. Пояснения к сведениям об уточняемом земельном участке с кадастровым номером		33:06:030116:86 :
1.	—	

1. Сведения о характерных точках границ уточняемого земельного участка с кадастровым номером 33:06:030116:89 :

Система координат МСК-33, зона 1 Зона № 1

Обозначение характерных точек границ	Координаты, м				Метод определения координат	Формулы, примененные для расчета средней квадратической погрешности определения координат характерных точек границ (Mt), с подставленными в такие формулы значениями и итоговые (вычисленные) значения Mt, м	Описание закрепления точки
	содержатся в Едином государственном реестре недвижимости		определены в результате выполнения комплексных кадастровых работ				
	X	Y	X	Y			
1	2	3	4	5	6	7	8
н227У	—	—	198 808,10	233 041,21	Геодезический метод	√(0,10^2 + 0,01^2) = 0,10	—
н228У	—	—	198 811,89	233 063,08			
н164У	—	—	198 811,18	233 063,24			
н165У	—	—	198 785,00	233 068,83			
н229У	—	—	198 779,22	233 047,50			
н230У	—	—	198 783,34	233 046,63			
н231У	—	—	198 803,19	233 042,28			
н418У	—	—	198 806,68	233 041,52			
н227У	—	—	198 808,10	233 041,21			

2. Сведения о частях границ уточняемого земельного участка с кадастровым номером 33:06:030116:89 :

Обозначение части границ		Горизонтальное проложение (S), м	Описание прохождения части границ	Сведения о согласовании местоположения границ (согласовано/спорное)
от т.	до т.			
1	2	3	4	5
н227У	н228У	22,20	—	согласовано
н228У	н164У	0,73		
н164У	н165У	26,77		
н165У	н229У	22,10		
н229У	н230У	4,21		
н230У	н231У	20,32		
н231У	н418У	3,57		
н418У	н227У	1,45		

3. Сведения о характеристиках уточняемого земельного участка с кадастровым номером 33:06:030116:89 :

№ п/п	Наименование характеристики	Значение характеристики

1	2	3
1.	Адрес земельного участка	—
1.1.	Сведения о местоположении земельного участка (при отсутствии адреса) в структурированном в соответствии с федеральной информационной адресной системой виде	Российская Федерация, Владимирская область, город Владимир г.о., Владимир г, Оргтруд мкр., КС N 1 мкр.Оргтруд тер. СНТ, уч 79
1.2.	Дополнительные сведения о местоположении земельного участка	—
2.	Площадь земельного участка ± величина погрешности определения (вычисления) площади (Р ± ΔР), м²	631 ± 9,00
3.	Формула, примененная для вычисления предельной погрешности определения площади земельного участка, с подставленными значениями и итоговые (вычисленные) значения	3,5*0,10*√(631,00) = 9
4.	Площадь земельного участка согласно сведениям Единого государственного реестра недвижимости (Ркад), м²	613,00
5.	Оценка расхождения Р и Ркад (Р - Ркад), м²	18
6.	Предельный минимальный и максимальный размеры земельного участка (Рмин и Рмакс), м²	Рмин = Рмин = — Рмакс = Рмакс = 1 500
7.	Кадастровый или иной государственный учетный номер (инвентарный) здания, сооружения, объекта незавершенного строительства, расположенного на земельном участке	33:06:030116:298
8.	Вид (виды) разрешенного использования	Для ведения садоводства
8.1.	Дополнительные сведения об использовании земельного участка	—
9.	Сведения о земельных участках (землях общего пользования, территории общего пользования), посредством которых обеспечивается доступ	Земли (земельные участки) общего пользования
10.	Иные сведения	В ходе выполнения комплексных кадастровых работ выявлено несоответствие фактического местоположения границы земельного участка сведениям, внесенным в ЕГРН. Для приведения сведений ЕГРН о границе земельного участка в соответствие с его фактическим местоположением, необходимо исправить реестровую ошибку и внести в ЕГРН координаты поворотных точек границы данного земельного участка.
4. Пояснения к сведениям об уточняемом земельном участке с кадастровым номером		33:06:030116:89 :
1.	—	

1. Сведения о характерных точках границ уточняемого земельного участка с кадастровым номером 33:06:030116:9 :

Система координат МСК-33, зона 1 Зона № 1

Обозначение характерных точек границ	Координаты, м				Метод определения координат	Формулы, примененные для расчета средней квадратической погрешности определения координат характерных точек границ (Mt), с подставленными в такие формулы значениями и итоговые (вычисленные) значения Mt, м	Описание закрепления точки
	содержатся в Едином государственном реестре недвижимости		определены в результате выполнения комплексных кадастровых работ				
	X	Y	X	Y			
1	2	3	4	5	6	7	8
н338У	—	—	198 602,34	232 877,38	Геодезический метод	√(0,10^2 + 0,01^2) = 0,10	—
н347У	—	—	198 598,23	232 885,33			
н348У	—	—	198 597,34	232 886,60			
н349У	—	—	198 593,44	232 892,20			
н350У	—	—	198 591,87	232 893,98			
н351У	—	—	198 590,19	232 896,44			
н352У	—	—	198 568,92	232 880,40			
н339У	—	—	198 586,75	232 865,36			
н338У	—	—	198 602,34	232 877,38			

2. Сведения о частях границ уточняемого земельного участка с кадастровым номером 33:06:030116:9 :

Обозначение части границ		Горизонтальное проложение (S), м	Описание прохождения части границ	Сведения о согласовании местоположения границ (согласовано/спорное)
от т.	до т.			
1	2	3	4	5
н338У	н347У	8,95	—	согласовано
н347У	н348У	1,55		
н348У	н349У	6,82		
н349У	н350У	2,37		
н350У	н351У	2,98		
н351У	н352У	26,64		
н352У	н339У	23,33		
н339У	н338У	19,69		

3. Сведения о характеристиках уточняемого земельного участка с кадастровым номером 33:06:030116:9 :

№ п/п	Наименование характеристики	Значение характеристики

1	2	3
1.	Адрес земельного участка	—
1.1.	Сведения о местоположении земельного участка (при отсутствии адреса) в структурированном в соответствии с федеральной информационной адресной системой виде	Российская Федерация, Владимирская область, город Владимир г.о., Владимир г, Оргтруд мкр., КС N 1 мкр.Оргтруд тер. СНТ, уч 47
1.2.	Дополнительные сведения о местоположении земельного участка	—
2.	Площадь земельного участка ± величина погрешности определения (вычисления) площади (Р ± ΔР), м²	534 ± 8,00
3.	Формула, примененная для вычисления предельной погрешности определения площади земельного участка, с подставленными значениями и итоговые (вычисленные) значения	3,5*0,10*√(534,00) = 8
4.	Площадь земельного участка согласно сведениям Единого государственного реестра недвижимости (Ркад), м²	534,00
5.	Оценка расхождения Р и Ркад (Р - Ркад), м²	0
6.	Предельный минимальный и максимальный размеры земельного участка (Рмин и Рмакс), м²	Рмин = Рмин = — Рмакс = Рмакс = 1 500
7.	Кадастровый или иной государственный учетный номер (инвентарный) здания, сооружения, объекта незавершенного строительства, расположенного на земельном участке	33:06:030116:299
8.	Вид (виды) разрешенного использования	Для ведения садоводства
8.1.	Дополнительные сведения об использовании земельного участка	—
9.	Сведения о земельных участках (землях общего пользования, территории общего пользования), посредством которых обеспечивается доступ	Земли (земельные участки) общего пользования
10.	Иные сведения	В ходе выполнения комплексных кадастровых работ выявлено несоответствие фактического местоположения границы земельного участка сведениям, внесенным в ЕГРН. Для приведения сведений ЕГРН о границе земельного участка в соответствие с его фактическим местоположением, необходимо исправить реестровую ошибку и внести в ЕГРН координаты поворотных точек границы данного земельного участка.
4. Пояснения к сведениям об уточняемом земельном участке с кадастровым номером		33:06:030116:9 :
1.	—	

1. Сведения о характерных точках границ уточняемого земельного участка с кадастровым номером 33:06:030116:90 :

Система координат МСК-33, зона 1 Зона № 1

Обозначение характерных точек границ	Координаты, м				Метод определения координат	Формулы, примененные для расчета средней квадратической погрешности определения координат характерных точек границ (Mt), с подставленными в такие формулы значениями и итоговые (вычисленные) значения Mt, м	Описание закрепления точки
	содержатся в Едином государственном реестре недвижимости		определены в результате выполнения комплексных кадастровых работ				
	X	Y	X	Y			
1	2	3	4	5	6	7	8
н252У	—	—	198 626,83	232 832,28	Геодезический метод	√(0,10^2 + 0,01^2) = 0,10	—
н253У	—	—	198 647,86	232 857,37			
н254У	—	—	198 642,21	232 857,56			
н255У	—	—	198 622,91	232 856,57			
н256У	—	—	198 619,52	232 843,74			
н257У	—	—	198 620,91	232 841,15			
н258У	—	—	198 622,25	232 838,66			
н252У	—	—	198 626,83	232 832,28			

2. Сведения о частях границ уточняемого земельного участка с кадастровым номером 33:06:030116:90 :

Обозначение части границ		Горизонтальное проложение (S), м	Описание прохождения части границ	Сведения о согласовании местоположения границ (согласовано/спорное)
от т.	до т.			
1	2	3	4	5
н252У	н253У	32,74	—	согласовано
н253У	н254У	5,65		
н254У	н255У	19,33		
н255У	н256У	13,27		
н256У	н257У	2,94		
н257У	н258У	2,83		
н258У	н252У	7,85		

3. Сведения о характеристиках уточняемого земельного участка с кадастровым номером 33:06:030116:90 :

№ п/п	Наименование характеристики	Значение характеристики
1	2	3

1	2	3
1.	Адрес земельного участка	—
1.1.	Сведения о местоположении земельного участка (при отсутствии адреса) в структурированном в соответствии с федеральной информационной адресной системой виде	Российская Федерация, Владимирская область, Владимир г, микрорайон Оргтруд тер, Коллективный сад № 1 тер, уч 43
1.2.	Дополнительные сведения о местоположении земельного участка	—
2.	Площадь земельного участка ± величина погрешности определения (вычисления) площади (Р ± ΔР), м²	378 ± 7,00
3.	Формула, примененная для вычисления предельной погрешности определения площади земельного участка, с подставленными значениями и итоговые (вычисленные) значения	3,5*0,10*√(378,00) = 7
4.	Площадь земельного участка согласно сведениям Единого государственного реестра недвижимости (Ркад), м²	371,00
5.	Оценка расхождения Р и Ркад (Р - Ркад), м²	7
6.	Предельный минимальный и максимальный размеры земельного участка (Рмин и Рмакс), м²	Рмин = Рмин = — Рмакс = Рмакс = 1 500
7.	Кадастровый или иной государственный учетный номер (инвентарный) здания, сооружения, объекта незавершенного строительства, расположенного на земельном участке	33:06:030116:292
8.	Вид (виды) разрешенного использования	Для ведения садоводства
8.1.	Дополнительные сведения об использовании земельного участка	—
9.	Сведения о земельных участках (землях общего пользования, территории общего пользования), посредством которых обеспечивается доступ	Земли (земельные участки) общего пользования
10.	Иные сведения	В ходе выполнения комплексных кадастровых работ выявлено несоответствие фактического местоположения границы земельного участка сведениям, внесенным в ЕГРН. Для приведения сведений ЕГРН о границе земельного участка в соответствие с его фактическим местоположением, необходимо исправить реестровую ошибку и внести в ЕГРН координаты поворотных точек границы данного земельного участка.
4. Пояснения к сведениям об уточняемом земельном участке с кадастровым номером		33:06:030116:90 :
1.	—	

1. Сведения о характерных точках границ уточняемого земельного участка с кадастровым номером 33:06:030116:95 :

Система координат МСК-33, зона 1 Зона № 1

Обозначение характерных точек границ	Координаты, м				Метод определения координат	Формулы, примененные для расчета средней квадратической погрешности определения координат характерных точек границ (Mt), с подставленными в такие формулы значениями и итоговые (вычисленные) значения Mt, м	Описание закрепления точки
	содержатся в Едином государственном реестре недвижимости		определены в результате выполнения комплексных кадастровых работ				
	X	Y	X	Y			
1	2	3	4	5	6	7	8
н460У	—	—	198 593,45	232 819,92	Геодезический метод	√(0,10^2 + 0,01^2) = 0,10	—
н461У	—	—	198 604,37	232 833,80			
н462У	—	—	198 608,91	232 840,06			
н463У	—	—	198 609,85	232 841,36			
н464У	—	—	198 610,32	232 842,08			
н465У	—	—	198 610,44	232 843,18			
н466У	—	—	198 610,28	232 845,09			
н467У	—	—	198 609,97	232 847,50			
н468У	—	—	198 597,39	232 853,80			
н469У	—	—	198 574,36	232 874,05			
н470У	—	—	198 555,42	232 852,52			
н460У	—	—	198 593,45	232 819,92			

2. Сведения о частях границ уточняемого земельного участка с кадастровым номером 33:06:030116:95 :

Обозначение части границ		Горизонтальное проложение (S), м	Описание прохождения части границ	Сведения о согласовании местоположения границ (согласовано/спорное)
от т.	до т.			
1	2	3	4	5
н460У	н461У	17,66	—	согласовано
н461У	н462У	7,73		
н462У	н463У	1,60		
н463У	н464У	0,86		
н464У	н465У	1,11		
н465У	н466У	1,92		
н466У	н467У	2,43		

1	2	3	4	5
н467У	н468У	14,07	—	согласовано
н468У	н469У	30,67		
н469У	н470У	28,68		
н470У	н460У	50,09		

3. Сведения о характеристиках уточняемого земельного участка с кадастровым номером 33:06:030116:95 :

№ п/п	Наименование характеристики	Значение характеристики
1	2	3
1.	Адрес земельного участка	—
1.1.	Сведения о местоположении земельного участка (при отсутствии адреса) в структурированном в соответствии с федеральной информационной адресной системой виде	Российская Федерация, Владимирская область, город Владимир г.о., Владимир г, Оргтруд мкр., 9 Октября ул, д. 45
1.2.	Дополнительные сведения о местоположении земельного участка	—
2.	Площадь земельного участка ± величина погрешности определения (вычисления) площади (Р ± ΔР), м²	1 428 ± 13,00
3.	Формула, примененная для вычисления предельной погрешности определения площади земельного участка, с подставленными значениями и итоговые (вычисленные) значения	3,5*0,10*√(1 428,00) = 13
4.	Площадь земельного участка согласно сведениям Единого государственного реестра недвижимости (Ркад), м²	1 428,00
5.	Оценка расхождения Р и Ркад (Р - Ркад), м²	0
6.	Предельный минимальный и максимальный размеры земельного участка (Рмин и Рмакс), м²	Рмин = — Рмакс = —
7.	Кадастровый или иной государственный учетный номер (инвентарный) здания, сооружения, объекта незавершенного строительства, расположенного на земельном участке	33:06:030116:276; 33:06:030116:313
8.	Вид (виды) разрешенного использования	Содержание объекта инженерной инфраструктуры (водозаборное сооружение 1-го подъема)
8.1.	Дополнительные сведения об использовании земельного участка	—
9.	Сведения о земельных участках (землях общего пользования, территории общего пользования), посредством которых обеспечивается доступ	Земли (земельные участки) общего пользования

1	2	3
10.	Иные сведения	В ходе выполнения комплексных кадастровых работ выявлено несоответствие фактического местоположения границы земельного участка сведениям, внесенным в ЕГРН. Для приведения сведений ЕГРН о границе земельного участка в соответствие с его фактическим местоположением, необходимо исправить реестровую ошибку и внести в ЕГРН координаты поворотных точек границы данного земельного участка.

4. Пояснения к сведениям об уточняемом земельном участке с кадастровым номером 33:06:030116:95 :

1.	—

1. Сведения о характерных точках границ уточняемого земельного участка с кадастровым номером 33:06:030116:96 :

Система координат МСК-33, зона 1 Зона № 1

Обозначение характерных точек границ	Координаты, м				Метод определения координат	Формулы, примененные для расчета средней квадратической погрешности определения координат характерных точек границ (Mt), с подставленными в такие формулы значениями и итоговые (вычисленные) значения Mt, м	Описание закрепления точки
	содержатся в Едином государственном реестре недвижимости		определены в результате выполнения комплексных кадастровых работ				
	X	Y	X	Y			
1	2	3	4	5	6	7	8
н427У	—	—	198 769,63	232 891,40	Геодезический метод	√(0,10^2 + 0,01^2) = 0,10	—
н608У	—	—	198 777,85	232 902,48			
н616У	—	—	198 761,30	232 913,42			
н615У	—	—	198 752,47	232 919,21			
н428У	—	—	198 741,05	232 926,70			
н296У	—	—	198 732,68	232 915,41			
н295У	—	—	198 752,20	232 902,61			
н294У	—	—	198 762,57	232 895,93			
н427У	—	—	198 769,63	232 891,40			

2. Сведения о частях границ уточняемого земельного участка с кадастровым номером 33:06:030116:96 :

Обозначение части границ		Горизонтальное проложение (S), м	Описание прохождения части границ	Сведения о согласовании местоположения границ (согласовано/спорное)
от т.	до т.			
1	2	3	4	5
н427У	н608У	13,80	—	согласовано
н608У	н616У	19,84		

1	2	3	4	5
н616У	н615У	10,56	—	согласовано
н615У	н428У	13,66		
н428У	н296У	14,05		
н296У	н295У	23,34		
н295У	н294У	12,34		
н294У	н427У	8,39		

3. Сведения о характеристиках уточняемого земельного участка с кадастровым номером 33:06:030116:96 :

№ п/п	Наименование характеристики	Значение характеристики
1	2	3
1.	Адрес земельного участка	—
1.1.	Сведения о местоположении земельного участка (при отсутствии адреса) в структурированном в соответствии с федеральной информационной адресной системой виде	Российская Федерация, Владимирская область, город Владимир г.о., Владимир г, Оргтруд мкр., КС N 1 мкр.Оргтруд тер. СНТ, уч 65
1.2.	Дополнительные сведения о местоположении земельного участка	—
2.	Площадь земельного участка ± величина погрешности определения (вычисления) площади (Р ± ΔР), м²	616 ± 9,00
3.	Формула, примененная для вычисления предельной погрешности определения площади земельного участка, с подставленными значениями и итоговые (вычисленные) значения	3,5*0,10*√(616,00) = 9
4.	Площадь земельного участка согласно сведениям Единого государственного реестра недвижимости (Ркад), м²	616,00
5.	Оценка расхождения Р и Ркад (Р - Ркад), м²	0
6.	Предельный минимальный и максимальный размеры земельного участка (Рмин и Рмакс), м²	Рмин = Рмин = — Рмакс = Рмакс = 1 500
7.	Кадастровый или иной государственный учетный номер (инвентарный) здания, сооружения, объекта незавершенного строительства, расположенного на земельном участке	33:06:030116:286
8.	Вид (виды) разрешенного использования	Для ведения садоводства
8.1.	Дополнительные сведения об использовании земельного участка	—
9.	Сведения о земельных участках (землях общего пользования, территории общего пользования), посредством которых обеспечивается доступ	Земли (земельные участки) общего пользования

1	2	3
10.	Иные сведения	В ходе выполнения комплексных кадастровых работ выявлено несоответствие фактического местоположения границы земельного участка сведениям, внесенным в ЕГРН. Для приведения сведений ЕГРН о границе земельного участка в соответствие с его фактическим местоположением, необходимо исправить реестровую ошибку и внести в ЕГРН координаты поворотных точек границы данного земельного участка.

4. Пояснения к сведениям об уточняемом земельном участке с кадастровым номером 33:06:030116:96 :

1.	—

1. Сведения о характерных точках границ уточняемого земельного участка с кадастровым номером 33:06:000000:253 :

Система координат МСК-33, зона 1 Зона № 1

Обозначение характерных точек границ	Координаты, м				Метод определения координат	Формулы, примененные для расчета средней квадратической погрешности определения координат характерных точек границ (Mt), с подставленными в такие формулы значениями и итоговые (вычисленные) значения Mt, м	Описание закрепления точки
	содержатся в Едином государственном реестре недвижимости		определены в результате выполнения комплексных кадастровых работ				
	X	Y	X	Y			
1	2	3	4	5	6	7	8
н436У	—	—	198 530,97	232 922,44	Геодезический метод	√(0,10^2 + 0,01^2) = 0,10	—
н437У	—	—	198 532,43	232 921,43			
н438У	—	—	198 536,75	232 925,05			
н439У	—	—	198 539,86	232 928,49			
н440У	—	—	198 548,94	232 936,57			
н441У	—	—	198 545,43	232 940,83			
н442У	—	—	198 541,41	232 946,59			
н443У	—	—	198 532,62	232 959,17			
н444У	—	—	198 526,72	232 967,54			
н445У	—	—	198 519,97	232 964,14			
н446У	—	—	198 523,96	232 946,99			
н447У	—	—	198 529,77	232 923,56			
н436У	—	—	198 530,97	232 922,44			

2. Сведения о частях границ уточняемого земельного участка с кадастровым номером 33:06:000000:253 :

Обозначение части границ		Горизонтальное проложение (S), м	Описание прохождения части границ	Сведения о согласовании местоположения границ (согласовано/спорное)
от т.	до т.			
1	2	3	4	5
н436У	н437У	1,78	—	согласовано
н437У	н438У	5,64		
н438У	н439У	4,64		
н439У	н440У	12,15		
н440У	н441У	5,52		
н441У	н442У	7,02		
н442У	н443У	15,35		
н443У	н444У	10,24		
н444У	н445У	7,56		
н445У	н446У	17,61		
н446У	н447У	24,14		
н447У	н436У	1,64		

3. Сведения о характеристиках уточняемого земельного участка с кадастровым номером 33:06:000000:253 :

№ п/п	Наименование характеристики	Значение характеристики
1	2	3
1.	Адрес земельного участка	—
1.1.	Сведения о местоположении земельного участка (при отсутствии адреса) в структурированном в соответствии с федеральной информационной адресной системой виде	600003, Российская Федерация, Владимирская область, город Владимир г.о., Владимир г, Оргтруд мкр., КС N 3 мкр.Оргтруд тер. СНТ, уч 64
1.2.	Дополнительные сведения о местоположении земельного участка	—
2.	Площадь земельного участка ± величина погрешности определения (вычисления) площади (Р ± ΔР), м²	629 ± 9,00
3.	Формула, примененная для вычисления предельной погрешности определения площади земельного участка, с подставленными значениями и итоговые (вычисленные) значения	3,5*0,10*√(629,00) = 9
4.	Площадь земельного участка согласно сведениям Единого государственного реестра недвижимости (Ркад), м²	629,00
5.	Оценка расхождения Р и Ркад (Р - Ркад), м²	0

1	2	3
6.	Предельный минимальный и максимальный размеры земельного участка (Рмин и Рмакс), м²	Рмин = — Рмакс = —
7.	Кадастровый или иной государственный учетный номер (инвентарный) здания, сооружения, объекта незавершенного строительства, расположенного на земельном участке	—
8.	Вид (виды) разрешенного использования	для ведения личного подсобного хозяйства
8.1.	Дополнительные сведения об использовании земельного участка	—
9.	Сведения о земельных участках (землях общего пользования, территории общего пользования), посредством которых обеспечивается доступ	Земли (земельные участки) общего пользования
10.	Иные сведения	В ходе выполнения комплексных кадастровых работ выявлено несоответствие фактического местоположения границы земельного участка сведениям, внесенным в ЕГРН. Для приведения сведений ЕГРН о границе земельного участка в соответствие с его фактическим местоположением, необходимо исправить реестровую ошибку и внести в ЕГРН координаты поворотных точек границы данного земельного участка.

4. Пояснения к сведениям об уточняемом земельном участке с кадастровым номером 33:06:000000:253 :

1.	—

1. Сведения о характерных точках границ уточняемого земельного участка с кадастровым номером 33:06:030116:117 :

Система координат МСК-33, зона 1 Зона № 1

Обозначение характерных точек границ	Координаты, м				Метод определения координат	Формулы, примененные для расчета средней квадратической погрешности определения координат характерных точек границ (Mt), с подставленными в такие формулы значениями и итоговые (вычисленные) значения Mt, м	Описание закрепления точки
	содержатся в Едином государственном реестре недвижимости		определены в результате выполнения комплексных кадастровых работ				
	X	Y	X	Y			
1	2	3	4	5	6	7	8
н410У	—	—	198 705,77	232 884,29	Геодезический метод	√(0,10^2 + 0,01^2) = 0,10	—
н409У	—	—	198 705,45	232 884,60			
н471У	—	—	198 700,06	232 890,37			
н197У	—	—	198 696,78	232 887,46			
н196У	—	—	198 696,72	232 886,41			

1	2	3	4	5	6	7	8
н195У	—	—	198 693,89	232 883,06	Геодезический метод	√(0,10^2 + 0,01^2) = 0,10	—
н194У	—	—	198 668,81	232 848,26			
н37У	—	—	198 687,22	232 833,09			
н146У	—	—	198 716,09	232 868,86			
н411У	—	—	198 703,18	232 880,54			
н410У	—	—	198 705,77	232 884,29			
Вырез 1 из 2							
н476У	—	—	198 682,35	232 839,68	Геодезический метод	√(0,10^2 + 0,01^2) = 0,10	—
н477У	—	—	198 681,88	232 839,13			
н478У	—	—	198 682,55	232 838,55			
н479У	—	—	198 683,00	232 839,10			
н476У	—	—	198 682,35	232 839,68			
Вырез 2 из 2							
н472У	—	—	198 686,50	232 837,92	Геодезический метод	√(0,10^2 + 0,01^2) = 0,10	—
н473У	—	—	198 686,03	232 837,37			
н474У	—	—	198 686,71	232 836,79			
н475У	—	—	198 687,15	232 837,34			
н472У	—	—	198 686,50	232 837,92			

2. Сведения о частях границ уточняемого земельного участка с кадастровым номером 33:06:030116:117 :

Обозначение части границ		Горизонтальное проложение (S), м	Описание прохождения части границ	Сведения о согласовании местоположения границ (согласовано/спорное)
от т.	до т.			
1	2	3	4	5
н410У	н409У	0,45	—	согласовано
н409У	н471У	7,90		
н471У	н197У	4,38		
н197У	н196У	1,05		
н196У	н195У	4,39		
н195У	н194У	42,90		
н194У	н37У	23,85		
н37У	н146У	45,97		
н146У	н411У	17,41		
н411У	н410У	4,56		
Вырез 1 из 2				
н476У	н477У	0,72	—	согласовано

1	2	3	4	5
н477У	н478У	0,89	—	согласовано
н478У	н479У	0,71		
н479У	н476У	0,87		
Вырез 2 из 2				
н472У	н473У	0,72	—	согласовано
н473У	н474У	0,89		
н474У	н475У	0,70		
н475У	н472У	0,87		

3. Сведения о характеристиках уточняемого земельного участка с кадастровым номером 33:06:030116:117 :

№ п/п	Наименование характеристики	Значение характеристики
1	2	3
1.	Адрес земельного участка	—
1.1.	Сведения о местоположении земельного участка (при отсутствии адреса) в структурированном в соответствии с федеральной информационной адресной системой виде	Российская Федерация, Владимирская область, город Владимир г.о., Владимир г, Оргтруд мкр., КС N 1 мкр.Оргтруд тер. СНТ, уч 6
1.2.	Дополнительные сведения о местоположении земельного участка	—
2.	Площадь земельного участка ± величина погрешности определения (вычисления) площади (Р ± ΔР), м²	1 211 ± 12,00
3.	Формула, примененная для вычисления предельной погрешности определения площади земельного участка, с подставленными значениями и итоговые (вычисленные) значения	3,5*0,10*√(1 211,00) = 12
4.	Площадь земельного участка согласно сведениям Единого государственного реестра недвижимости (Ркад), м²	1 192,00
5.	Оценка расхождения Р и Ркад (Р - Ркад), м²	19
6.	Предельный минимальный и максимальный размеры земельного участка (Рмин и Рмакс), м²	Рмин = Рмин = — Рмакс = Рмакс = 1 500
7.	Кадастровый или иной государственный учетный номер (инвентарный) здания, сооружения, объекта незавершенного строительства, расположенного на земельном участке	33:06:030116:229
8.	Вид (виды) разрешенного использования	Для ведения садоводства
8.1.	Дополнительные сведения об использовании земельного участка	—

1	2	3
9.	Сведения о земельных участках (землях общего пользования, территории общего пользования), посредством которых обеспечивается доступ	Земли (земельные участки) общего пользования
10.	Иные сведения	В ходе выполнения комплексных кадастровых работ выявлено несоответствие фактического местоположения границы земельного участка сведениям, внесенным в ЕГРН. Для приведения сведений ЕГРН о границе земельного участка в соответствие с его фактическим местоположением, необходимо исправить реестровую ошибку и внести в ЕГРН координаты поворотных точек границы данного земельного участка.
4. Пояснения к сведениям об уточняемом земельном участке с кадастровым номером 33:06:030116:117 :		
1.	—	

Описание местоположения здания, сооружения, объекта незавершенного строительства на земельном участке

1. Сведения о характерных точках контура объекта недвижимости с кадастровым номером 33:06:030116:209 :

Система координат МСК-33, зона 1 Зона № 1

Обозначение характерных точек границ	Содержатся в Едином государственном реестре недвижимости			Определены в ходе выполнения комплексных кадастровых работ			Метод определения координат	Формулы, примененные для расчета средней квадратической погрешности определения координат характерных точек (Mt), м, с подставленными в такие формулы значениями и итоговые (вычисленные) значения Mt, м
	координаты, м		Радиус, м	координаты, м		Радиус, м		
	X	Y	R	X	Y	R		
1	2	3	4	5	6	7	8	9
н703О	—	—	—	198 930,80	232 610,12	—	Геодезический метод	√(0,10^2 + 0,01^2) = 0,10
н704О	—	—	—	198 925,76	232 613,14	—		
н705О	—	—	—	198 922,22	232 607,22	—		
н706О	—	—	—	198 927,50	232 604,06	—		
н703О	—	—	—	198 930,80	232 610,12	—		

2. Сведения о характеристиках объекта недвижимости с кадастровым номером 33:06:030116:209 :

№ п/п	Наименование характеристики	Значение характеристики
1	2	3
1.	Вид объекта недвижимости	Здание
2.	Ранее присвоенный государственный учетный номер (инвентарный) здания, сооружения, объекта незавершенного строительства	—
3.	Кадастровый номер земельного участка (земельных участков), в границах которого (которых) расположены здание, сооружение, объект незавершенного строительства	33:06:030116:45
4.	Уникальный учетный номер кадастрового квартала, в границах которого расположены здание, сооружение, объект незавершенного строительства	33:06:030116

1	2	3
5.	Адрес здания, сооружения, объекта незавершенного строительства	—
5.1.	Сведения о местоположении здания, сооружения, объекта незавершенного строительства (при отсутствии адреса) в структурированном в соответствии с федеральной информационной адресной системой виде	Российская Федерация, Владимирская область, город Владимир г.о., Владимир г, Оргтруд мкр., КС N 1 мкр.Оргтруд тер. СНТ, уч 24
5.2.	Дополнительные сведения о местоположении	—
6.	Иные сведения	—

3. Пояснения к сведениям об объекте недвижимости с кадастровым номером 33:06:030116:209 :

1.	—

1. Сведения о характерных точках контура объекта недвижимости с кадастровым номером 33:06:030116:211 :

Система координат МСК-33, зона 1 Зона № 1

Обозначение характерных точек границ	Содержатся в Едином государственном реестре недвижимости			Определены в ходе выполнения комплексных кадастровых работ			Метод определения координат	Формулы, примененные для расчета средней квадратической погрешности определения координат характерных точек (Mt), м, с подставленными в такие формулы значениями и итоговые (вычисленные) значения Mt, м
	координаты, м		Радиус, м	координаты, м		Радиус, м		
	X	Y	R	X	Y	R		
1	2	3	4	5	6	7	8	9
н707О	—	—	—	198 919,96	232 618,15	—	Геодезический метод	√(0,10^2 + 0,01^2) = 0,10
н708О	—	—	—	198 917,01	232 614,72	—		
н709О	—	—	—	198 915,15	232 616,32	—		
н710О	—	—	—	198 916,25	232 617,61	—		
н711О	—	—	—	198 913,52	232 619,95	—		
н712О	—	—	—	198 915,36	232 622,10	—		
н707О	—	—	—	198 919,96	232 618,15	—		

2. Сведения о характеристиках объекта недвижимости с кадастровым номером 33:06:030116:211 :

№ п/п	Наименование характеристики	Значение характеристики
1	2	3
1.	Вид объекта недвижимости	Здание

1	2	3
2.	Ранее присвоенный государственный учетный номер (инвентарный) здания, сооружения, объекта незавершенного строительства	—
3.	Кадастровый номер земельного участка (земельных участков), в границах которого (которых) расположены здание, сооружение, объект незавершенного строительства	33:06:030116:139
4.	Уникальный учетный номер кадастрового квартала, в границах которого расположены здание, сооружение, объект незавершенного строительства	33:06:030116
5.	Адрес здания, сооружения, объекта незавершенного строительства	—
5.1.	Сведения о местоположении здания, сооружения, объекта незавершенного строительства (при отсутствии адреса) в структурированном в соответствии с федеральной информационной адресной системой виде	Российская Федерация, Владимирская область, город Владимир г.о., Владимир г, Оргтруд мкр., КС N 1 мкр.Оргтруд тер. СНТ, д. 25
5.2.	Дополнительные сведения о местоположении	—
6.	Иные сведения	—

3. Пояснения к сведениям об объекте недвижимости с кадастровым номером 33:06:030116:211 :

1.	—

1. Сведения о характерных точках контура объекта недвижимости с кадастровым номером 33:06:030116:212 :

Система координат МСК-33, зона 1 Зона № 1

Обозначение характерных точек границ	Содержатся в Едином государственном реестре недвижимости			Определены в ходе выполнения комплексных кадастровых работ			Метод определения координат	Формулы, примененные для расчета средней квадратической погрешности определения координат характерных точек (Mt), м, с подставленными в такие формулы значениями и итоговые (вычисленные) значения Mt, м
	координаты, м		Радиус, м	координаты, м		Радиус, м		
	X	Y	R	X	Y	R		
1	2	3	4	5	6	7	8	9
н855О	—	—	—	198 651,61	232 904,42	—	Геодезический метод	√(0,10^2 + 0,01^2) = 0,10
н856О	—	—	—	198 655,58	232 909,16	—		
н857О	—	—	—	198 650,80	232 913,15	—		
н858О	—	—	—	198 646,83	232 908,41	—		

1	2	3	4	5	6	7	8	9
н855О	—	—	—	198 651,61	232 904,42	—	Геодезический метод	√(0,10^2 + 0,01^2) = 0,10

2. Сведения о характеристиках объекта недвижимости с кадастровым номером 33:06:030116:212 :

№ п/п	Наименование характеристики	Значение характеристики
1	2	3
1.	Вид объекта недвижимости	Здание
2.	Ранее присвоенный государственный учетный номер (инвентарный) здания, сооружения, объекта незавершенного строительства	—
3.	Кадастровый номер земельного участка (земельных участков), в границах которого (которых) расположены здание, сооружение, объект незавершенного строительства	33:06:030116:17
4.	Уникальный учетный номер кадастрового квартала, в границах которого расположены здание, сооружение, объект незавершенного строительства	33:06:030116
5.	Адрес здания, сооружения, объекта незавершенного строительства	—
5.1.	Сведения о местоположении здания, сооружения, объекта незавершенного строительства (при отсутствии адреса) в структурированном в соответствии с федеральной информационной адресной системой виде	Российская Федерация, Владимирская область, город Владимир г.о., Владимир г, Оргтруд мкр., КС N 1 мкр.Оргтруд тер. СНТ, 3а
5.2.	Дополнительные сведения о местоположении	—
6.	Иные сведения	—

3. Пояснения к сведениям об объекте недвижимости с кадастровым номером 33:06:030116:212 :

1.	—

1. Сведения о характерных точках контура объекта недвижимости с кадастровым номером 33:06:030116:213 :

Система координат МСК-33, зона 1 Зона № 1

Обозначение характерных точек границ	Содержатся в Едином государственном реестре недвижимости			Определены в ходе выполнения комплексных кадастровых работ			Метод определения координат	Формулы, примененные для расчета средней квадратической погрешности определения координат характерных точек (Mt), м, с подставленными в такие формулы значениями и итоговые (вычисленные) значения Mt, м
	координаты, м		Радиус, м	координаты, м		Радиус, м		
	X	Y	R	X	Y	R		
1	2	3	4	5	6	7	8	9

1	2	3	4	5	6	7	8	9
н733О	—	—	—	198 857,28	232 659,11	—	Геодезический метод	√(0,10^2 + 0,01^2) = 0,10
н734О	—	—	—	198 851,07	232 663,05	—		
н735О	—	—	—	198 854,23	232 668,04	—		
н736О	—	—	—	198 860,39	232 664,13	—		
н733О	—	—	—	198 857,28	232 659,11	—		

2. Сведения о характеристиках объекта недвижимости с кадастровым номером 33:06:030116:213 :

№ п/п	Наименование характеристики	Значение характеристики
1	2	3
1.	Вид объекта недвижимости	Здание
2.	Ранее присвоенный государственный учетный номер (инвентарный) здания, сооружения, объекта незавершенного строительства	—
3.	Кадастровый номер земельного участка (земельных участков), в границах которого (которых) расположены здание, сооружение, объект незавершенного строительства	33:06:030116:143
4.	Уникальный учетный номер кадастрового квартала, в границах которого расположены здание, сооружение, объект незавершенного строительства	33:06:030116
5.	Адрес здания, сооружения, объекта незавершенного строительства	—
5.1.	Сведения о местоположении здания, сооружения, объекта незавершенного строительства (при отсутствии адреса) в структурированном в соответствии с федеральной информационной адресной системой виде	Российская Федерация, Владимирская область, город Владимир г.о., Владимир г, Оргтруд мкр., КС N 1 мкр.Оргтруд тер. СНТ, д. 30а
5.2.	Дополнительные сведения о местоположении	—
6.	Иные сведения	—

3. Пояснения к сведениям об объекте недвижимости с кадастровым номером 33:06:030116:213 :

1.	—

1. Сведения о характерных точках контура объекта недвижимости с кадастровым номером 33:06:030116:214 :

Система координат МСК-33, зона 1 Зона № 1

Обозначение характерных точек границ	Содержатся в Едином государственном реестре недвижимости			Определены в ходе выполнения комплексных кадастровых работ			Метод определения координат	Формулы, примененные для расчета средней квадратической погрешности определения координат характерных точек (Mt), м, с подставленными в такие формулы значениями и итоговые (вычисленные) значения Mt, м
	координаты, м		Радиус, м	координаты, м		Радиус, м		
	X	Y	R	X	Y	R		
1	2	3	4	5	6	7	8	9
н757О	—	—	—	198 764,22	232 717,10	—	Геодезический метод	√(0,10^2 + 0,01^2) = 0,10
н758О	—	—	—	198 767,80	232 721,81	—		
н759О	—	—	—	198 763,70	232 724,92	—		
н760О	—	—	—	198 760,12	232 720,21	—		
н757О	—	—	—	198 764,22	232 717,10	—		

2. Сведения о характеристиках объекта недвижимости с кадастровым номером 33:06:030116:214 :

№ п/п	Наименование характеристики	Значение характеристики
1	2	3
1.	Вид объекта недвижимости	Здание
2.	Ранее присвоенный государственный учетный номер (инвентарный) здания, сооружения, объекта незавершенного строительства	—
3.	Кадастровый номер земельного участка (земельных участков), в границах которого (которых) расположены здание, сооружение, объект незавершенного строительства	33:06:030116:18
4.	Уникальный учетный номер кадастрового квартала, в границах которого расположены здание, сооружение, объект незавершенного строительства	33:06:030116
5.	Адрес здания, сооружения, объекта незавершенного строительства	—
5.1.	Сведения о местоположении здания, сооружения, объекта незавершенного строительства (при отсутствии адреса) в структурированном в соответствии с федеральной информационной адресной системой виде	Российская Федерация, Владимирская область, город Владимир г.о., Владимир г, Оргтруд мкр., КС N 1 мкр.Оргтруд тер. СНТ, уч 35
5.2.	Дополнительные сведения о местоположении	—

1	2	3
6.	Иные сведения	—

3. Пояснения к сведениям об объекте недвижимости с кадастровым номером 33:06:030116:214 :

1.	—

1. Сведения о характерных точках контура объекта недвижимости с кадастровым номером 33:06:030116:215 :

Система координат МСК-33, зона 1 Зона № 1

Обозначение характерных точек границ	Содержатся в Едином государственном реестре недвижимости			Определены в ходе выполнения комплексных кадастровых работ			Метод определения координат	Формулы, примененные для расчета средней квадратической погрешности определения координат характерных точек (Mt), м, с подставленными в такие формулы значениями и итоговые (вычисленные) значения Mt, м
	координаты, м		Радиус, м	координаты, м		Радиус, м		
	X	Y	R	X	Y	R		
1	2	3	4	5	6	7	8	9
н761О	—	—	—	198 750,13	232 736,46	—	Геодезический метод	√(0,10^2 + 0,01^2) = 0,10
н762О	—	—	—	198 751,82	232 739,03	—		
н763О	—	—	—	198 748,81	232 741,01	—		
н764О	—	—	—	198 747,12	232 738,43	—		
н761О	—	—	—	198 750,13	232 736,46	—		

2. Сведения о характеристиках объекта недвижимости с кадастровым номером 33:06:030116:215 :

№ п/п	Наименование характеристики	Значение характеристики
1	2	3
1.	Вид объекта недвижимости	Здание
2.	Ранее присвоенный государственный учетный номер (инвентарный) здания, сооружения, объекта незавершенного строительства	—
3.	Кадастровый номер земельного участка (земельных участков), в границах которого (которых) расположены здание, сооружение, объект незавершенного строительства	33:06:030116:101
4.	Уникальный учетный номер кадастрового квартала, в границах которого расположены здание, сооружение, объект незавершенного строительства	33:06:030116

1	2	3
5.	Адрес здания, сооружения, объекта незавершенного строительства	—
5.1.	Сведения о местоположении здания, сооружения, объекта незавершенного строительства (при отсутствии адреса) в структурированном в соответствии с федеральной информационной адресной системой виде	Российская Федерация, Владимирская область, город Владимир г.о., Владимир г, Оргтруд мкр., КС N 1 мкр.Оргтруд тер. СНТ, д. 36
5.2.	Дополнительные сведения о местоположении	—
6.	Иные сведения	—

3. Пояснения к сведениям об объекте недвижимости с кадастровым номером 33:06:030116:215 :

1.	—

1. Сведения о характерных точках контура объекта недвижимости с кадастровым номером 33:06:030116:220 :

Система координат МСК-33, зона 1 Зона № 1

Обозначение характерных точек границ	Содержатся в Едином государственном реестре недвижимости			Определены в ходе выполнения комплексных кадастровых работ			Метод определения координат	Формулы, примененные для расчета средней квадратической погрешности определения координат характерных точек (Mt), м, с подставленными в такие формулы значениями и итоговые (вычисленные) значения Mt, м
	координаты, м		Радиус, м	координаты, м		Радиус, м		
	X	Y	R	X	Y	R		
1	2	3	4	5	6	7	8	9
н950О	—	—	—	198 577,68	233 038,06	—	Геодезический метод	√(0,10^2 + 0,01^2) = 0,10
н951О	—	—	—	198 579,65	233 041,62	—		
н952О	—	—	—	198 576,96	233 043,11	—		
н953О	—	—	—	198 574,99	233 039,55	—		
н950О	—	—	—	198 577,68	233 038,06	—		

2. Сведения о характеристиках объекта недвижимости с кадастровым номером 33:06:030116:220 :

№ п/п	Наименование характеристики	Значение характеристики
1	2	3
1.	Вид объекта недвижимости	Здание
2.	Ранее присвоенный государственный учетный номер (инвентарный) здания, сооружения, объекта незавершенного строительства	—

1	2	3
3.	Кадастровый номер земельного участка (земельных участков), в границах которого (которых) расположены здание, сооружение, объект незавершенного строительства	33:06:030116:14
4.	Уникальный учетный номер кадастрового квартала, в границах которого расположены здание, сооружение, объект незавершенного строительства	33:06:030116
5.	Адрес здания, сооружения, объекта незавершенного строительства	—
5.1.	Сведения о местоположении здания, сооружения, объекта незавершенного строительства (при отсутствии адреса) в структурированном в соответствии с федеральной информационной адресной системой виде	Российская Федерация, Владимирская область, город Владимир г.о., Владимир г, Оргтруд мкр., КС N 1 мкр.Оргтруд тер. СНТ, уч 51
5.2.	Дополнительные сведения о местоположении	—
6.	Иные сведения	—

3. Пояснения к сведениям об объекте недвижимости с кадастровым номером 33:06:030116:220 :

1.	—

1. Сведения о характерных точках контура объекта недвижимости с кадастровым номером 33:06:030116:222 :

Система координат МСК-33, зона 1 Зона № 1

Обозначение характерных точек границ	Содержатся в Едином государственном реестре недвижимости			Определены в ходе выполнения комплексных кадастровых работ			Метод определения координат	Формулы, примененные для расчета средней квадратической погрешности определения координат характерных точек (Mt), м, с подставленными в такие формулы значениями и итоговые (вычисленные) значения Mt, м
	координаты, м		Радиус, м	координаты, м		Радиус, м		
	X	Y	R	X	Y	R		
1	2	3	4	5	6	7	8	9
н1018О	—	—	—	198 665,39	233 051,62	—	Геодезический метод	√(0,10^2 + 0,01^2) = 0,10
н1019О	—	—	—	198 667,77	233 056,16	—		
н1020О	—	—	—	198 663,35	233 058,48	—		
н1021О	—	—	—	198 660,97	233 053,95	—		
н1018О	—	—	—	198 665,39	233 051,62	—		

2. Сведения о характеристиках объекта недвижимости с кадастровым номером 33:06:030116:222 :

№ п/п	Наименование характеристики	Значение характеристики

1	2	3
1.	Вид объекта недвижимости	Здание
2.	Ранее присвоенный государственный учетный номер (инвентарный) здания, сооружения, объекта незавершенного строительства	—
3.	Кадастровый номер земельного участка (земельных участков), в границах которого (которых) расположены здание, сооружение, объект незавершенного строительства	33:06:030116:154
4.	Уникальный учетный номер кадастрового квартала, в границах которого расположены здание, сооружение, объект незавершенного строительства	33:06:030116
5.	Адрес здания, сооружения, объекта незавершенного строительства	—
5.1.	Сведения о местоположении здания, сооружения, объекта незавершенного строительства (при отсутствии адреса) в структурированном в соответствии с федеральной информационной адресной системой виде	Российская Федерация, Владимирская область, город Владимир г.о., Владимир г, Оргтруд мкр., КС N 1 мкр.Оргтруд тер. СНТ, уч 60
5.2.	Дополнительные сведения о местоположении	—
6.	Иные сведения	—

3. Пояснения к сведениям об объекте недвижимости с кадастровым номером 33:06:030116:222 :

1.	—

1. Сведения о характерных точках контура объекта недвижимости с кадастровым номером 33:06:030116:224 :

Система координат МСК-33, зона 1 Зона № 1

Обозначение характерных точек границ	Содержатся в Едином государственном реестре недвижимости			Определены в ходе выполнения комплексных кадастровых работ			Метод определения координат	Формулы, примененные для расчета средней квадратической погрешности определения координат характерных точек (Mt), м, с подставленными в такие формулы значениями и итоговые (вычисленные) значения Mt, м
	координаты, м		Радиус, м	координаты, м		Радиус, м		
	X	Y	R	X	Y	R		
1	2	3	4	5	6	7	8	9
н954О	—	—	—	198 707,52	232 914,63	—	Геодезический метод	√(0,10^2 + 0,01^2) = 0,10
н955О	—	—	—	198 710,37	232 918,20	—		
н956О	—	—	—	198 705,24	232 922,31	—		
н957О	—	—	—	198 702,39	232 918,74	—		

1	2	3	4	5	6	7	8	9
н954О	—	—	—	198 707,52	232 914,63	—	Геодезический метод	√(0,10^2 + 0,01^2) = 0,10

2. Сведения о характеристиках объекта недвижимости с кадастровым номером 33:06:030116:224 :

№ п/п	Наименование характеристики	Значение характеристики
1	2	3
1.	Вид объекта недвижимости	Здание
2.	Ранее присвоенный государственный учетный номер (инвентарный) здания, сооружения, объекта незавершенного строительства	—
3.	Кадастровый номер земельного участка (земельных участков), в границах которого (которых) расположены здание, сооружение, объект незавершенного строительства	33:06:030116:161
4.	Уникальный учетный номер кадастрового квартала, в границах которого расположены здание, сооружение, объект незавершенного строительства	33:06:030116
5.	Адрес здания, сооружения, объекта незавершенного строительства	—
5.1.	Сведения о местоположении здания, сооружения, объекта незавершенного строительства (при отсутствии адреса) в структурированном в соответствии с федеральной информационной адресной системой виде	Российская Федерация, Владимирская область, город Владимир г.о., Владимир г, Оргтруд мкр., КС N 1 мкр.Оргтруд тер. СНТ, д 67
5.2.	Дополнительные сведения о местоположении	—
6.	Иные сведения	—

3. Пояснения к сведениям об объекте недвижимости с кадастровым номером 33:06:030116:224 :

1.	—

1. Сведения о характерных точках контура объекта недвижимости с кадастровым номером 33:06:030116:225 :

Система координат МСК-33, зона 1 Зона № 1

Обозначение характерных точек границ	Содержатся в Едином государственном реестре недвижимости			Определены в ходе выполнения комплексных кадастровых работ			Метод определения координат	Формулы, примененные для расчета средней квадратической погрешности определения координат характерных точек (Mt), м, с подставленными в такие формулы значениями и итоговые (вычисленные) значения Mt, м
	координаты, м		Радиус, м	координаты, м		Радиус, м		
	X	Y	R	X	Y	R		
1	2	3	4	5	6	7	8	9

1	2	3	4	5	6	7	8	9
н984О	—	—	—	198 788,66	232 982,65	—	Геодезический метод	√(0,10^2 + 0,01^2) = 0,10
н985О	—	—	—	198 789,26	232 987,00	—		
н986О	—	—	—	198 793,84	232 986,37	—		
н987О	—	—	—	198 793,24	232 982,01	—		
н984О	—	—	—	198 788,66	232 982,65	—		

2. Сведения о характеристиках объекта недвижимости с кадастровым номером 33:06:030116:225 :

№ п/п	Наименование характеристики	Значение характеристики
1	2	3
1.	Вид объекта недвижимости	Здание
2.	Ранее присвоенный государственный учетный номер (инвентарный) здания, сооружения, объекта незавершенного строительства	—
3.	Кадастровый номер земельного участка (земельных участков), в границах которого (которых) расположены здание, сооружение, объект незавершенного строительства	33:06:030116:171
4.	Уникальный учетный номер кадастрового квартала, в границах которого расположены здание, сооружение, объект незавершенного строительства	33:06:030116
5.	Адрес здания, сооружения, объекта незавершенного строительства	—
5.1.	Сведения о местоположении здания, сооружения, объекта незавершенного строительства (при отсутствии адреса) в структурированном в соответствии с федеральной информационной адресной системой виде	Российская Федерация, Владимирская область, город Владимир г.о., Владимир г, Оргтруд мкр., КС N 1 мкр.Оргтруд тер. СНТ, д. 76
5.2.	Дополнительные сведения о местоположении	—
6.	Иные сведения	—

3. Пояснения к сведениям об объекте недвижимости с кадастровым номером 33:06:030116:225 :

1.	—

1. Сведения о характерных точках контура объекта недвижимости с кадастровым номером 33:06:030116:227 :

Система координат МСК-33, зона 1 Зона № 1

Обозначение характерных точек границ	Содержатся в Едином государственном реестре недвижимости			Определены в ходе выполнения комплексных кадастровых работ			Метод определения координат	Формулы, примененные для расчета средней квадратической погрешности определения координат характерных точек (Mt), м, с подставленными в такие формулы значениями и итоговые (вычисленные) значения Mt, м
	координаты, м		Радиус, м	координаты, м		Радиус, м		
	X	Y	R	X	Y	R		
1	2	3	4	5	6	7	8	9
н871О	—	—	—	198 667,80	232 885,34	—	Геодезический метод	√(0,10^2 + 0,01^2) = 0,10
н872О	—	—	—	198 663,63	232 888,95	—		
н873О	—	—	—	198 666,48	232 892,24	—		
н874О	—	—	—	198 670,65	232 888,64	—		
н871О	—	—	—	198 667,80	232 885,34	—		

2. Сведения о характеристиках объекта недвижимости с кадастровым номером 33:06:030116:227 :

№ п/п	Наименование характеристики	Значение характеристики
1	2	3
1.	Вид объекта недвижимости	Здание
2.	Ранее присвоенный государственный учетный номер (инвентарный) здания, сооружения, объекта незавершенного строительства	—
3.	Кадастровый номер земельного участка (земельных участков), в границах которого (которых) расположены здание, сооружение, объект незавершенного строительства	33:06:030116:115
4.	Уникальный учетный номер кадастрового квартала, в границах которого расположены здание, сооружение, объект незавершенного строительства	33:06:030116
5.	Адрес здания, сооружения, объекта незавершенного строительства	—
5.1.	Сведения о местоположении здания, сооружения, объекта незавершенного строительства (при отсутствии адреса) в структурированном в соответствии с федеральной информационной адресной системой виде	Российская Федерация, Владимирская область, город Владимир г.о., Владимир г, Оргтруд мкр., КС N 1 мкр.Оргтруд тер. СНТ, д. 4
5.2.	Дополнительные сведения о местоположении	—

1	2	3
6.	Иные сведения	—

3. Пояснения к сведениям об объекте недвижимости с кадастровым номером 33:06:030116:227 :

1.	—

1. Сведения о характерных точках контура объекта недвижимости с кадастровым номером 33:06:030116:229 :

Система координат МСК-33, зона 1 Зона № 1

Обозначение характерных точек границ	Содержатся в Едином государственном реестре недвижимости			Определены в ходе выполнения комплексных кадастровых работ			Метод определения координат	Формулы, примененные для расчета средней квадратической погрешности определения координат характерных точек (Mt), м, с подставленными в такие формулы значениями и итоговые (вычисленные) значения Mt, м
	координаты, м		Радиус, м	координаты, м		Радиус, м		
	X	Y	R	X	Y	R		
1	2	3	4	5	6	7	8	9
н863О	—	—	—	198 691,71	232 864,67	—	Геодезический метод	√(0,10^2 + 0,01^2) = 0,10
н864О	—	—	—	198 695,10	232 869,19	—		
н865О	—	—	—	198 689,95	232 873,04	—		
н866О	—	—	—	198 686,57	232 868,52	—		
н863О	—	—	—	198 691,71	232 864,67	—		

2. Сведения о характеристиках объекта недвижимости с кадастровым номером 33:06:030116:229 :

№ п/п	Наименование характеристики	Значение характеристики
1	2	3
1.	Вид объекта недвижимости	Здание
2.	Ранее присвоенный государственный учетный номер (инвентарный) здания, сооружения, объекта незавершенного строительства	—
3.	Кадастровый номер земельного участка (земельных участков), в границах которого (которых) расположены здание, сооружение, объект незавершенного строительства	33:06:030116:117
4.	Уникальный учетный номер кадастрового квартала, в границах которого расположены здание, сооружение, объект незавершенного строительства	33:06:030116

1	2	3
5.	Адрес здания, сооружения, объекта незавершенного строительства	—
5.1.	Сведения о местоположении здания, сооружения, объекта незавершенного строительства (при отсутствии адреса) в структурированном в соответствии с федеральной информационной адресной системой виде	Российская Федерация, Владимирская область, город Владимир г.о., Владимир г, Оргтруд мкр., КС N 1 мкр.Оргтруд тер. СНТ, д. 6а
5.2.	Дополнительные сведения о местоположении	—
6.	Иные сведения	—

3. Пояснения к сведениям об объекте недвижимости с кадастровым номером 33:06:030116:229 :

1.	—

1. Сведения о характерных точках контура объекта недвижимости с кадастровым номером 33:06:030116:230 :

Система координат МСК-33, зона 1 Зона № 1

Обозначение характерных точек границ	Содержатся в Едином государственном реестре недвижимости			Определены в ходе выполнения комплексных кадастровых работ			Метод определения координат	Формулы, примененные для расчета средней квадратической погрешности определения координат характерных точек (Mt), м, с подставленными в такие формулы значениями и итоговые (вычисленные) значения Mt, м
	координаты, м		Радиус, м	координаты, м		Радиус, м		
	X	Y	R	X	Y	R		
1	2	3	4	5	6	7	8	9
н833О	—	—	—	198 728,97	232 855,39	—	Геодезический метод	√(0,10^2 + 0,01^2) = 0,10
н834О	—	—	—	198 723,18	232 859,88	—		
н835О	—	—	—	198 717,61	232 852,69	—		
н836О	—	—	—	198 723,40	232 848,20	—		
н833О	—	—	—	198 728,97	232 855,39	—		

2. Сведения о характеристиках объекта недвижимости с кадастровым номером 33:06:030116:230 :

№ п/п	Наименование характеристики	Значение характеристики
1	2	3
1.	Вид объекта недвижимости	Здание
2.	Ранее присвоенный государственный учетный номер (инвентарный) здания, сооружения, объекта незавершенного строительства	—

1	2	3
3.	Кадастровый номер земельного участка (земельных участков), в границах которого (которых) расположены здание, сооружение, объект незавершенного строительства	33:06:030116:118
4.	Уникальный учетный номер кадастрового квартала, в границах которого расположены здание, сооружение, объект незавершенного строительства	33:06:030116
5.	Адрес здания, сооружения, объекта незавершенного строительства	—
5.1.	Сведения о местоположении здания, сооружения, объекта незавершенного строительства (при отсутствии адреса) в структурированном в соответствии с федеральной информационной адресной системой виде	Российская Федерация, Владимирская область, город Владимир г.о., Владимир г, Оргтруд мкр., КС N 1 мкр.Оргтруд тер. СНТ, д. 7
5.2.	Дополнительные сведения о местоположении	—
6.	Иные сведения	—

3. Пояснения к сведениям об объекте недвижимости с кадастровым номером 33:06:030116:230 :

1.	—

1. Сведения о характерных точках контура объекта недвижимости с кадастровым номером 33:06:030116:231 :

Система координат МСК-33, зона 1 Зона № 1

Обозначение характерных точек границ	Содержатся в Едином государственном реестре недвижимости			Определены в ходе выполнения комплексных кадастровых работ			Метод определения координат	Формулы, примененные для расчета средней квадратической погрешности определения координат характерных точек (Mt), м, с подставленными в такие формулы значениями и итоговые (вычисленные) значения Mt, м
	координаты, м		Радиус, м	координаты, м		Радиус, м		
	X	Y	R	X	Y	R		
1	2	3	4	5	6	7	8	9
н825О	—	—	—	198 804,10	232 780,35	—	Геодезический метод	√(0,10^2 + 0,01^2) = 0,10
н826О	—	—	—	198 798,40	232 785,44	—		
н827О	—	—	—	198 795,37	232 782,06	—		
н828О	—	—	—	198 801,07	232 776,97	—		
н825О	—	—	—	198 804,10	232 780,35	—		

2. Сведения о характеристиках объекта недвижимости с кадастровым номером 33:06:030116:231 :

№ п/п	Наименование характеристики	Значение характеристики

1	2	3
1.	Вид объекта недвижимости	Здание
2.	Ранее присвоенный государственный учетный номер (инвентарный) здания, сооружения, объекта незавершенного строительства	—
3.	Кадастровый номер земельного участка (земельных участков), в границах которого (которых) расположены здание, сооружение, объект незавершенного строительства	33:06:030116:123
4.	Уникальный учетный номер кадастрового квартала, в границах которого расположены здание, сооружение, объект незавершенного строительства	33:06:030116
5.	Адрес здания, сооружения, объекта незавершенного строительства	—
5.1.	Сведения о местоположении здания, сооружения, объекта незавершенного строительства (при отсутствии адреса) в структурированном в соответствии с федеральной информационной адресной системой виде	Российская Федерация, Владимирская область, город Владимир г.о., Владимир г, Оргтруд мкр., КС N 1 мкр.Оргтруд тер. СНТ, д. 12а
5.2.	Дополнительные сведения о местоположении	—
6.	Иные сведения	—

3. Пояснения к сведениям об объекте недвижимости с кадастровым номером 33:06:030116:231 :

1.	—

1. Сведения о характерных точках контура объекта недвижимости с кадастровым номером 33:06:030116:232 :

Система координат МСК-33, зона 1 Зона № 1

Обозначение характерных точек границ	Содержатся в Едином государственном реестре недвижимости			Определены в ходе выполнения комплексных кадастровых работ			Метод определения координат	Формулы, примененные для расчета средней квадратической погрешности определения координат характерных точек (Mt), м, с подставленными в такие формулы значениями и итоговые (вычисленные) значения Mt, м
	координаты, м		Радиус, м	координаты, м		Радиус, м		
	X	Y	R	X	Y	R		
1	2	3	4	5	6	7	8	9
н817О	—	—	—	198 822,16	232 760,71	—	Геодезический метод	√(0,10^2 + 0,01^2) = 0,10
н818О	—	—	—	198 824,99	232 764,33	—		
н819О	—	—	—	198 820,67	232 767,72	—		
н820О	—	—	—	198 817,84	232 764,10	—		

1	2	3	4	5	6	7	8	9
н817О	—	—	—	198 822,16	232 760,71	—	Геодезический метод	√(0,10^2 + 0,01^2) = 0,10

2. Сведения о характеристиках объекта недвижимости с кадастровым номером 33:06:030116:232 :

№ п/п	Наименование характеристики	Значение характеристики
1	2	3
1.	Вид объекта недвижимости	Здание
2.	Ранее присвоенный государственный учетный номер (инвентарный) здания, сооружения, объекта незавершенного строительства	—
3.	Кадастровый номер земельного участка (земельных участков), в границах которого (которых) расположены здание, сооружение, объект незавершенного строительства	33:06:030116:125
4.	Уникальный учетный номер кадастрового квартала, в границах которого расположены здание, сооружение, объект незавершенного строительства	33:06:030116
5.	Адрес здания, сооружения, объекта незавершенного строительства	—
5.1.	Сведения о местоположении здания, сооружения, объекта незавершенного строительства (при отсутствии адреса) в структурированном в соответствии с федеральной информационной адресной системой виде	Российская Федерация, Владимирская область, город Владимир г.о., Владимир г, Оргтруд мкр., КС N 1 мкр.Оргтруд тер. СНТ, д. 13
5.2.	Дополнительные сведения о местоположении	—
6.	Иные сведения	—

3. Пояснения к сведениям об объекте недвижимости с кадастровым номером 33:06:030116:232 :

1.	—

1. Сведения о характерных точках контура объекта недвижимости с кадастровым номером 33:06:030116:233 :

Система координат МСК-33, зона 1 Зона № 1

Обозначение характерных точек границ	Содержатся в Едином государственном реестре недвижимости			Определены в ходе выполнения комплексных кадастровых работ			Метод определения координат	Формулы, примененные для расчета средней квадратической погрешности определения координат характерных точек (Mt), м, с подставленными в такие формулы значениями и итоговые (вычисленные) значения Mt, м
	координаты, м		Радиус, м	координаты, м		Радиус, м		
	X	Y	R	X	Y	R		
1	2	3	4	5	6	7	8	9

1	2	3	4	5	6	7	8	9
н813О	—	—	—	198 838,11	232 757,85	—	Геодезический метод	√(0,10^2 + 0,01^2) = 0,10
н814О	—	—	—	198 833,84	232 760,90	—		
н815О	—	—	—	198 830,74	232 756,58	—		
н816О	—	—	—	198 835,02	232 753,53	—		
н813О	—	—	—	198 838,11	232 757,85	—		

2. Сведения о характеристиках объекта недвижимости с кадастровым номером 33:06:030116:233 :

№ п/п	Наименование характеристики	Значение характеристики
1	2	3
1.	Вид объекта недвижимости	Здание
2.	Ранее присвоенный государственный учетный номер (инвентарный) здания, сооружения, объекта незавершенного строительства	—
3.	Кадастровый номер земельного участка (земельных участков), в границах которого (которых) расположены здание, сооружение, объект незавершенного строительства	33:06:030116:126
4.	Уникальный учетный номер кадастрового квартала, в границах которого расположены здание, сооружение, объект незавершенного строительства	33:06:030116
5.	Адрес здания, сооружения, объекта незавершенного строительства	—
5.1.	Сведения о местоположении здания, сооружения, объекта незавершенного строительства (при отсутствии адреса) в структурированном в соответствии с федеральной информационной адресной системой виде	Российская Федерация, Владимирская область, город Владимир г.о., Владимир г, Оргтруд мкр., КС N 1 мкр.Оргтруд тер. СНТ, д. 14
5.2.	Дополнительные сведения о местоположении	—
6.	Иные сведения	—

3. Пояснения к сведениям об объекте недвижимости с кадастровым номером 33:06:030116:233 :

1.	—

1. Сведения о характерных точках контура объекта недвижимости с кадастровым номером 33:06:030116:234 :

Система координат МСК-33, зона 1 Зона № 1

Обозначение характерных точек границ	Содержатся в Едином государственном реестре недвижимости			Определены в ходе выполнения комплексных кадастровых работ			Метод определения координат	Формулы, примененные для расчета средней квадратической погрешности определения координат характерных точек (Mt), м, с подставленными в такие формулы значениями и итоговые (вычисленные) значения Mt, м
	координаты, м		Радиус, м	координаты, м		Радиус, м		
	X	Y	R	X	Y	R		
1	2	3	4	5	6	7	8	9
н809О	—	—	—	198 846,42	232 747,05	—	Геодезический метод	√(0,10^2 + 0,01^2) = 0,10
н810О	—	—	—	198 844,54	232 748,38	—		
н811О	—	—	—	198 843,36	232 746,70	—		
н812О	—	—	—	198 845,24	232 745,37	—		
н809О	—	—	—	198 846,42	232 747,05	—		

2. Сведения о характеристиках объекта недвижимости с кадастровым номером 33:06:030116:234 :

№ п/п	Наименование характеристики	Значение характеристики
1	2	3
1.	Вид объекта недвижимости	Здание
2.	Ранее присвоенный государственный учетный номер (инвентарный) здания, сооружения, объекта незавершенного строительства	—
3.	Кадастровый номер земельного участка (земельных участков), в границах которого (которых) расположены здание, сооружение, объект незавершенного строительства	33:06:030116:127
4.	Уникальный учетный номер кадастрового квартала, в границах которого расположены здание, сооружение, объект незавершенного строительства	33:06:030116
5.	Адрес здания, сооружения, объекта незавершенного строительства	—
5.1.	Сведения о местоположении здания, сооружения, объекта незавершенного строительства (при отсутствии адреса) в структурированном в соответствии с федеральной информационной адресной системой виде	Российская Федерация, Владимирская область, город Владимир г.о., Владимир г, Оргтруд мкр., КС N 1 мкр.Оргтруд тер. СНТ, д. 15
5.2.	Дополнительные сведения о местоположении	—

1	2	3
6.	Иные сведения	—

3. Пояснения к сведениям об объекте недвижимости с кадастровым номером 33:06:030116:234 :

1.	—

1. Сведения о характерных точках контура объекта недвижимости с кадастровым номером 33:06:030116:236 :

Система координат МСК-33, зона 1 Зона № 1

Обозначение характерных точек границ	Содержатся в Едином государственном реестре недвижимости			Определены в ходе выполнения комплексных кадастровых работ			Метод определения координат	Формулы, примененные для расчета средней квадратической погрешности определения координат характерных точек (Mt), м, с подставленными в такие формулы значениями и итоговые (вычисленные) значения Mt, м
	координаты, м		Радиус, м	координаты, м		Радиус, м		
	X	Y	R	X	Y	R		
1	2	3	4	5	6	7	8	9
н801О	—	—	—	198 871,10	232 722,45	—	Геодезический метод	√(0,10^2 + 0,01^2) = 0,10
н802О	—	—	—	198 874,25	232 726,90	—		
н803О	—	—	—	198 868,07	232 731,27	—		
н804О	—	—	—	198 864,92	232 726,82	—		
н801О	—	—	—	198 871,10	232 722,45	—		

2. Сведения о характеристиках объекта недвижимости с кадастровым номером 33:06:030116:236 :

№ п/п	Наименование характеристики	Значение характеристики
1	2	3
1.	Вид объекта недвижимости	Здание
2.	Ранее присвоенный государственный учетный номер (инвентарный) здания, сооружения, объекта незавершенного строительства	—
3.	Кадастровый номер земельного участка (земельных участков), в границах которого (которых) расположены здание, сооружение, объект незавершенного строительства	33:06:030116:129
4.	Уникальный учетный номер кадастрового квартала, в границах которого расположены здание, сооружение, объект незавершенного строительства	33:06:030116

1	2	3
5.	Адрес здания, сооружения, объекта незавершенного строительства	—
5.1.	Сведения о местоположении здания, сооружения, объекта незавершенного строительства (при отсутствии адреса) в структурированном в соответствии с федеральной информационной адресной системой виде	Российская Федерация, Владимирская область, город Владимир г.о., Владимир г, Оргтруд мкр., КС N 1 мкр.Оргтруд тер. СНТ, д. 17а
5.2.	Дополнительные сведения о местоположении	—
6.	Иные сведения	—

3. Пояснения к сведениям об объекте недвижимости с кадастровым номером 33:06:030116:236 :

1.	—

1. Сведения о характерных точках контура объекта недвижимости с кадастровым номером 33:06:030116:238 :

Система координат МСК-33, зона 1 Зона № 1

Обозначение характерных точек границ	Содержатся в Едином государственном реестре недвижимости			Определены в ходе выполнения комплексных кадастровых работ			Метод определения координат	Формулы, примененные для расчета средней квадратической погрешности определения координат характерных точек (Mt), м, с подставленными в такие формулы значениями и итоговые (вычисленные) значения Mt, м
	координаты, м		Радиус, м	координаты, м		Радиус, м		
	X	Y	R	X	Y	R		
1	2	3	4	5	6	7	8	9
н793О	—	—	—	198 897,68	232 703,42	—	Геодезический метод	√(0,10^2 + 0,01^2) = 0,10
н794О	—	—	—	198 900,66	232 706,95	—		
н795О	—	—	—	198 905,19	232 703,13	—		
н796О	—	—	—	198 902,21	232 699,60	—		
н793О	—	—	—	198 897,68	232 703,42	—		

2. Сведения о характеристиках объекта недвижимости с кадастровым номером 33:06:030116:238 :

№ п/п	Наименование характеристики	Значение характеристики
1	2	3
1.	Вид объекта недвижимости	Здание
2.	Ранее присвоенный государственный учетный номер (инвентарный) здания, сооружения, объекта незавершенного строительства	—

1	2	3
3.	Кадастровый номер земельного участка (земельных участков), в границах которого (которых) расположены здание, сооружение, объект незавершенного строительства	33:06:030116:131
4.	Уникальный учетный номер кадастрового квартала, в границах которого расположены здание, сооружение, объект незавершенного строительства	33:06:030116
5.	Адрес здания, сооружения, объекта незавершенного строительства	—
5.1.	Сведения о местоположении здания, сооружения, объекта незавершенного строительства (при отсутствии адреса) в структурированном в соответствии с федеральной информационной адресной системой виде	Российская Федерация, Владимирская область, город Владимир г.о., Владимир г, Оргтруд мкр., КС N 1 мкр.Оргтруд тер. СНТ, д. 19а
5.2.	Дополнительные сведения о местоположении	—
6.	Иные сведения	—

3. Пояснения к сведениям об объекте недвижимости с кадастровым номером 33:06:030116:238 :

1.	—

1. Сведения о характерных точках контура объекта недвижимости с кадастровым номером 33:06:030116:242 :

Система координат МСК-33, зона 1 Зона № 1

Обозначение характерных точек границ	Содержатся в Едином государственном реестре недвижимости			Определены в ходе выполнения комплексных кадастровых работ			Метод определения координат	Формулы, примененные для расчета средней квадратической погрешности определения координат характерных точек (Mt), м, с подставленными в такие формулы значениями и итоговые (вычисленные) значения Mt, м
	координаты, м		Радиус, м	координаты, м		Радиус, м		
	X	Y	R	X	Y	R		
1	2	3	4	5	6	7	8	9
н721О	—	—	—	198 963,27	232 654,83	—	Геодезический метод	√(0,10^2 + 0,01^2) = 0,10
н722О	—	—	—	198 957,59	232 658,83	—		
н723О	—	—	—	198 954,94	232 655,06	—		
н724О	—	—	—	198 960,82	232 650,93	—		
н721О	—	—	—	198 963,27	232 654,83	—		

2. Сведения о характеристиках объекта недвижимости с кадастровым номером 33:06:030116:242 :

№ п/п	Наименование характеристики	Значение характеристики

1	2	3
1.	Вид объекта недвижимости	Здание
2.	Ранее присвоенный государственный учетный номер (инвентарный) здания, сооружения, объекта незавершенного строительства	—
3.	Кадастровый номер земельного участка (земельных участков), в границах которого (которых) расположены здание, сооружение, объект незавершенного строительства	33:06:030116:135
4.	Уникальный учетный номер кадастрового квартала, в границах которого расположены здание, сооружение, объект незавершенного строительства	33:06:030116
5.	Адрес здания, сооружения, объекта незавершенного строительства	—
5.1.	Сведения о местоположении здания, сооружения, объекта незавершенного строительства (при отсутствии адреса) в структурированном в соответствии с федеральной информационной адресной системой виде	Российская Федерация, Владимирская область, город Владимир г.о., Владимир г, Оргтруд мкр., КС N 1 мкр.Оргтруд тер. СНТ, д. 23
5.2.	Дополнительные сведения о местоположении	—
6.	Иные сведения	—

3. Пояснения к сведениям об объекте недвижимости с кадастровым номером 33:06:030116:242 :

1.	—

1. Сведения о характерных точках контура объекта недвижимости с кадастровым номером 33:06:030116:244 :

Система координат МСК-33, зона 1 Зона № 1

Обозначение характерных точек границ	Содержатся в Едином государственном реестре недвижимости			Определены в ходе выполнения комплексных кадастровых работ			Метод определения координат	Формулы, примененные для расчета средней квадратической погрешности определения координат характерных точек (Mt), м, с подставленными в такие формулы значениями и итоговые (вычисленные) значения Mt, м
	координаты, м		Радиус, м	координаты, м		Радиус, м		
	X	Y	R	X	Y	R		
1	2	3	4	5	6	7	8	9
н713О	—	—	—	198 907,80	232 622,59	—	Геодезический метод	√(0,10^2 + 0,01^2) = 0,10
н714О	—	—	—	198 910,68	232 626,19	—		
н715О	—	—	—	198 907,14	232 629,03	—		
н716О	—	—	—	198 904,10	232 625,23	—		

1	2	3	4	5	6	7	8	9
н713О	—	—	—	198 907,80	232 622,59	—	Геодезический метод	√(0,10^2 + 0,01^2) = 0,10

2. Сведения о характеристиках объекта недвижимости с кадастровым номером 33:06:030116:244 :

№ п/п	Наименование характеристики	Значение характеристики
1	2	3
1.	Вид объекта недвижимости	Здание
2.	Ранее присвоенный государственный учетный номер (инвентарный) здания, сооружения, объекта незавершенного строительства	—
3.	Кадастровый номер земельного участка (земельных участков), в границах которого (которых) расположены здание, сооружение, объект незавершенного строительства	33:06:030116:140
4.	Уникальный учетный номер кадастрового квартала, в границах которого расположены здание, сооружение, объект незавершенного строительства	33:06:030116
5.	Адрес здания, сооружения, объекта незавершенного строительства	—
5.1.	Сведения о местоположении здания, сооружения, объекта незавершенного строительства (при отсутствии адреса) в структурированном в соответствии с федеральной информационной адресной системой виде	Российская Федерация, Владимирская область, город Владимир г.о., Владимир г, Оргтруд мкр., КС N 1 мкр.Оргтруд тер. СНТ, д. 26
5.2.	Дополнительные сведения о местоположении	—
6.	Иные сведения	—

3. Пояснения к сведениям об объекте недвижимости с кадастровым номером 33:06:030116:244 :

1.	—

1. Сведения о характерных точках контура объекта недвижимости с кадастровым номером 33:06:030116:246 :

Система координат МСК-33, зона 1 Зона № 1

Обозначение характерных точек границ	Содержатся в Едином государственном реестре недвижимости			Определены в ходе выполнения комплексных кадастровых работ			Метод определения координат	Формулы, примененные для расчета средней квадратической погрешности определения координат характерных точек (Mt), м, с подставленными в такие формулы значениями и итоговые (вычисленные) значения Mt, м
	координаты, м		Радиус, м	координаты, м		Радиус, м		
	X	Y	R	X	Y	R		
1	2	3	4	5	6	7	8	9

1	2	3	4	5	6	7	8	9
н737О	—	—	—	198 834,96	232 668,89	—	Геодезический метод	√(0,10^2 + 0,01^2) = 0,10
н738О	—	—	—	198 836,71	232 671,67	—		
н739О	—	—	—	198 834,24	232 673,23	—		
н740О	—	—	—	198 832,49	232 670,45	—		
н737О	—	—	—	198 834,96	232 668,89	—		

2. Сведения о характеристиках объекта недвижимости с кадастровым номером 33:06:030116:246 :

№ п/п	Наименование характеристики	Значение характеристики
1	2	3
1.	Вид объекта недвижимости	Здание
2.	Ранее присвоенный государственный учетный номер (инвентарный) здания, сооружения, объекта незавершенного строительства	—
3.	Кадастровый номер земельного участка (земельных участков), в границах которого (которых) расположены здание, сооружение, объект незавершенного строительства	33:06:030116:107
4.	Уникальный учетный номер кадастрового квартала, в границах которого расположены здание, сооружение, объект незавершенного строительства	33:06:030116
5.	Адрес здания, сооружения, объекта незавершенного строительства	—
5.1.	Сведения о местоположении здания, сооружения, объекта незавершенного строительства (при отсутствии адреса) в структурированном в соответствии с федеральной информационной адресной системой виде	Российская Федерация, Владимирская область, город Владимир г.о., Владимир г, Оргтруд мкр., КС N 1 мкр.Оргтруд тер. СНТ, д. 31
5.2.	Дополнительные сведения о местоположении	—
6.	Иные сведения	—

3. Пояснения к сведениям об объекте недвижимости с кадастровым номером 33:06:030116:246 :

1.	—

1. Сведения о характерных точках контура объекта недвижимости с кадастровым номером 33:06:030116:247 :

Система координат МСК-33, зона 1 Зона № 1

Обозначение характерных точек границ	Содержатся в Едином государственном реестре недвижимости			Определены в ходе выполнения комплексных кадастровых работ			Метод определения координат	Формулы, примененные для расчета средней квадратической погрешности определения координат характерных точек (Mt), м, с подставленными в такие формулы значениями и итоговые (вычисленные) значения Mt, м
	координаты, м		Радиус, м	координаты, м		Радиус, м		
	X	Y	R	X	Y	R		
1	2	3	4	5	6	7	8	9
н741О	—	—	—	198 815,99	232 679,29	—	Геодезический метод	√(0,10^2 + 0,01^2) = 0,10
н742О	—	—	—	198 810,77	232 682,64	—		
н743О	—	—	—	198 813,04	232 686,19	—		
н744О	—	—	—	198 818,27	232 682,84	—		
н741О	—	—	—	198 815,99	232 679,29	—		

2. Сведения о характеристиках объекта недвижимости с кадастровым номером 33:06:030116:247 :

№ п/п	Наименование характеристики	Значение характеристики
1	2	3
1.	Вид объекта недвижимости	Здание
2.	Ранее присвоенный государственный учетный номер (инвентарный) здания, сооружения, объекта незавершенного строительства	—
3.	Кадастровый номер земельного участка (земельных участков), в границах которого (которых) расположены здание, сооружение, объект незавершенного строительства	33:06:030116:106
4.	Уникальный учетный номер кадастрового квартала, в границах которого расположены здание, сооружение, объект незавершенного строительства	33:06:030116
5.	Адрес здания, сооружения, объекта незавершенного строительства	—
5.1.	Сведения о местоположении здания, сооружения, объекта незавершенного строительства (при отсутствии адреса) в структурированном в соответствии с федеральной информационной адресной системой виде	Российская Федерация, Владимирская область, город Владимир г.о., Владимир г, Оргтруд мкр., КС N 1 мкр.Оргтруд тер. СНТ, д. 32
5.2.	Дополнительные сведения о местоположении	—

1	2	3
6.	Иные сведения	—

3. Пояснения к сведениям об объекте недвижимости с кадастровым номером 33:06:030116:247 :

1.	—

1. Сведения о характерных точках контура объекта недвижимости с кадастровым номером 33:06:030116:250 :

Система координат МСК-33, зона 1 Зона № 1

Обозначение характерных точек границ	Содержатся в Едином государственном реестре недвижимости			Определены в ходе выполнения комплексных кадастровых работ			Метод определения координат	Формулы, примененные для расчета средней квадратической погрешности определения координат характерных точек (Mt), м, с подставленными в такие формулы значениями и итоговые (вычисленные) значения Mt, м
	координаты, м		Радиус, м	координаты, м		Радиус, м		
	X	Y	R	X	Y	R		
1	2	3	4	5	6	7	8	9
н765О	—	—	—	198 726,63	232 747,17	—	Геодезический метод	√(0,10^2 + 0,01^2) = 0,10
н766О	—	—	—	198 723,18	232 749,75	—		
н767О	—	—	—	198 728,95	232 758,10	—		
н768О	—	—	—	198 732,49	232 755,65	—		
н765О	—	—	—	198 726,63	232 747,17	—		

2. Сведения о характеристиках объекта недвижимости с кадастровым номером 33:06:030116:250 :

№ п/п	Наименование характеристики	Значение характеристики
1	2	3
1.	Вид объекта недвижимости	Здание
2.	Ранее присвоенный государственный учетный номер (инвентарный) здания, сооружения, объекта незавершенного строительства	—
3.	Кадастровый номер земельного участка (земельных участков), в границах которого (которых) расположены здание, сооружение, объект незавершенного строительства	33:06:030116:100
4.	Уникальный учетный номер кадастрового квартала, в границах которого расположены здание, сооружение, объект незавершенного строительства	33:06:030116

1	2	3
5.	Адрес здания, сооружения, объекта незавершенного строительства	—
5.1.	Сведения о местоположении здания, сооружения, объекта незавершенного строительства (при отсутствии адреса) в структурированном в соответствии с федеральной информационной адресной системой виде	Российская Федерация, Владимирская область, город Владимир г.о., Владимир г, Оргтруд мкр., КС N 1 мкр.Оргтруд тер. СНТ, д 37,37а
5.2.	Дополнительные сведения о местоположении	—
6.	Иные сведения	—

3. Пояснения к сведениям об объекте недвижимости с кадастровым номером 33:06:030116:250 :

1.	—

1. Сведения о характерных точках контура объекта недвижимости с кадастровым номером 33:06:030116:251 :

Система координат МСК-33, зона 1 Зона № 1

Обозначение характерных точек границ	Содержатся в Едином государственном реестре недвижимости			Определены в ходе выполнения комплексных кадастровых работ			Метод определения координат	Формулы, примененные для расчета средней квадратической погрешности определения координат характерных точек (Mt), м, с подставленными в такие формулы значениями и итоговые (вычисленные) значения Mt, м
	координаты, м		Радиус, м	координаты, м		Радиус, м		
	X	Y	R	X	Y	R		
1	2	3	4	5	6	7	8	9
н769О	—	—	—	198 707,74	232 770,03	—	Геодезический метод	√(0,10^2 + 0,01^2) = 0,10
н770О	—	—	—	198 702,78	232 774,32	—		
н771О	—	—	—	198 699,39	232 770,41	—		
н772О	—	—	—	198 704,35	232 766,11	—		
н769О	—	—	—	198 707,74	232 770,03	—		

2. Сведения о характеристиках объекта недвижимости с кадастровым номером 33:06:030116:251 :

№ п/п	Наименование характеристики	Значение характеристики
1	2	3
1.	Вид объекта недвижимости	Здание
2.	Ранее присвоенный государственный учетный номер (инвентарный) здания, сооружения, объекта незавершенного строительства	—

1	2	3
3.	Кадастровый номер земельного участка (земельных участков), в границах которого (которых) расположены здание, сооружение, объект незавершенного строительства	33:06:030116:109, 33:06:030116:110
4.	Уникальный учетный номер кадастрового квартала, в границах которого расположены здание, сооружение, объект незавершенного строительства	33:06:030116
5.	Адрес здания, сооружения, объекта незавершенного строительства	—
5.1.	Сведения о местоположении здания, сооружения, объекта незавершенного строительства (при отсутствии адреса) в структурированном в соответствии с федеральной информационной адресной системой виде	Российская Федерация, Владимирская область, город Владимир г.о., Владимир г, Оргтруд мкр., КС N 1 мкр.Оргтруд тер. СНТ, д. 38а
5.2.	Дополнительные сведения о местоположении	—
6.	Иные сведения	—

3. Пояснения к сведениям об объекте недвижимости с кадастровым номером 33:06:030116:251 :

1.	—

1. Сведения о характерных точках контура объекта недвижимости с кадастровым номером 33:06:030116:252 :

Система координат МСК-33, зона 1 Зона № 1

Обозначение характерных точек границ	Содержатся в Едином государственном реестре недвижимости			Определены в ходе выполнения комплексных кадастровых работ			Метод определения координат	Формулы, примененные для расчета средней квадратической погрешности определения координат характерных точек (Mt), м, с подставленными в такие формулы значениями и итоговые (вычисленные) значения Mt, м
	координаты, м		Радиус, м	координаты, м		Радиус, м		
	X	Y	R	X	Y	R		
1	2	3	4	5	6	7	8	9
н777О	—	—	—	198 673,38	232 793,67	—	Геодезический метод	√(0,10^2 + 0,01^2) = 0,10
н778О	—	—	—	198 668,97	232 798,30	—		
н779О	—	—	—	198 676,57	232 805,54	—		
н780О	—	—	—	198 680,98	232 800,92	—		
н777О	—	—	—	198 673,38	232 793,67	—		

2. Сведения о характеристиках объекта недвижимости с кадастровым номером 33:06:030116:252 :

№ п/п	Наименование характеристики	Значение характеристики

1	2	3
1.	Вид объекта недвижимости	Здание
2.	Ранее присвоенный государственный учетный номер (инвентарный) здания, сооружения, объекта незавершенного строительства	—
3.	Кадастровый номер земельного участка (земельных участков), в границах которого (которых) расположены здание, сооружение, объект незавершенного строительства	33:06:030116:5
4.	Уникальный учетный номер кадастрового квартала, в границах которого расположены здание, сооружение, объект незавершенного строительства	33:06:030116
5.	Адрес здания, сооружения, объекта незавершенного строительства	—
5.1.	Сведения о местоположении здания, сооружения, объекта незавершенного строительства (при отсутствии адреса) в структурированном в соответствии с федеральной информационной адресной системой виде	Российская Федерация, Владимирская область, город Владимир г.о., Владимир г, Оргтруд мкр., КС N 1 мкр.Оргтруд тер. СНТ, д. 40а
5.2.	Дополнительные сведения о местоположении	—
6.	Иные сведения	—

3. Пояснения к сведениям об объекте недвижимости с кадастровым номером 33:06:030116:252 :

1.	—

1. Сведения о характерных точках контура объекта недвижимости с кадастровым номером 33:06:030116:253 :

Система координат МСК-33, зона 1 Зона № 1

Обозначение характерных точек границ	Содержатся в Едином государственном реестре недвижимости			Определены в ходе выполнения комплексных кадастровых работ			Метод определения координат	Формулы, примененные для расчета средней квадратической погрешности определения координат характерных точек (Mt), м, с подставленными в такие формулы значениями и итоговые (вычисленные) значения Mt, м
	координаты, м		Радиус, м	координаты, м		Радиус, м		
	X	Y	R	X	Y	R		
1	2	3	4	5	6	7	8	9
н781О	—	—	—	198 655,86	232 808,75	—	Геодезический метод	√(0,10^2 + 0,01^2) = 0,10
н782О	—	—	—	198 650,70	232 813,35	—		
н783О	—	—	—	198 654,38	232 817,46	—		
н784О	—	—	—	198 659,54	232 812,86	—		

1	2	3	4	5	6	7	8	9
н781О	—	—	—	198 655,86	232 808,75	—	Геодезический метод	√(0,10^2 + 0,01^2) = 0,10

2. Сведения о характеристиках объекта недвижимости с кадастровым номером 33:06:030116:253 :

№ п/п	Наименование характеристики	Значение характеристики
1	2	3
1.	Вид объекта недвижимости	Здание
2.	Ранее присвоенный государственный учетный номер (инвентарный) здания, сооружения, объекта незавершенного строительства	—
3.	Кадастровый номер земельного участка (земельных участков), в границах которого (которых) расположены здание, сооружение, объект незавершенного строительства	33:06:030116:144
4.	Уникальный учетный номер кадастрового квартала, в границах которого расположены здание, сооружение, объект незавершенного строительства	33:06:030116
5.	Адрес здания, сооружения, объекта незавершенного строительства	—
5.1.	Сведения о местоположении здания, сооружения, объекта незавершенного строительства (при отсутствии адреса) в структурированном в соответствии с федеральной информационной адресной системой виде	Российская Федерация, Владимирская область, город Владимир г.о., Владимир г, Оргтруд мкр., КС N 1 мкр.Оргтруд тер. СНТ, уч 41
5.2.	Дополнительные сведения о местоположении	—
6.	Иные сведения	—

3. Пояснения к сведениям об объекте недвижимости с кадастровым номером 33:06:030116:253 :

1.	—

1. Сведения о характерных точках контура объекта недвижимости с кадастровым номером 33:06:030116:255 :

Система координат МСК-33, зона 1 Зона № 1

Обозначение характерных точек границ	Содержатся в Едином государственном реестре недвижимости			Определены в ходе выполнения комплексных кадастровых работ			Метод определения координат	Формулы, примененные для расчета средней квадратической погрешности определения координат характерных точек (Mt), м, с подставленными в такие формулы значениями и итоговые (вычисленные) значения Mt, м
	координаты, м		Радиус, м	координаты, м		Радиус, м		
	X	Y	R	X	Y	R		
1	2	3	4	5	6	7	8	9

1	2	3	4	5	6	7	8	9
н847О	—	—	—	198 623,83	232 878,26	—	Геодезический метод	√(0,10^2 + 0,01^2) = 0,10
н848О	—	—	—	198 626,77	232 881,53	—		
н849О	—	—	—	198 624,50	232 883,57	—		
н850О	—	—	—	198 621,56	232 880,30	—		
н847О	—	—	—	198 623,83	232 878,26	—		

2. Сведения о характеристиках объекта недвижимости с кадастровым номером 33:06:030116:255 :

№ п/п	Наименование характеристики	Значение характеристики
1	2	3
1.	Вид объекта недвижимости	Здание
2.	Ранее присвоенный государственный учетный номер (инвентарный) здания, сооружения, объекта незавершенного строительства	—
3.	Кадастровый номер земельного участка (земельных участков), в границах которого (которых) расположены здание, сооружение, объект незавершенного строительства	33:06:030116:111
4.	Уникальный учетный номер кадастрового квартала, в границах которого расположены здание, сооружение, объект незавершенного строительства	33:06:030116
5.	Адрес здания, сооружения, объекта незавершенного строительства	—
5.1.	Сведения о местоположении здания, сооружения, объекта незавершенного строительства (при отсутствии адреса) в структурированном в соответствии с федеральной информационной адресной системой виде	Российская Федерация, Владимирская область, город Владимир г.о., Владимир г, Оргтруд мкр., КС N 1 мкр.Оргтруд тер. СНТ, д. 44
5.2.	Дополнительные сведения о местоположении	—
6.	Иные сведения	—

3. Пояснения к сведениям об объекте недвижимости с кадастровым номером 33:06:030116:255 :

1.	—

1. Сведения о характерных точках контура объекта недвижимости с кадастровым номером 33:06:030116:256 :

Система координат МСК-33, зона 1 Зона № 1

Обозначение характерных точек границ	Содержатся в Едином государственном реестре недвижимости			Определены в ходе выполнения комплексных кадастровых работ			Метод определения координат	Формулы, примененные для расчета средней квадратической погрешности определения координат характерных точек (Mt), м, с подставленными в такие формулы значениями и итоговые (вычисленные) значения Mt, м
	координаты, м		Радиус, м	координаты, м		Радиус, м		
	X	Y	R	X	Y	R		
1	2	3	4	5	6	7	8	9
н843О	—	—	—	198 599,84	232 911,43	—	Геодезический метод	√(0,10^2 + 0,01^2) = 0,10
н844О	—	—	—	198 602,95	232 909,19	—		
н845О	—	—	—	198 605,88	232 913,24	—		
н846О	—	—	—	198 602,78	232 915,48	—		
н843О	—	—	—	198 599,84	232 911,43	—		

2. Сведения о характеристиках объекта недвижимости с кадастровым номером 33:06:030116:256 :

№ п/п	Наименование характеристики	Значение характеристики
1	2	3
1.	Вид объекта недвижимости	Здание
2.	Ранее присвоенный государственный учетный номер (инвентарный) здания, сооружения, объекта незавершенного строительства	—
3.	Кадастровый номер земельного участка (земельных участков), в границах которого (которых) расположены здание, сооружение, объект незавершенного строительства	33:06:030116:145
4.	Уникальный учетный номер кадастрового квартала, в границах которого расположены здание, сооружение, объект незавершенного строительства	33:06:030116
5.	Адрес здания, сооружения, объекта незавершенного строительства	—
5.1.	Сведения о местоположении здания, сооружения, объекта незавершенного строительства (при отсутствии адреса) в структурированном в соответствии с федеральной информационной адресной системой виде	Российская Федерация, Владимирская область, город Владимир г.о., Владимир г, Оргтруд мкр., КС N 1 мкр.Оргтруд тер. СНТ, д. 45
5.2.	Дополнительные сведения о местоположении	—

1	2	3
6.	Иные сведения	—

3. Пояснения к сведениям об объекте недвижимости с кадастровым номером 33:06:030116:256 :

1.	—

1. Сведения о характерных точках контура объекта недвижимости с кадастровым номером 33:06:030116:259 :

Система координат МСК-33, зона 1 Зона № 1

Обозначение характерных точек границ	Содержатся в Едином государственном реестре недвижимости			Определены в ходе выполнения комплексных кадастровых работ			Метод определения координат	Формулы, примененные для расчета средней квадратической погрешности определения координат характерных точек (Mt), м, с подставленными в такие формулы значениями и итоговые (вычисленные) значения Mt, м
	координаты, м		Радиус, м	координаты, м		Радиус, м		
	X	Y	R	X	Y	R		
1	2	3	4	5	6	7	8	9
н867О	—	—	—	198 680,71	232 891,45	—	Геодезический метод	√(0,10^2 + 0,01^2) = 0,10
н868О	—	—	—	198 683,74	232 895,22	—		
н869О	—	—	—	198 680,85	232 897,54	—		
н870О	—	—	—	198 677,83	232 893,77	—		
н867О	—	—	—	198 680,71	232 891,45	—		

2. Сведения о характеристиках объекта недвижимости с кадастровым номером 33:06:030116:259 :

№ п/п	Наименование характеристики	Значение характеристики
1	2	3
1.	Вид объекта недвижимости	Здание
2.	Ранее присвоенный государственный учетный номер (инвентарный) здания, сооружения, объекта незавершенного строительства	—
3.	Кадастровый номер земельного участка (земельных участков), в границах которого (которых) расположены здание, сооружение, объект незавершенного строительства	33:06:030116:116
4.	Уникальный учетный номер кадастрового квартала, в границах которого расположены здание, сооружение, объект незавершенного строительства	33:06:030116

1	2	3
5.	Адрес здания, сооружения, объекта незавершенного строительства	—
5.1.	Сведения о местоположении здания, сооружения, объекта незавершенного строительства (при отсутствии адреса) в структурированном в соответствии с федеральной информационной адресной системой виде	Российская Федерация, Владимирская область, город Владимир г.о., Владимир г, Оргтруд мкр., КС N 1 мкр.Оргтруд тер. СНТ, д. 5а
5.2.	Дополнительные сведения о местоположении	—
6.	Иные сведения	—

3. Пояснения к сведениям об объекте недвижимости с кадастровым номером 33:06:030116:259 :

1.	—

1. Сведения о характерных точках контура объекта недвижимости с кадастровым номером 33:06:030116:260 :

Система координат МСК-33, зона 1 Зона № 1

Обозначение характерных точек границ	Содержатся в Едином государственном реестре недвижимости			Определены в ходе выполнения комплексных кадастровых работ			Метод определения координат	Формулы, примененные для расчета средней квадратической погрешности определения координат характерных точек (Mt), м, с подставленными в такие формулы значениями и итоговые (вычисленные) значения Mt, м
	координаты, м		Радиус, м	координаты, м		Радиус, м		
	X	Y	R	X	Y	R		
1	2	3	4	5	6	7	8	9
н899О	—	—	—	198 569,03	232 915,04	—	Геодезический метод	√(0,10^2 + 0,01^2) = 0,10
н900О	—	—	—	198 566,28	232 912,61	—		
н901О	—	—	—	198 564,51	232 914,61	—		
н902О	—	—	—	198 567,26	232 917,04	—		
н899О	—	—	—	198 569,03	232 915,04	—		

2. Сведения о характеристиках объекта недвижимости с кадастровым номером 33:06:030116:260 :

№ п/п	Наименование характеристики	Значение характеристики
1	2	3
1.	Вид объекта недвижимости	Здание
2.	Ранее присвоенный государственный учетный номер (инвентарный) здания, сооружения, объекта незавершенного строительства	—

1	2	3
3.	Кадастровый номер земельного участка (земельных участков), в границах которого (которых) расположены здание, сооружение, объект незавершенного строительства	33:06:030116:177
4.	Уникальный учетный номер кадастрового квартала, в границах которого расположены здание, сооружение, объект незавершенного строительства	33:06:030116
5.	Адрес здания, сооружения, объекта незавершенного строительства	—
5.1.	Сведения о местоположении здания, сооружения, объекта незавершенного строительства (при отсутствии адреса) в структурированном в соответствии с федеральной информационной адресной системой виде	Российская Федерация, Владимирская область, город Владимир г.о., Владимир г, Оргтруд мкр., КС N 1 мкр.Оргтруд тер. СНТ, д 50
5.2.	Дополнительные сведения о местоположении	—
6.	Иные сведения	—

3. Пояснения к сведениям об объекте недвижимости с кадастровым номером 33:06:030116:260 :

1.	—

1. Сведения о характерных точках контура объекта недвижимости с кадастровым номером 33:06:030116:261 :

Система координат МСК-33, зона 1 Зона № 1

Обозначение характерных точек границ	Содержатся в Едином государственном реестре недвижимости			Определены в ходе выполнения комплексных кадастровых работ			Метод определения координат	Формулы, примененные для расчета средней квадратической погрешности определения координат характерных точек (Mt), м, с подставленными в такие формулы значениями и итоговые (вычисленные) значения Mt, м
	координаты, м		Радиус, м	координаты, м		Радиус, м		
	X	Y	R	X	Y	R		
1	2	3	4	5	6	7	8	9
н903О	—	—	—	198 555,07	232 908,40	—	Геодезический метод	√(0,10^2 + 0,01^2) = 0,10
н904О	—	—	—	198 557,64	232 911,09	—		
н905О	—	—	—	198 554,77	232 913,83	—		
н906О	—	—	—	198 552,34	232 911,00	—		
н903О	—	—	—	198 555,07	232 908,40	—		

2. Сведения о характеристиках объекта недвижимости с кадастровым номером 33:06:030116:261 :

№ п/п	Наименование характеристики	Значение характеристики

1	2	3
1.	Вид объекта недвижимости	Здание
2.	Ранее присвоенный государственный учетный номер (инвентарный) здания, сооружения, объекта незавершенного строительства	—
3.	Кадастровый номер земельного участка (земельных участков), в границах которого (которых) расположены здание, сооружение, объект незавершенного строительства	33:06:030116:146
4.	Уникальный учетный номер кадастрового квартала, в границах которого расположены здание, сооружение, объект незавершенного строительства	33:06:030116
5.	Адрес здания, сооружения, объекта незавершенного строительства	—
5.1.	Сведения о местоположении здания, сооружения, объекта незавершенного строительства (при отсутствии адреса) в структурированном в соответствии с федеральной информационной адресной системой виде	Российская Федерация, Владимирская область, город Владимир г.о., Владимир г, Оргтруд мкр., КС N 1 мкр.Оргтруд тер. СНТ, д. 50а
5.2.	Дополнительные сведения о местоположении	—
6.	Иные сведения	—

3. Пояснения к сведениям об объекте недвижимости с кадастровым номером 33:06:030116:261 :

1.	—

1. Сведения о характерных точках контура объекта недвижимости с кадастровым номером 33:06:030116:262 :

Система координат МСК-33, зона 1 Зона № 1

Обозначение характерных точек границ	Содержатся в Едином государственном реестре недвижимости			Определены в ходе выполнения комплексных кадастровых работ			Метод определения координат	Формулы, примененные для расчета средней квадратической погрешности определения координат характерных точек (Mt), м, с подставленными в такие формулы значениями и итоговые (вычисленные) значения Mt, м
	координаты, м		Радиус, м	координаты, м		Радиус, м		
	X	Y	R	X	Y	R		
1	2	3	4	5	6	7	8	9
н944О	—	—	—	198 566,44	233 002,04	—	Геодезический метод	√(0,10^2 + 0,01^2) = 0,10
н945О	—	—	—	198 568,63	233 007,16	—		
н946О	—	—	—	198 565,79	233 008,38	—		
н947О	—	—	—	198 564,80	233 006,05	—		

1	2	3	4	5	6	7	8	9
н948О	—	—	—	198 562,32	233 007,11	—	Геодезический метод	√(0,10^2 + 0,01^2) = 0,10
н949О	—	—	—	198 561,42	233 004,20	—		
н944О	—	—	—	198 566,44	233 002,04	—		

2. Сведения о характеристиках объекта недвижимости с кадастровым номером 33:06:030116:262 :

№ п/п	Наименование характеристики	Значение характеристики
1	2	3
1.	Вид объекта недвижимости	Здание
2.	Ранее присвоенный государственный учетный номер (инвентарный) здания, сооружения, объекта незавершенного строительства	—
3.	Кадастровый номер земельного участка (земельных участков), в границах которого (которых) расположены здание, сооружение, объект незавершенного строительства	33:06:030116:147
4.	Уникальный учетный номер кадастрового квартала, в границах которого расположены здание, сооружение, объект незавершенного строительства	33:06:030116
5.	Адрес здания, сооружения, объекта незавершенного строительства	—
5.1.	Сведения о местоположении здания, сооружения, объекта незавершенного строительства (при отсутствии адреса) в структурированном в соответствии с федеральной информационной адресной системой виде	Российская Федерация, Владимирская область, город Владимир г.о., Владимир г, Оргтруд мкр., КС N 1 мкр.Оргтруд тер. СНТ, д. 52
5.2.	Дополнительные сведения о местоположении	—
6.	Иные сведения	—

3. Пояснения к сведениям об объекте недвижимости с кадастровым номером 33:06:030116:262 :

1.	—

1. Сведения о характерных точках контура объекта недвижимости с кадастровым номером 33:06:030116:263 :

Система координат МСК-33, зона 1 Зона № 1

Обозначение характерных точек границ	Содержатся в Едином государственном реестре недвижимости			Определены в ходе выполнения комплексных кадастровых работ			Метод определения координат	Формулы, примененные для расчета средней квадратической погрешности определения координат характерных точек (Mt), м, с подставленными в такие формулы значениями и итоговые (вычисленные) значения Mt, м
	координаты, м		Радиус, м	координаты, м		Радиус, м		
	X	Y	R	X	Y	R		
1	2	3	4	5	6	7	8	9
н940О	—	—	—	198 564,78	232 955,59	—	Геодезический метод	√(0,10^2 + 0,01^2) = 0,10
н941О	—	—	—	198 566,32	232 959,41	—		
н942О	—	—	—	198 561,04	232 961,55	—		
н943О	—	—	—	198 559,49	232 957,73	—		
н940О	—	—	—	198 564,78	232 955,59	—		

2. Сведения о характеристиках объекта недвижимости с кадастровым номером 33:06:030116:263 :

№ п/п	Наименование характеристики	Значение характеристики
1	2	3
1.	Вид объекта недвижимости	Здание
2.	Ранее присвоенный государственный учетный номер (инвентарный) здания, сооружения, объекта незавершенного строительства	—
3.	Кадастровый номер земельного участка (земельных участков), в границах которого (которых) расположены здание, сооружение, объект незавершенного строительства	33:06:030116:148
4.	Уникальный учетный номер кадастрового квартала, в границах которого расположены здание, сооружение, объект незавершенного строительства	33:06:030116
5.	Адрес здания, сооружения, объекта незавершенного строительства	—
5.1.	Сведения о местоположении здания, сооружения, объекта незавершенного строительства (при отсутствии адреса) в структурированном в соответствии с федеральной информационной адресной системой виде	Российская Федерация, Владимирская область, город Владимир г.о., Владимир г, Оргтруд мкр., КС N 1 мкр.Оргтруд тер. СНТ, д. 53
5.2.	Дополнительные сведения о местоположении	—

1	2	3
6.	Иные сведения	—

3. Пояснения к сведениям об объекте недвижимости с кадастровым номером 33:06:030116:263 :

1.	—

1. Сведения о характерных точках контура объекта недвижимости с кадастровым номером 33:06:030116:265 :

Система координат МСК-33, зона 1 Зона № 1

Обозначение характерных точек границ	Содержатся в Едином государственном реестре недвижимости			Определены в ходе выполнения комплексных кадастровых работ			Метод определения координат	Формулы, примененные для расчета средней квадратической погрешности определения координат характерных точек (Mt), м, с подставленными в такие формулы значениями и итоговые (вычисленные) значения Mt, м
	координаты, м		Радиус, м	координаты, м		Радиус, м		
	X	Y	R	X	Y	R		
1	2	3	4	5	6	7	8	9
н1006О	—	—	—	198 630,53	232 985,58	—	Геодезический метод	√(0,10^2 + 0,01^2) = 0,10
н1007О	—	—	—	198 633,20	232 990,95	—		
н1008О	—	—	—	198 626,64	232 994,21	—		
н1009О	—	—	—	198 623,97	232 988,83	—		
н1006О	—	—	—	198 630,53	232 985,58	—		

2. Сведения о характеристиках объекта недвижимости с кадастровым номером 33:06:030116:265 :

№ п/п	Наименование характеристики	Значение характеристики
1	2	3
1.	Вид объекта недвижимости	Здание
2.	Ранее присвоенный государственный учетный номер (инвентарный) здания, сооружения, объекта незавершенного строительства	—
3.	Кадастровый номер земельного участка (земельных участков), в границах которого (которых) расположены здание, сооружение, объект незавершенного строительства	33:06:030116:64
4.	Уникальный учетный номер кадастрового квартала, в границах которого расположены здание, сооружение, объект незавершенного строительства	33:06:030116

1	2	3
5.	Адрес здания, сооружения, объекта незавершенного строительства	—
5.1.	Сведения о местоположении здания, сооружения, объекта незавершенного строительства (при отсутствии адреса) в структурированном в соответствии с федеральной информационной адресной системой виде	Российская Федерация, Владимирская область, город Владимир г.о., Владимир г, Оргтруд мкр., КС N 1 мкр.Оргтруд тер. СНТ, уч 55
5.2.	Дополнительные сведения о местоположении	—
6.	Иные сведения	—

3. Пояснения к сведениям об объекте недвижимости с кадастровым номером 33:06:030116:265 :

1.	—

1. Сведения о характерных точках контура объекта недвижимости с кадастровым номером 33:06:030116:266 :

Система координат МСК-33, зона 1 Зона № 1

Обозначение характерных точек границ	Содержатся в Едином государственном реестре недвижимости			Определены в ходе выполнения комплексных кадастровых работ			Метод определения координат	Формулы, примененные для расчета средней квадратической погрешности определения координат характерных точек (Mt), м, с подставленными в такие формулы значениями и итоговые (вычисленные) значения Mt, м
	координаты, м		Радиус, м	координаты, м		Радиус, м		
	X	Y	R	X	Y	R		
1	2	3	4	5	6	7	8	9
н1014О	—	—	—	198 637,29	233 016,34	—	Геодезический метод	√(0,10^2 + 0,01^2) = 0,10
н1015О	—	—	—	198 637,29	233 022,10	—		
н1016О	—	—	—	198 632,16	233 022,10	—		
н1017О	—	—	—	198 632,16	233 016,34	—		
н1014О	—	—	—	198 637,29	233 016,34	—		

2. Сведения о характеристиках объекта недвижимости с кадастровым номером 33:06:030116:266 :

№ п/п	Наименование характеристики	Значение характеристики
1	2	3
1.	Вид объекта недвижимости	Здание
2.	Ранее присвоенный государственный учетный номер (инвентарный) здания, сооружения, объекта незавершенного строительства	—

1	2	3
3.	Кадастровый номер земельного участка (земельных участков), в границах которого (которых) расположены здание, сооружение, объект незавершенного строительства	33:06:030116:152
4.	Уникальный учетный номер кадастрового квартала, в границах которого расположены здание, сооружение, объект незавершенного строительства	33:06:030116
5.	Адрес здания, сооружения, объекта незавершенного строительства	—
5.1.	Сведения о местоположении здания, сооружения, объекта незавершенного строительства (при отсутствии адреса) в структурированном в соответствии с федеральной информационной адресной системой виде	Российская Федерация, Владимирская область, город Владимир г.о., Владимир г, Оргтруд мкр., КС N 1 мкр.Оргтруд тер. СНТ, д. 57
5.2.	Дополнительные сведения о местоположении	—
6.	Иные сведения	—

3. Пояснения к сведениям об объекте недвижимости с кадастровым номером 33:06:030116:266 :

1.	—

1. Сведения о характерных точках контура объекта недвижимости с кадастровым номером 33:06:030116:268 :

Система координат МСК-33, зона 1 Зона № 1

Обозначение характерных точек границ	Содержатся в Едином государственном реестре недвижимости			Определены в ходе выполнения комплексных кадастровых работ			Метод определения координат	Формулы, примененные для расчета средней квадратической погрешности определения координат характерных точек (Mt), м, с подставленными в такие формулы значениями и итоговые (вычисленные) значения Mt, м
	координаты, м		Радиус, м	координаты, м		Радиус, м		
	X	Y	R	X	Y	R		
1	2	3	4	5	6	7	8	9
н1022О	—	—	—	198 705,12	233 074,22	—	Геодезический метод	√(0,10^2 + 0,01^2) = 0,10
н1023О	—	—	—	198 707,60	233 076,56	—		
н1024О	—	—	—	198 703,92	233 080,44	—		
н1025О	—	—	—	198 701,45	233 078,11	—		
н1022О	—	—	—	198 705,12	233 074,22	—		

2. Сведения о характеристиках объекта недвижимости с кадастровым номером 33:06:030116:268 :

№ п/п	Наименование характеристики	Значение характеристики

1	2	3
1.	Вид объекта недвижимости	Здание
2.	Ранее присвоенный государственный учетный номер (инвентарный) здания, сооружения, объекта незавершенного строительства	—
3.	Кадастровый номер земельного участка (земельных участков), в границах которого (которых) расположены здание, сооружение, объект незавершенного строительства	33:06:030116:155
4.	Уникальный учетный номер кадастрового квартала, в границах которого расположены здание, сооружение, объект незавершенного строительства	33:06:030116
5.	Адрес здания, сооружения, объекта незавершенного строительства	—
5.1.	Сведения о местоположении здания, сооружения, объекта незавершенного строительства (при отсутствии адреса) в структурированном в соответствии с федеральной информационной адресной системой виде	Российская Федерация, Владимирская область, город Владимир г.о., Владимир г, Оргтруд мкр., КС N 1 мкр.Оргтруд тер. СНТ, уч 61
5.2.	Дополнительные сведения о местоположении	—
6.	Иные сведения	—

3. Пояснения к сведениям об объекте недвижимости с кадастровым номером 33:06:030116:268 :

1.	—

1. Сведения о характерных точках контура объекта недвижимости с кадастровым номером 33:06:030116:273 :

Система координат МСК-33, зона 1 Зона № 1

Обозначение характерных точек границ	Содержатся в Едином государственном реестре недвижимости			Определены в ходе выполнения комплексных кадастровых работ			Метод определения координат	Формулы, примененные для расчета средней квадратической погрешности определения координат характерных точек (Mt), м, с подставленными в такие формулы значениями и итоговые (вычисленные) значения Mt, м
	координаты, м		Радиус, м	координаты, м		Радиус, м		
	X	Y	R	X	Y	R		
1	2	3	4	5	6	7	8	9
н962О	—	—	—	198 654,85	232 962,45	—	Геодезический метод	√(0,10^2 + 0,01^2) = 0,10
н963О	—	—	—	198 658,46	232 966,83	—		
н964О	—	—	—	198 655,25	232 969,47	—		
н965О	—	—	—	198 651,64	232 965,09	—		

1	2	3	4	5	6	7	8	9
н962О	—	—	—	198 654,85	232 962,45	—	Геодезический метод	√(0,10^2 + 0,01^2) = 0,10

2. Сведения о характеристиках объекта недвижимости с кадастровым номером 33:06:030116:273 :

№ п/п	Наименование характеристики	Значение характеристики
1	2	3
1.	Вид объекта недвижимости	Здание
2.	Ранее присвоенный государственный учетный номер (инвентарный) здания, сооружения, объекта незавершенного строительства	—
3.	Кадастровый номер земельного участка (земельных участков), в границах которого (которых) расположены здание, сооружение, объект незавершенного строительства	33:06:030116:166
4.	Уникальный учетный номер кадастрового квартала, в границах которого расположены здание, сооружение, объект незавершенного строительства	33:06:030116
5.	Адрес здания, сооружения, объекта незавершенного строительства	—
5.1.	Сведения о местоположении здания, сооружения, объекта незавершенного строительства (при отсутствии адреса) в структурированном в соответствии с федеральной информационной адресной системой виде	Российская Федерация, Владимирская область, город Владимир г.о., Владимир г, Оргтруд мкр., КС N 1 мкр.Оргтруд тер. СНТ, д 71
5.2.	Дополнительные сведения о местоположении	—
6.	Иные сведения	—

3. Пояснения к сведениям об объекте недвижимости с кадастровым номером 33:06:030116:273 :

1.	—

1. Сведения о характерных точках контура объекта недвижимости с кадастровым номером 33:06:030116:276 :

Система координат МСК-33, зона 1 Зона № 1

Обозначение характерных точек границ	Содержатся в Едином государственном реестре недвижимости			Определены в ходе выполнения комплексных кадастровых работ			Метод определения координат	Формулы, примененные для расчета средней квадратической погрешности определения координат характерных точек (Mt), м, с подставленными в такие формулы значениями и итоговые (вычисленные) значения Mt, м
	координаты, м		Радиус, м	координаты, м		Радиус, м		
	X	Y	R	X	Y	R		
1	2	3	4	5	6	7	8	9

1	2	3	4	5	6	7	8	9
н907О	—	—	—	198 588,40	232 847,40	—	Геодезический метод	√(0,10^2 + 0,01^2) = 0,10
н908О	—	—	—	198 593,55	232 841,59	—		
н909О	—	—	—	198 594,42	232 841,14	—		
н910О	—	—	—	198 595,78	232 840,77	—		
н911О	—	—	—	198 597,51	232 840,77	—		
н912О	—	—	—	198 598,91	232 841,62	—		
н913О	—	—	—	198 599,96	232 842,39	—		
н914О	—	—	—	198 600,49	232 843,45	—		
н915О	—	—	—	198 600,81	232 844,92	—		
н916О	—	—	—	198 600,67	232 846,51	—		
н917О	—	—	—	198 600,09	232 847,40	—		
н918О	—	—	—	198 599,29	232 848,24	—		
н919О	—	—	—	198 593,06	232 852,37	—		
н907О	—	—	—	198 588,40	232 847,40	—		

2. Сведения о характеристиках объекта недвижимости с кадастровым номером 33:06:030116:276 :

№ п/п	Наименование характеристики	Значение характеристики
1	2	3
1.	Вид объекта недвижимости	Здание
2.	Ранее присвоенный государственный учетный номер (инвентарный) здания, сооружения, объекта незавершенного строительства	—
3.	Кадастровый номер земельного участка (земельных участков), в границах которого (которых) расположены здание, сооружение, объект незавершенного строительства	33:06:030116:95
4.	Уникальный учетный номер кадастрового квартала, в границах которого расположены здание, сооружение, объект незавершенного строительства	33:06:030116

1	2	3
5.	Адрес здания, сооружения, объекта незавершенного строительства	—
5.1.	Сведения о местоположении здания, сооружения, объекта незавершенного строительства (при отсутствии адреса) в структурированном в соответствии с федеральной информационной адресной системой виде	Российская Федерация, Владимирская область, город Владимир г.о., Владимир г, Оргтруд мкр., 9 Октября ул, д. 45
5.2.	Дополнительные сведения о местоположении	—
6.	Иные сведения	—

3. Пояснения к сведениям об объекте недвижимости с кадастровым номером 33:06:030116:276 :

1.	—

1. Сведения о характерных точках контура объекта недвижимости с кадастровым номером 33:06:030116:280 :

Система координат МСК-33, зона 1 Зона № 1

Обозначение характерных точек границ	Содержатся в Едином государственном реестре недвижимости			Определены в ходе выполнения комплексных кадастровых работ			Метод определения координат	Формулы, примененные для расчета средней квадратической погрешности определения координат характерных точек (Mt), м, с подставленными в такие формулы значениями и итоговые (вычисленные) значения Mt, м
	координаты, м		Радиус, м	координаты, м		Радиус, м		
	X	Y	R	X	Y	R		
1	2	3	4	5	6	7	8	9
н829О	—	—	—	198 756,01	232 821,79	—	Геодезический метод	√(0,10^2 + 0,01^2) = 0,10
н830О	—	—	—	198 758,77	232 825,19	—		
н831О	—	—	—	198 753,66	232 829,34	—		
н832О	—	—	—	198 750,90	232 825,95	—		
н829О	—	—	—	198 756,01	232 821,79	—		

2. Сведения о характеристиках объекта недвижимости с кадастровым номером 33:06:030116:280 :

№ п/п	Наименование характеристики	Значение характеристики
1	2	3
1.	Вид объекта недвижимости	Здание
2.	Ранее присвоенный государственный учетный номер (инвентарный) здания, сооружения, объекта незавершенного строительства	—

1	2	3
3.	Кадастровый номер земельного участка (земельных участков), в границах которого (которых) расположены здание, сооружение, объект незавершенного строительства	33:06:030116:119
4.	Уникальный учетный номер кадастрового квартала, в границах которого расположены здание, сооружение, объект незавершенного строительства	33:06:030116
5.	Адрес здания, сооружения, объекта незавершенного строительства	—
5.1.	Сведения о местоположении здания, сооружения, объекта незавершенного строительства (при отсутствии адреса) в структурированном в соответствии с федеральной информационной адресной системой виде	Российская Федерация, Владимирская область, город Владимир г.о., Владимир г, Оргтруд мкр., КС N 1 мкр.Оргтруд тер. СНТ, д. 9
5.2.	Дополнительные сведения о местоположении	—
6.	Иные сведения	—

3. Пояснения к сведениям об объекте недвижимости с кадастровым номером 33:06:030116:280 :

1.	—

1. Сведения о характерных точках контура объекта недвижимости с кадастровым номером 33:06:030116:282 :

Система координат МСК-33, зона 1 Зона № 1

Обозначение характерных точек границ	Содержатся в Едином государственном реестре недвижимости			Определены в ходе выполнения комплексных кадастровых работ			Метод определения координат	Формулы, примененные для расчета средней квадратической погрешности определения координат характерных точек (Mt), м, с подставленными в такие формулы значениями и итоговые (вычисленные) значения Mt, м
	координаты, м		Радиус, м	координаты, м		Радиус, м		
	X	Y	R	X	Y	R		
1	2	3	4	5	6	7	8	9
н773О	—	—	—	198 687,16	232 780,60	—	Геодезический метод	√(0,10^2 + 0,01^2) = 0,10
н774О	—	—	—	198 690,99	232 784,74	—		
н775О	—	—	—	198 684,24	232 790,77	—		
н776О	—	—	—	198 680,46	232 786,54	—		
н773О	—	—	—	198 687,16	232 780,60	—		

2. Сведения о характеристиках объекта недвижимости с кадастровым номером 33:06:030116:282 :

№ п/п	Наименование характеристики	Значение характеристики

1	2	3
1.	Вид объекта недвижимости	Здание
2.	Ранее присвоенный государственный учетный номер (инвентарный) здания, сооружения, объекта незавершенного строительства	—
3.	Кадастровый номер земельного участка (земельных участков), в границах которого (которых) расположены здание, сооружение, объект незавершенного строительства	33:06:030116:108
4.	Уникальный учетный номер кадастрового квартала, в границах которого расположены здание, сооружение, объект незавершенного строительства	33:06:030116
5.	Адрес здания, сооружения, объекта незавершенного строительства	—
5.1.	Сведения о местоположении здания, сооружения, объекта незавершенного строительства (при отсутствии адреса) в структурированном в соответствии с федеральной информационной адресной системой виде	Российская Федерация, Владимирская область, город Владимир г.о., Владимир г, Оргтруд мкр., КС N 1 мкр.Оргтруд тер. СНТ, уч 39
5.2.	Дополнительные сведения о местоположении	—
6.	Иные сведения	—

3. Пояснения к сведениям об объекте недвижимости с кадастровым номером 33:06:030116:282 :

1.	—

1. Сведения о характерных точках контура объекта недвижимости с кадастровым номером 33:06:030116:283 :

Система координат МСК-33, зона 1 Зона № 1

Обозначение характерных точек границ	Содержатся в Едином государственном реестре недвижимости			Определены в ходе выполнения комплексных кадастровых работ			Метод определения координат	Формулы, примененные для расчета средней квадратической погрешности определения координат характерных точек (Mt), м, с подставленными в такие формулы значениями и итоговые (вычисленные) значения Mt, м
	координаты, м		Радиус, м	координаты, м		Радиус, м		
	X	Y	R	X	Y	R		
1	2	3	4	5	6	7	8	9
н1026О	—	—	—	198 653,49	232 998,33	—	Геодезический метод	√(0,10^2 + 0,01^2) = 0,10
н1027О	—	—	—	198 655,38	233 002,34	—		
н1028О	—	—	—	198 650,97	233 004,42	—		
н1029О	—	—	—	198 649,08	233 000,41	—		

1	2	3	4	5	6	7	8	9
н1026О	—	—	—	198 653,49	232 998,33	—	Геодезический метод	√(0,10^2 + 0,01^2) = 0,10

2. Сведения о характеристиках объекта недвижимости с кадастровым номером 33:06:030116:283 :

№ п/п	Наименование характеристики	Значение характеристики
1	2	3
1.	Вид объекта недвижимости	Здание
2.	Ранее присвоенный государственный учетный номер (инвентарный) здания, сооружения, объекта незавершенного строительства	—
3.	Кадастровый номер земельного участка (земельных участков), в границах которого (которых) расположены здание, сооружение, объект незавершенного строительства	33:06:030116:167
4.	Уникальный учетный номер кадастрового квартала, в границах которого расположены здание, сооружение, объект незавершенного строительства	33:06:030116
5.	Адрес здания, сооружения, объекта незавершенного строительства	—
5.1.	Сведения о местоположении здания, сооружения, объекта незавершенного строительства (при отсутствии адреса) в структурированном в соответствии с федеральной информационной адресной системой виде	Российская Федерация, Владимирская область, город Владимир г.о., Владимир г, Оргтруд мкр., КС N 1 мкр.Оргтруд тер. СНТ, уч 72
5.2.	Дополнительные сведения о местоположении	—
6.	Иные сведения	—

3. Пояснения к сведениям об объекте недвижимости с кадастровым номером 33:06:030116:283 :

1.	—

1. Сведения о характерных точках контура объекта недвижимости с кадастровым номером 33:06:030116:284 :

Система координат МСК-33, зона 1 Зона № 1

Обозначение характерных точек границ	Содержатся в Едином государственном реестре недвижимости			Определены в ходе выполнения комплексных кадастровых работ			Метод определения координат	Формулы, примененные для расчета средней квадратической погрешности определения координат характерных точек (Mt), м, с подставленными в такие формулы значениями и итоговые (вычисленные) значения Mt, м
	координаты, м		Радиус, м	координаты, м		Радиус, м		
	X	Y	R	X	Y	R		
1	2	3	4	5	6	7	8	9

1	2	3	4	5	6	7	8	9
н992О	—	—	—	198 796,04	233 068,80	—	Геодезический метод	√(0,10^2 + 0,01^2) = 0,10
н993О	—	—	—	198 796,95	233 074,09	—		
н994О	—	—	—	198 786,77	233 075,83	—		
н995О	—	—	—	198 785,87	233 070,54	—		
н992О	—	—	—	198 796,04	233 068,80	—		

2. Сведения о характеристиках объекта недвижимости с кадастровым номером 33:06:030116:284 :

№ п/п	Наименование характеристики	Значение характеристики
1	2	3
1.	Вид объекта недвижимости	Здание
2.	Ранее присвоенный государственный учетный номер (инвентарный) здания, сооружения, объекта незавершенного строительства	—
3.	Кадастровый номер земельного участка (земельных участков), в границах которого (которых) расположены здание, сооружение, объект незавершенного строительства	33:06:030116:173
4.	Уникальный учетный номер кадастрового квартала, в границах которого расположены здание, сооружение, объект незавершенного строительства	33:06:030116
5.	Адрес здания, сооружения, объекта незавершенного строительства	—
5.1.	Сведения о местоположении здания, сооружения, объекта незавершенного строительства (при отсутствии адреса) в структурированном в соответствии с федеральной информационной адресной системой виде	Российская Федерация, Владимирская область, город Владимир г.о., Владимир г, Оргтруд мкр., КС N 1 мкр.Оргтруд тер. СНТ, уч 80
5.2.	Дополнительные сведения о местоположении	—
6.	Иные сведения	—

3. Пояснения к сведениям об объекте недвижимости с кадастровым номером 33:06:030116:284 :

1.	—

1. Сведения о характерных точках контура объекта недвижимости с кадастровым номером 33:06:030116:285 :

Система координат МСК-33, зона 1 Зона № 1

Обозначение характерных точек границ	Содержатся в Едином государственном реестре недвижимости			Определены в ходе выполнения комплексных кадастровых работ			Метод определения координат	Формулы, примененные для расчета средней квадратической погрешности определения координат характерных точек (Mt), м, с подставленными в такие формулы значениями и итоговые (вычисленные) значения Mt, м
	координаты, м		Радиус, м	координаты, м		Радиус, м		
	X	Y	R	X	Y	R		
1	2	3	4	5	6	7	8	9
н1002О	—	—	—	198 597,28	232 995,15	—	Геодезический метод	√(0,10^2 + 0,01^2) = 0,10
н1003О	—	—	—	198 603,39	232 994,07	—		
н1004О	—	—	—	198 604,11	232 998,18	—		
н1005О	—	—	—	198 598,00	232 999,26	—		
н1002О	—	—	—	198 597,28	232 995,15	—		

2. Сведения о характеристиках объекта недвижимости с кадастровым номером 33:06:030116:285 :

№ п/п	Наименование характеристики	Значение характеристики
1	2	3
1.	Вид объекта недвижимости	Здание
2.	Ранее присвоенный государственный учетный номер (инвентарный) здания, сооружения, объекта незавершенного строительства	—
3.	Кадастровый номер земельного участка (земельных участков), в границах которого (которых) расположены здание, сооружение, объект незавершенного строительства	33:06:030116:151
4.	Уникальный учетный номер кадастрового квартала, в границах которого расположены здание, сооружение, объект незавершенного строительства	33:06:030116
5.	Адрес здания, сооружения, объекта незавершенного строительства	—
5.1.	Сведения о местоположении здания, сооружения, объекта незавершенного строительства (при отсутствии адреса) в структурированном в соответствии с федеральной информационной адресной системой виде	Российская Федерация, Владимирская область, город Владимир г.о., Владимир г, Оргтруд мкр., КС N 1 мкр.Оргтруд тер. СНТ, уч 56
5.2.	Дополнительные сведения о местоположении	—

1	2	3
6.	Иные сведения	—

3. Пояснения к сведениям об объекте недвижимости с кадастровым номером 33:06:030116:285 :

1.	—

1. Сведения о характерных точках контура объекта недвижимости с кадастровым номером 33:06:030116:286 :

Система координат МСК-33, зона 1 Зона № 1

Обозначение характерных точек границ	Содержатся в Едином государственном реестре недвижимости			Определены в ходе выполнения комплексных кадастровых работ			Метод определения координат	Формулы, примененные для расчета средней квадратической погрешности определения координат характерных точек (Mt), м, с подставленными в такие формулы значениями и итоговые (вычисленные) значения Mt, м
	координаты, м		Радиус, м	координаты, м		Радиус, м		
	X	Y	R	X	Y	R		
1	2	3	4	5	6	7	8	9
н1034О	—	—	—	198 761,98	232 896,51	—	Геодезический метод	√(0,10^2 + 0,01^2) = 0,10
н1035О	—	—	—	198 764,87	232 901,12	—		
н1036О	—	—	—	198 760,94	232 903,58	—		
н1037О	—	—	—	198 758,08	232 899,02	—		
н1034О	—	—	—	198 761,98	232 896,51	—		

2. Сведения о характеристиках объекта недвижимости с кадастровым номером 33:06:030116:286 :

№ п/п	Наименование характеристики	Значение характеристики
1	2	3
1.	Вид объекта недвижимости	Здание
2.	Ранее присвоенный государственный учетный номер (инвентарный) здания, сооружения, объекта незавершенного строительства	—
3.	Кадастровый номер земельного участка (земельных участков), в границах которого (которых) расположены здание, сооружение, объект незавершенного строительства	33:06:030116:96
4.	Уникальный учетный номер кадастрового квартала, в границах которого расположены здание, сооружение, объект незавершенного строительства	33:06:030116

1	2	3
5.	Адрес здания, сооружения, объекта незавершенного строительства	—
5.1.	Сведения о местоположении здания, сооружения, объекта незавершенного строительства (при отсутствии адреса) в структурированном в соответствии с федеральной информационной адресной системой виде	Российская Федерация, Владимирская область, город Владимир г.о., Владимир г, Оргтруд мкр., КС N 1 мкр.Оргтруд тер. СНТ, уч 65
5.2.	Дополнительные сведения о местоположении	—
6.	Иные сведения	—

3. Пояснения к сведениям об объекте недвижимости с кадастровым номером 33:06:030116:286 :

1.	—

1. Сведения о характерных точках контура объекта недвижимости с кадастровым номером 33:06:030116:287 :

Система координат МСК-33, зона 1 Зона № 1

Обозначение характерных точек границ	Содержатся в Едином государственном реестре недвижимости			Определены в ходе выполнения комплексных кадастровых работ			Метод определения координат	Формулы, примененные для расчета средней квадратической погрешности определения координат характерных точек (Mt), м, с подставленными в такие формулы значениями и итоговые (вычисленные) значения Mt, м
	координаты, м		Радиус, м	координаты, м		Радиус, м		
	X	Y	R	X	Y	R		
1	2	3	4	5	6	7	8	9
н996О	—	—	—	198 621,82	232 970,63	—	Геодезический метод	√(0,10^2 + 0,01^2) = 0,10
н997О	—	—	—	198 625,65	232 977,10	—		
н998О	—	—	—	198 620,03	232 980,43	—		
н999О	—	—	—	198 617,71	232 976,51	—		
н1000О	—	—	—	198 620,27	232 975,00	—		
н1001О	—	—	—	198 618,75	232 972,45	—		
н996О	—	—	—	198 621,82	232 970,63	—		

2. Сведения о характеристиках объекта недвижимости с кадастровым номером 33:06:030116:287 :

№ п/п	Наименование характеристики	Значение характеристики
1	2	3
1.	Вид объекта недвижимости	Здание

1	2	3
2.	Ранее присвоенный государственный учетный номер (инвентарный) здания, сооружения, объекта незавершенного строительства	—
3.	Кадастровый номер земельного участка (земельных участков), в границах которого (которых) расположены здание, сооружение, объект незавершенного строительства	33:06:030116:149
4.	Уникальный учетный номер кадастрового квартала, в границах которого расположены здание, сооружение, объект незавершенного строительства	33:06:030116
5.	Адрес здания, сооружения, объекта незавершенного строительства	—
5.1.	Сведения о местоположении здания, сооружения, объекта незавершенного строительства (при отсутствии адреса) в структурированном в соответствии с федеральной информационной адресной системой виде	Российская Федерация, Владимирская область, город Владимир г.о., Владимир г, Оргтруд мкр., КС N 1 мкр.Оргтруд тер. СНТ, уч 54
5.2.	Дополнительные сведения о местоположении	—
6.	Иные сведения	—

3. Пояснения к сведениям об объекте недвижимости с кадастровым номером 33:06:030116:287 :

1.	—

1. Сведения о характерных точках контура объекта недвижимости с кадастровым номером 33:06:030116:288 :

Система координат МСК-33, зона 1 Зона № 1

Обозначение характерных точек границ	Содержатся в Едином государственном реестре недвижимости			Определены в ходе выполнения комплексных кадастровых работ			Метод определения координат	Формулы, примененные для расчета средней квадратической погрешности определения координат характерных точек (Mt), м, с подставленными в такие формулы значениями и итоговые (вычисленные) значения Mt, м
	координаты, м		Радиус, м	координаты, м		Радиус, м		
	X	Y	R	X	Y	R		
1	2	3	4	5	6	7	8	9
н751О	—	—	—	198 776,12	232 708,69	—	Геодезический метод	√(0,10^2 + 0,01^2) = 0,10
н752О	—	—	—	198 778,49	232 711,98	—		
н753О	—	—	—	198 777,06	232 713,01	—		
н754О	—	—	—	198 778,00	232 714,32	—		

1	2	3	4	5	6	7	8	9
н755О	—	—	—	198 773,71	232 717,40	—	Геодезический метод	√(0,10^2 + 0,01^2) = 0,10
н756О	—	—	—	198 770,40	232 712,79	—		
н751О	—	—	—	198 776,12	232 708,69	—		

2. Сведения о характеристиках объекта недвижимости с кадастровым номером 33:06:030116:288 :

№ п/п	Наименование характеристики	Значение характеристики
1	2	3
1.	Вид объекта недвижимости	Здание
2.	Ранее присвоенный государственный учетный номер (инвентарный) здания, сооружения, объекта незавершенного строительства	—
3.	Кадастровый номер земельного участка (земельных участков), в границах которого (которых) расположены здание, сооружение, объект незавершенного строительства	33:06:030116:104
4.	Уникальный учетный номер кадастрового квартала, в границах которого расположены здание, сооружение, объект незавершенного строительства	33:06:030116
5.	Адрес здания, сооружения, объекта незавершенного строительства	—
5.1.	Сведения о местоположении здания, сооружения, объекта незавершенного строительства (при отсутствии адреса) в структурированном в соответствии с федеральной информационной адресной системой виде	Российская Федерация, Владимирская область, город Владимир г.о., Владимир г, Оргтруд мкр., КС N 1 мкр.Оргтруд тер. СНТ, уч 34
5.2.	Дополнительные сведения о местоположении	—
6.	Иные сведения	—

3. Пояснения к сведениям об объекте недвижимости с кадастровым номером 33:06:030116:288 :

1.	—

1. Сведения о характерных точках контура объекта недвижимости с кадастровым номером 33:06:030116:289 :

Система координат МСК-33, зона 1 Зона № 1

Обозначение характерных точек границ	Содержатся в Едином государственном реестре недвижимости			Определены в ходе выполнения комплексных кадастровых работ			Метод определения координат	Формулы, примененные для расчета средней квадратической погрешности определения координат характерных точек (Mt), м, с подставленными в такие формулы значениями и итоговые (вычисленные) значения Mt, м
	координаты, м		Радиус, м	координаты, м		Радиус, м		
	X	Y	R	X	Y	R		
1	2	3	4	5	6	7	8	9
н1030О	—	—	—	198 641,89	233 031,52	—	Геодезический метод	√(0,10^2 + 0,01^2) = 0,10
н1031О	—	—	—	198 642,70	233 035,76	—		
н1032О	—	—	—	198 637,51	233 036,96	—		
н1033О	—	—	—	198 636,54	233 032,75	—		
н1030О	—	—	—	198 641,89	233 031,52	—		

2. Сведения о характеристиках объекта недвижимости с кадастровым номером 33:06:030116:289 :

№ п/п	Наименование характеристики	Значение характеристики
1	2	3
1.	Вид объекта недвижимости	Здание
2.	Ранее присвоенный государственный учетный номер (инвентарный) здания, сооружения, объекта незавершенного строительства	—
3.	Кадастровый номер земельного участка (земельных участков), в границах которого (которых) расположены здание, сооружение, объект незавершенного строительства	33:06:030116:153
4.	Уникальный учетный номер кадастрового квартала, в границах которого расположены здание, сооружение, объект незавершенного строительства	33:06:030116
5.	Адрес здания, сооружения, объекта незавершенного строительства	—
5.1.	Сведения о местоположении здания, сооружения, объекта незавершенного строительства (при отсутствии адреса) в структурированном в соответствии с федеральной информационной адресной системой виде	Российская Федерация, Владимирская область, город Владимир г.о., Владимир г, Оргтруд мкр., КС N 1 мкр.Оргтруд тер. СНТ, уч 58
5.2.	Дополнительные сведения о местоположении	—

1	2	3
6.	Иные сведения	—

3. Пояснения к сведениям об объекте недвижимости с кадастровым номером 33:06:030116:289 :

1.	—

1. Сведения о характерных точках контура объекта недвижимости с кадастровым номером 33:06:030116:290 :

Система координат МСК-33, зона 1 Зона № 1

Обозначение характерных точек границ	Содержатся в Едином государственном реестре недвижимости			Определены в ходе выполнения комплексных кадастровых работ			Метод определения координат	Формулы, примененные для расчета средней квадратической погрешности определения координат характерных точек (Mt), м, с подставленными в такие формулы значениями и итоговые (вычисленные) значения Mt, м
	координаты, м		Радиус, м	координаты, м		Радиус, м		
	X	Y	R	X	Y	R		
1	2	3	4	5	6	7	8	9
н970О	—	—	—	198 720,48	232 887,13	—	Геодезический метод	√(0,10^2 + 0,01^2) = 0,10
н971О	—	—	—	198 724,51	232 892,62	—		
н972О	—	—	—	198 715,57	232 898,77	—		
н973О	—	—	—	198 715,11	232 898,13	—		
н974О	—	—	—	198 714,55	232 898,43	—		
н975О	—	—	—	198 711,02	232 893,20	—		
н970О	—	—	—	198 720,48	232 887,13	—		

2. Сведения о характеристиках объекта недвижимости с кадастровым номером 33:06:030116:290 :

№ п/п	Наименование характеристики	Значение характеристики
1	2	3
1.	Вид объекта недвижимости	Здание
2.	Ранее присвоенный государственный учетный номер (инвентарный) здания, сооружения, объекта незавершенного строительства	—
3.	Кадастровый номер земельного участка (земельных участков), в границах которого (которых) расположены здание, сооружение, объект незавершенного строительства	33:06:030116:157

1	2	3
4.	Уникальный учетный номер кадастрового квартала, в границах которого расположены здание, сооружение, объект незавершенного строительства	33:06:030116
5.	Адрес здания, сооружения, объекта незавершенного строительства	—
5.1.	Сведения о местоположении здания, сооружения, объекта незавершенного строительства (при отсутствии адреса) в структурированном в соответствии с федеральной информационной адресной системой виде	Российская Федерация, Владимирская область, город Владимир г.о., Владимир г, Оргтруд мкр., КС N 1 мкр.Оргтруд тер. СНТ, уч 63
5.2.	Дополнительные сведения о местоположении	—
6.	Иные сведения	—

3. Пояснения к сведениям об объекте недвижимости с кадастровым номером 33:06:030116:290 :

1.	—

1. Сведения о характерных точках контура объекта недвижимости с кадастровым номером 33:06:030116:291 :

Система координат МСК-33, зона 1 Зона № 1

Обозначение характерных точек границ	Содержатся в Едином государственном реестре недвижимости			Определены в ходе выполнения комплексных кадастровых работ			Метод определения координат	Формулы, примененные для расчета средней квадратической погрешности определения координат характерных точек (Mt), м, с подставленными в такие формулы значениями и итоговые (вычисленные) значения Mt, м
	координаты, м		Радиус, м	координаты, м		Радиус, м		
	X	Y	R	X	Y	R		
1	2	3	4	5	6	7	8	9
н980О	—	—	—	198 769,21	232 909,06	—	Геодезический метод	√(0,10^2 + 0,01^2) = 0,10
н981О	—	—	—	198 764,69	232 911,92	—		
н982О	—	—	—	198 767,71	232 916,68	—		
н983О	—	—	—	198 772,22	232 913,83	—		
н980О	—	—	—	198 769,21	232 909,06	—		

2. Сведения о характеристиках объекта недвижимости с кадастровым номером 33:06:030116:291 :

№ п/п	Наименование характеристики	Значение характеристики
1	2	3
1.	Вид объекта недвижимости	Здание

1	2	3
2.	Ранее присвоенный государственный учетный номер (инвентарный) здания, сооружения, объекта незавершенного строительства	—
3.	Кадастровый номер земельного участка (земельных участков), в границах которого (которых) расположены здание, сооружение, объект незавершенного строительства	33:06:030116:160
4.	Уникальный учетный номер кадастрового квартала, в границах которого расположены здание, сооружение, объект незавершенного строительства	33:06:030116
5.	Адрес здания, сооружения, объекта незавершенного строительства	—
5.1.	Сведения о местоположении здания, сооружения, объекта незавершенного строительства (при отсутствии адреса) в структурированном в соответствии с федеральной информационной адресной системой виде	Российская Федерация, Владимирская область, город Владимир г.о., Владимир г, Оргтруд мкр., КС N 1 мкр.Оргтруд тер. СНТ, уч 66
5.2.	Дополнительные сведения о местоположении	—
6.	Иные сведения	—

3. Пояснения к сведениям об объекте недвижимости с кадастровым номером 33:06:030116:291 :

1.	—

1. Сведения о характерных точках контура объекта недвижимости с кадастровым номером 33:06:030116:292 :

Система координат МСК-33, зона 1 Зона № 1

Обозначение характерных точек границ	Содержатся в Едином государственном реестре недвижимости			Определены в ходе выполнения комплексных кадастровых работ			Метод определения координат	Формулы, примененные для расчета средней квадратической погрешности определения координат характерных точек (Mt), м, с подставленными в такие формулы значениями и итоговые (вычисленные) значения Mt, м
	координаты, м		Радиус, м	координаты, м		Радиус, м		
	X	Y	R	X	Y	R		
1	2	3	4	5	6	7	8	9
н785О	—	—	—	198 638,40	232 848,38	—	Геодезический метод	√(0,10^2 + 0,01^2) = 0,10
н786О	—	—	—	198 641,46	232 852,62	—		
н787О	—	—	—	198 635,14	232 857,18	—		
н788О	—	—	—	198 632,08	232 852,93	—		

1	2	3	4	5	6	7	8	9
н785О	—	—	—	198 638,40	232 848,38	—	Геодезический метод	√(0,10^2 + 0,01^2) = 0,10

2. Сведения о характеристиках объекта недвижимости с кадастровым номером 33:06:030116:292 :

№ п/п	Наименование характеристики	Значение характеристики
1	2	3
1.	Вид объекта недвижимости	Здание
2.	Ранее присвоенный государственный учетный номер (инвентарный) здания, сооружения, объекта незавершенного строительства	—
3.	Кадастровый номер земельного участка (земельных участков), в границах которого (которых) расположены здание, сооружение, объект незавершенного строительства	33:06:030116:90
4.	Уникальный учетный номер кадастрового квартала, в границах которого расположены здание, сооружение, объект незавершенного строительства	33:06:030116
5.	Адрес здания, сооружения, объекта незавершенного строительства	—
5.1.	Сведения о местоположении здания, сооружения, объекта незавершенного строительства (при отсутствии адреса) в структурированном в соответствии с федеральной информационной адресной системой виде	Российская Федерация, Владимирская область, город Владимир г.о., Владимир г, Оргтруд мкр., КС N 1 мкр.Оргтруд тер. СНТ, уч 43
5.2.	Дополнительные сведения о местоположении	—
6.	Иные сведения	—

3. Пояснения к сведениям об объекте недвижимости с кадастровым номером 33:06:030116:292 :

1.	—

1. Сведения о характерных точках контура объекта недвижимости с кадастровым номером 33:06:030116:293 :

Система координат МСК-33, зона 1 Зона № 1

Обозначение характерных точек границ	Содержатся в Едином государственном реестре недвижимости			Определены в ходе выполнения комплексных кадастровых работ			Метод определения координат	Формулы, примененные для расчета средней квадратической погрешности определения координат характерных точек (Mt), м, с подставленными в такие формулы значениями и итоговые (вычисленные) значения Mt, м
	координаты, м		Радиус, м	координаты, м		Радиус, м		
	X	Y	R	X	Y	R		
1	2	3	4	5	6	7	8	9

1	2	3	4	5	6	7	8	9
н745О	—	—	—	198 786,19	232 698,42	—	Геодезический метод	√(0,10^2 + 0,01^2) = 0,10
н746О	—	—	—	198 789,79	232 703,30	—		
н747О	—	—	—	198 794,20	232 700,05	—		
н748О	—	—	—	198 793,03	232 698,46	—		
н749О	—	—	—	198 794,59	232 697,31	—		
н750О	—	—	—	198 792,15	232 694,01	—		
н745О	—	—	—	198 786,19	232 698,42	—		

2. Сведения о характеристиках объекта недвижимости с кадастровым номером 33:06:030116:293 :

№ п/п	Наименование характеристики	Значение характеристики
1	2	3
1.	Вид объекта недвижимости	Здание
2.	Ранее присвоенный государственный учетный номер (инвентарный) здания, сооружения, объекта незавершенного строительства	—
3.	Кадастровый номер земельного участка (земельных участков), в границах которого (которых) расположены здание, сооружение, объект незавершенного строительства	33:06:030116:105
4.	Уникальный учетный номер кадастрового квартала, в границах которого расположены здание, сооружение, объект незавершенного строительства	33:06:030116
5.	Адрес здания, сооружения, объекта незавершенного строительства	—
5.1.	Сведения о местоположении здания, сооружения, объекта незавершенного строительства (при отсутствии адреса) в структурированном в соответствии с федеральной информационной адресной системой виде	Российская Федерация, Владимирская область, город Владимир г.о., Владимир г, Оргтруд мкр., КС N 1 мкр.Оргтруд тер. СНТ, уч 33
5.2.	Дополнительные сведения о местоположении	—
6.	Иные сведения	—

3. Пояснения к сведениям об объекте недвижимости с кадастровым номером 33:06:030116:293 :

1.	—

1. Сведения о характерных точках контура объекта недвижимости с кадастровым номером 33:06:030116:294 :

Система координат МСК-33, зона 1 Зона № 1

Обозначение характерных точек границ	Содержатся в Едином государственном реестре недвижимости			Определены в ходе выполнения комплексных кадастровых работ			Метод определения координат	Формулы, примененные для расчета средней квадратической погрешности определения координат характерных точек (Mt), м, с подставленными в такие формулы значениями и итоговые (вычисленные) значения Mt, м
	координаты, м		Радиус, м	координаты, м		Радиус, м		
	X	Y	R	X	Y	R		
1	2	3	4	5	6	7	8	9
н805О	—	—	—	198 859,76	232 744,64	—	Геодезический метод	√(0,10^2 + 0,01^2) = 0,10
н806О	—	—	—	198 861,61	232 747,11	—		
н807О	—	—	—	198 856,13	232 751,23	—		
н808О	—	—	—	198 854,27	232 748,76	—		
н805О	—	—	—	198 859,76	232 744,64	—		

2. Сведения о характеристиках объекта недвижимости с кадастровым номером 33:06:030116:294 :

№ п/п	Наименование характеристики	Значение характеристики
1	2	3
1.	Вид объекта недвижимости	Здание
2.	Ранее присвоенный государственный учетный номер (инвентарный) здания, сооружения, объекта незавершенного строительства	—
3.	Кадастровый номер земельного участка (земельных участков), в границах которого (которых) расположены здание, сооружение, объект незавершенного строительства	33:06:030116:128
4.	Уникальный учетный номер кадастрового квартала, в границах которого расположены здание, сооружение, объект незавершенного строительства	33:06:030116
5.	Адрес здания, сооружения, объекта незавершенного строительства	—
5.1.	Сведения о местоположении здания, сооружения, объекта незавершенного строительства (при отсутствии адреса) в структурированном в соответствии с федеральной информационной адресной системой виде	Российская Федерация, Владимирская область, город Владимир г.о., Владимир г, Оргтруд мкр., КС N 1 мкр.Оргтруд тер. СНТ, уч 16
5.2.	Дополнительные сведения о местоположении	—

1	2	3
6.	Иные сведения	—

3. Пояснения к сведениям об объекте недвижимости с кадастровым номером 33:06:030116:294 :

1.	—

1. Сведения о характерных точках контура объекта недвижимости с кадастровым номером 33:06:030116:295 :

Система координат МСК-33, зона 1 Зона № 1

Обозначение характерных точек границ	Содержатся в Едином государственном реестре недвижимости			Определены в ходе выполнения комплексных кадастровых работ			Метод определения координат	Формулы, примененные для расчета средней квадратической погрешности определения координат характерных точек (Mt), м, с подставленными в такие формулы значениями и итоговые (вычисленные) значения Mt, м
	координаты, м		Радиус, м	координаты, м		Радиус, м		
	X	Y	R	X	Y	R		
1	2	3	4	5	6	7	8	9
н789О	—	—	—	198 919,56	232 689,73	—	Геодезический метод	√(0,10^2 + 0,01^2) = 0,10
н790О	—	—	—	198 917,37	232 685,21	—		
н791О	—	—	—	198 911,50	232 688,05	—		
н792О	—	—	—	198 913,68	232 692,57	—		
н789О	—	—	—	198 919,56	232 689,73	—		

2. Сведения о характеристиках объекта недвижимости с кадастровым номером 33:06:030116:295 :

№ п/п	Наименование характеристики	Значение характеристики
1	2	3
1.	Вид объекта недвижимости	Здание
2.	Ранее присвоенный государственный учетный номер (инвентарный) здания, сооружения, объекта незавершенного строительства	—
3.	Кадастровый номер земельного участка (земельных участков), в границах которого (которых) расположены здание, сооружение, объект незавершенного строительства	33:06:030116:4
4.	Уникальный учетный номер кадастрового квартала, в границах которого расположены здание, сооружение, объект незавершенного строительства	33:06:030116

1	2	3
5.	Адрес здания, сооружения, объекта незавершенного строительства	—
5.1.	Сведения о местоположении здания, сооружения, объекта незавершенного строительства (при отсутствии адреса) в структурированном в соответствии с федеральной информационной адресной системой виде	Российская Федерация, Владимирская область, город Владимир г.о., Владимир г, Оргтруд мкр., КС N 1 мкр.Оргтруд тер. СНТ, уч 20
5.2.	Дополнительные сведения о местоположении	—
6.	Иные сведения	—

3. Пояснения к сведениям об объекте недвижимости с кадастровым номером 33:06:030116:295 :

1.	—

1. Сведения о характерных точках контура объекта недвижимости с кадастровым номером 33:06:030116:296 :

Система координат МСК-33, зона 1 Зона № 1

Обозначение характерных точек границ	Содержатся в Едином государственном реестре недвижимости			Определены в ходе выполнения комплексных кадастровых работ			Метод определения координат	Формулы, примененные для расчета средней квадратической погрешности определения координат характерных точек (Mt), м, с подставленными в такие формулы значениями и итоговые (вычисленные) значения Mt, м
	координаты, м		Радиус, м	координаты, м		Радиус, м		
	X	Y	R	X	Y	R		
1	2	3	4	5	6	7	8	9
н988О	—	—	—	198 790,96	233 005,59	—	Геодезический метод	√(0,10^2 + 0,01^2) = 0,10
н989О	—	—	—	198 789,80	232 998,94	—		
н990О	—	—	—	198 795,56	232 997,94	—		
н991О	—	—	—	198 796,75	233 004,79	—		
н988О	—	—	—	198 790,96	233 005,59	—		

2. Сведения о характеристиках объекта недвижимости с кадастровым номером 33:06:030116:296 :

№ п/п	Наименование характеристики	Значение характеристики
1	2	3
1.	Вид объекта недвижимости	Здание
2.	Ранее присвоенный государственный учетный номер (инвентарный) здания, сооружения, объекта незавершенного строительства	—

1	2	3
3.	Кадастровый номер земельного участка (земельных участков), в границах которого (которых) расположены здание, сооружение, объект незавершенного строительства	33:06:030116:86
4.	Уникальный учетный номер кадастрового квартала, в границах которого расположены здание, сооружение, объект незавершенного строительства	33:06:030116
5.	Адрес здания, сооружения, объекта незавершенного строительства	—
5.1.	Сведения о местоположении здания, сооружения, объекта незавершенного строительства (при отсутствии адреса) в структурированном в соответствии с федеральной информационной адресной системой виде	Российская Федерация, Владимирская область, город Владимир г.о., Владимир г, Оргтруд мкр., КС N 1 мкр.Оргтруд тер. СНТ, уч 77
5.2.	Дополнительные сведения о местоположении	—
6.	Иные сведения	—

3. Пояснения к сведениям об объекте недвижимости с кадастровым номером 33:06:030116:296 :

1.	—

1. Сведения о характерных точках контура объекта недвижимости с кадастровым номером 33:06:030116:297 :

Система координат МСК-33, зона 1 Зона № 1

Обозначение характерных точек границ	Содержатся в Едином государственном реестре недвижимости			Определены в ходе выполнения комплексных кадастровых работ			Метод определения координат	Формулы, примененные для расчета средней квадратической погрешности определения координат характерных точек (Mt), м, с подставленными в такие формулы значениями и итоговые (вычисленные) значения Mt, м
	координаты, м		Радиус, м	координаты, м		Радиус, м		
	X	Y	R	X	Y	R		
1	2	3	4	5	6	7	8	9
н851О	—	—	—	198 630,68	232 936,82	—	Геодезический метод	√(0,10^2 + 0,01^2) = 0,10
н852О	—	—	—	198 633,73	232 940,21	—		
н853О	—	—	—	198 631,63	232 942,10	—		
н854О	—	—	—	198 628,58	232 938,71	—		
н851О	—	—	—	198 630,68	232 936,82	—		

2. Сведения о характеристиках объекта недвижимости с кадастровым номером 33:06:030116:297 :

№ п/п	Наименование характеристики	Значение характеристики

1	2	3
1.	Вид объекта недвижимости	Здание
2.	Ранее присвоенный государственный учетный номер (инвентарный) здания, сооружения, объекта незавершенного строительства	—
3.	Кадастровый номер земельного участка (земельных участков), в границах которого (которых) расположены здание, сооружение, объект незавершенного строительства	33:06:030116:15
4.	Уникальный учетный номер кадастрового квартала, в границах которого расположены здание, сооружение, объект незавершенного строительства	33:06:030116
5.	Адрес здания, сооружения, объекта незавершенного строительства	—
5.1.	Сведения о местоположении здания, сооружения, объекта незавершенного строительства (при отсутствии адреса) в структурированном в соответствии с федеральной информационной адресной системой виде	Российская Федерация, Владимирская область, город Владимир г.о., Владимир г, Оргтруд мкр., КС N 1 мкр.Оргтруд тер. СНТ, уч 2
5.2.	Дополнительные сведения о местоположении	—
6.	Иные сведения	—

3. Пояснения к сведениям об объекте недвижимости с кадастровым номером 33:06:030116:297 :

1.	—

1. Сведения о характерных точках контура объекта недвижимости с кадастровым номером 33:06:030116:299 :

Система координат МСК-33, зона 1 Зона № 1

Обозначение характерных точек границ	Содержатся в Едином государственном реестре недвижимости			Определены в ходе выполнения комплексных кадастровых работ			Метод определения координат	Формулы, примененные для расчета средней квадратической погрешности определения координат характерных точек (Mt), м, с подставленными в такие формулы значениями и итоговые (вычисленные) значения Mt, м
	координаты, м		Радиус, м	координаты, м		Радиус, м		
	X	Y	R	X	Y	R		
1	2	3	4	5	6	7	8	9
н887О	—	—	—	198 589,50	232 883,05	—	Геодезический метод	√(0,10^2 + 0,01^2) = 0,10
н888О	—	—	—	198 586,90	232 885,97	—		
н889О	—	—	—	198 590,15	232 888,87	—		
н890О	—	—	—	198 592,75	232 885,94	—		

1	2	3	4	5	6	7	8	9
н887О	—	—	—	198 589,50	232 883,05	—	Геодезический метод	√(0,10^2 + 0,01^2) = 0,10

2. Сведения о характеристиках объекта недвижимости с кадастровым номером 33:06:030116:299 :

№ п/п	Наименование характеристики	Значение характеристики
1	2	3
1.	Вид объекта недвижимости	Здание
2.	Ранее присвоенный государственный учетный номер (инвентарный) здания, сооружения, объекта незавершенного строительства	—
3.	Кадастровый номер земельного участка (земельных участков), в границах которого (которых) расположены здание, сооружение, объект незавершенного строительства	33:06:030116:9
4.	Уникальный учетный номер кадастрового квартала, в границах которого расположены здание, сооружение, объект незавершенного строительства	33:06:030116
5.	Адрес здания, сооружения, объекта незавершенного строительства	—
5.1.	Сведения о местоположении здания, сооружения, объекта незавершенного строительства (при отсутствии адреса) в структурированном в соответствии с федеральной информационной адресной системой виде	Российская Федерация, Владимирская область, город Владимир г.о., Владимир г, Оргтруд мкр., КС N 1 мкр.Оргтруд тер. СНТ, уч 47
5.2.	Дополнительные сведения о местоположении	—
6.	Иные сведения	—

3. Пояснения к сведениям об объекте недвижимости с кадастровым номером 33:06:030116:299 :

1.	—

1. Сведения о характерных точках контура объекта недвижимости с кадастровым номером 33:06:030116:300 :

Система координат МСК-33, зона 1 Зона № 1

Обозначение характерных точек границ	Содержатся в Едином государственном реестре недвижимости			Определены в ходе выполнения комплексных кадастровых работ			Метод определения координат	Формулы, примененные для расчета средней квадратической погрешности определения координат характерных точек (Mt), м, с подставленными в такие формулы значениями и итоговые (вычисленные) значения Mt, м
	координаты, м		Радиус, м	координаты, м		Радиус, м		
	X	Y	R	X	Y	R		
1	2	3	4	5	6	7	8	9

1	2	3	4	5	6	7	8	9
н725О	—	—	—	198 896,85	232 629,42	—	Геодезический метод	√(0,10^2 + 0,01^2) = 0,10
н726О	—	—	—	198 892,00	232 632,92	—		
н727О	—	—	—	198 895,89	232 638,33	—		
н728О	—	—	—	198 900,75	232 634,83	—		
н725О	—	—	—	198 896,85	232 629,42	—		

2. Сведения о характеристиках объекта недвижимости с кадастровым номером 33:06:030116:300 :

№ п/п	Наименование характеристики	Значение характеристики
1	2	3
1.	Вид объекта недвижимости	Здание
2.	Ранее присвоенный государственный учетный номер (инвентарный) здания, сооружения, объекта незавершенного строительства	—
3.	Кадастровый номер земельного участка (земельных участков), в границах которого (которых) расположены здание, сооружение, объект незавершенного строительства	33:06:030116:141
4.	Уникальный учетный номер кадастрового квартала, в границах которого расположены здание, сооружение, объект незавершенного строительства	33:06:030116
5.	Адрес здания, сооружения, объекта незавершенного строительства	—
5.1.	Сведения о местоположении здания, сооружения, объекта незавершенного строительства (при отсутствии адреса) в структурированном в соответствии с федеральной информационной адресной системой виде	Российская Федерация, Владимирская область, город Владимир г.о., Владимир г, Оргтруд мкр., КС N 1 мкр.Оргтруд тер. СНТ, уч 27
5.2.	Дополнительные сведения о местоположении	—
6.	Иные сведения	—

3. Пояснения к сведениям об объекте недвижимости с кадастровым номером 33:06:030116:300 :

1.	—

1. Сведения о характерных точках контура объекта недвижимости с кадастровым номером 33:06:030116:301 :

Система координат МСК-33, зона 1 Зона № 1

Обозначение характерных точек границ	Содержатся в Едином государственном реестре недвижимости			Определены в ходе выполнения комплексных кадастровых работ			Метод определения координат	Формулы, примененные для расчета средней квадратической погрешности определения координат характерных точек (Mt), м, с подставленными в такие формулы значениями и итоговые (вычисленные) значения Mt, м
	координаты, м		Радиус, м	координаты, м		Радиус, м		
	X	Y	R	X	Y	R		
1	2	3	4	5	6	7	8	9
н699О	—	—	—	198 954,47	232 591,84	—	Геодезический метод	√(0,10^2 + 0,01^2) = 0,10
н700О	—	—	—	198 957,09	232 597,57	—		
н701О	—	—	—	198 948,00	232 601,73	—		
н702О	—	—	—	198 945,38	232 596,01	—		
н699О	—	—	—	198 954,47	232 591,84	—		

2. Сведения о характеристиках объекта недвижимости с кадастровым номером 33:06:030116:301 :

№ п/п	Наименование характеристики	Значение характеристики
1	2	3
1.	Вид объекта недвижимости	Здание
2.	Ранее присвоенный государственный учетный номер (инвентарный) здания, сооружения, объекта незавершенного строительства	—
3.	Кадастровый номер земельного участка (земельных участков), в границах которого (которых) расположены здание, сооружение, объект незавершенного строительства	33:06:030116:42
4.	Уникальный учетный номер кадастрового квартала, в границах которого расположены здание, сооружение, объект незавершенного строительства	33:06:030116
5.	Адрес здания, сооружения, объекта незавершенного строительства	—
5.1.	Сведения о местоположении здания, сооружения, объекта незавершенного строительства (при отсутствии адреса) в структурированном в соответствии с федеральной информационной адресной системой виде	Российская Федерация, Владимирская область, город Владимир г.о., Владимир г, Оргтруд мкр., КС N 1 мкр.Оргтруд тер. СНТ, уч 24-б
5.2.	Дополнительные сведения о местоположении	—

1	2	3
6.	Иные сведения	—

3. Пояснения к сведениям об объекте недвижимости с кадастровым номером 33:06:030116:301 :

1.	—

1. Сведения о характерных точках контура объекта недвижимости с кадастровым номером 33:06:030116:302 :

Система координат МСК-33, зона 1 Зона № 1

Обозначение характерных точек границ	Содержатся в Едином государственном реестре недвижимости			Определены в ходе выполнения комплексных кадастровых работ			Метод определения координат	Формулы, примененные для расчета средней квадратической погрешности определения координат характерных точек (Mt), м, с подставленными в такие формулы значениями и итоговые (вычисленные) значения Mt, м
	координаты, м		Радиус, м	координаты, м		Радиус, м		
	X	Y	R	X	Y	R		
1	2	3	4	5	6	7	8	9
н729О	—	—	—	198 878,67	232 639,51	—	Геодезический метод	√(0,10^2 + 0,01^2) = 0,10
н730О	—	—	—	198 874,24	232 642,86	—		
н731О	—	—	—	198 876,98	232 646,47	—		
н732О	—	—	—	198 881,40	232 643,12	—		
н729О	—	—	—	198 878,67	232 639,51	—		

2. Сведения о характеристиках объекта недвижимости с кадастровым номером 33:06:030116:302 :

№ п/п	Наименование характеристики	Значение характеристики
1	2	3
1.	Вид объекта недвижимости	Здание
2.	Ранее присвоенный государственный учетный номер (инвентарный) здания, сооружения, объекта незавершенного строительства	—
3.	Кадастровый номер земельного участка (земельных участков), в границах которого (которых) расположены здание, сооружение, объект незавершенного строительства	33:06:030116:49
4.	Уникальный учетный номер кадастрового квартала, в границах которого расположены здание, сооружение, объект незавершенного строительства	33:06:030116

1	2	3
5.	Адрес здания, сооружения, объекта незавершенного строительства	—
5.1.	Сведения о местоположении здания, сооружения, объекта незавершенного строительства (при отсутствии адреса) в структурированном в соответствии с федеральной информационной адресной системой виде	Российская Федерация, Владимирская область, город Владимир г.о., Владимир г, Оргтруд мкр., КС N 1 мкр.Оргтруд тер. СНТ, уч 28
5.2.	Дополнительные сведения о местоположении	—
6.	Иные сведения	—

3. Пояснения к сведениям об объекте недвижимости с кадастровым номером 33:06:030116:302 :

1.	—

1. Сведения о характерных точках контура объекта недвижимости с кадастровым номером 33:06:030116:304 :

Система координат МСК-33, зона 1 Зона № 1

Обозначение характерных точек границ	Содержатся в Едином государственном реестре недвижимости			Определены в ходе выполнения комплексных кадастровых работ			Метод определения координат	Формулы, примененные для расчета средней квадратической погрешности определения координат характерных точек (Mt), м, с подставленными в такие формулы значениями и итоговые (вычисленные) значения Mt, м
	координаты, м		Радиус, м	координаты, м		Радиус, м		
	X	Y	R	X	Y	R		
1	2	3	4	5	6	7	8	9
н883О	—	—	—	198 600,86	232 866,48	—	Геодезический метод	√(0,10^2 + 0,01^2) = 0,10
н884О	—	—	—	198 598,60	232 868,65	—		
н885О	—	—	—	198 601,48	232 871,65	—		
н886О	—	—	—	198 603,74	232 869,49	—		
н883О	—	—	—	198 600,86	232 866,48	—		

2. Сведения о характеристиках объекта недвижимости с кадастровым номером 33:06:030116:304 :

№ п/п	Наименование характеристики	Значение характеристики
1	2	3
1.	Вид объекта недвижимости	Здание
2.	Ранее присвоенный государственный учетный номер (инвентарный) здания, сооружения, объекта незавершенного строительства	—

1	2	3
3.	Кадастровый номер земельного участка (земельных участков), в границах которого (которых) расположены здание, сооружение, объект незавершенного строительства	33:06:030116:10
4.	Уникальный учетный номер кадастрового квартала, в границах которого расположены здание, сооружение, объект незавершенного строительства	33:06:030116
5.	Адрес здания, сооружения, объекта незавершенного строительства	—
5.1.	Сведения о местоположении здания, сооружения, объекта незавершенного строительства (при отсутствии адреса) в структурированном в соответствии с федеральной информационной адресной системой виде	Российская Федерация, Владимирская область, город Владимир г.о., Владимир г, Оргтруд мкр., КС N 1 мкр.Оргтруд тер. СНТ, уч 46
5.2.	Дополнительные сведения о местоположении	—
6.	Иные сведения	—

3. Пояснения к сведениям об объекте недвижимости с кадастровым номером 33:06:030116:304 :

1.	—

1. Сведения о характерных точках контура объекта недвижимости с кадастровым номером 33:06:030116:305 :

Система координат МСК-33, зона 1 Зона № 1

Обозначение характерных точек границ	Содержатся в Едином государственном реестре недвижимости			Определены в ходе выполнения комплексных кадастровых работ			Метод определения координат	Формулы, примененные для расчета средней квадратической погрешности определения координат характерных точек (Mt), м, с подставленными в такие формулы значениями и итоговые (вычисленные) значения Mt, м
	координаты, м		Радиус, м	координаты, м		Радиус, м		
	X	Y	R	X	Y	R		
1	2	3	4	5	6	7	8	9
н891О	—	—	—	198 581,68	232 900,71	—	Геодезический метод	√(0,10^2 + 0,01^2) = 0,10
н892О	—	—	—	198 584,32	232 903,04	—		
н893О	—	—	—	198 581,21	232 906,57	—		
н894О	—	—	—	198 578,46	232 904,36	—		
н891О	—	—	—	198 581,68	232 900,71	—		

2. Сведения о характеристиках объекта недвижимости с кадастровым номером 33:06:030116:305 :

№ п/п	Наименование характеристики	Значение характеристики

1	2	3
1.	Вид объекта недвижимости	Здание
2.	Ранее присвоенный государственный учетный номер (инвентарный) здания, сооружения, объекта незавершенного строительства	—
3.	Кадастровый номер земельного участка (земельных участков), в границах которого (которых) расположены здание, сооружение, объект незавершенного строительства	33:06:030116:12
4.	Уникальный учетный номер кадастрового квартала, в границах которого расположены здание, сооружение, объект незавершенного строительства	33:06:030116
5.	Адрес здания, сооружения, объекта незавершенного строительства	—
5.1.	Сведения о местоположении здания, сооружения, объекта незавершенного строительства (при отсутствии адреса) в структурированном в соответствии с федеральной информационной адресной системой виде	Российская Федерация, Владимирская область, город Владимир г.о., Владимир г, Оргтруд мкр., КС N 1 мкр.Оргтруд тер. СНТ, уч 48
5.2.	Дополнительные сведения о местоположении	—
6.	Иные сведения	—

3. Пояснения к сведениям об объекте недвижимости с кадастровым номером 33:06:030116:305 :

1.	—

1. Сведения о характерных точках контура объекта недвижимости с кадастровым номером 33:06:030116:306 :

Система координат МСК-33, зона 1 Зона № 1

Обозначение характерных точек границ	Содержатся в Едином государственном реестре недвижимости			Определены в ходе выполнения комплексных кадастровых работ			Метод определения координат	Формулы, примененные для расчета средней квадратической погрешности определения координат характерных точек (Mt), м, с подставленными в такие формулы значениями и итоговые (вычисленные) значения Mt, м
	координаты, м		Радиус, м	координаты, м		Радиус, м		
	X	Y	R	X	Y	R		
1	2	3	4	5	6	7	8	9
н859О	—	—	—	198 688,37	232 881,94	—	Геодезический метод	√(0,10^2 + 0,01^2) = 0,10
н860О	—	—	—	198 692,75	232 886,70	—		
н861О	—	—	—	198 689,49	232 889,70	—		
н862О	—	—	—	198 685,11	232 884,94	—		

1	2	3	4	5	6	7	8	9
н859О	—	—	—	198 688,37	232 881,94	—	Геодезический метод	√(0,10^2 + 0,01^2) = 0,10

2. Сведения о характеристиках объекта недвижимости с кадастровым номером 33:06:030116:306 :

№ п/п	Наименование характеристики	Значение характеристики
1	2	3
1.	Вид объекта недвижимости	Здание
2.	Ранее присвоенный государственный учетный номер (инвентарный) здания, сооружения, объекта незавершенного строительства	—
3.	Кадастровый номер земельного участка (земельных участков), в границах которого (которых) расположены здание, сооружение, объект незавершенного строительства	33:06:030116:13
4.	Уникальный учетный номер кадастрового квартала, в границах которого расположены здание, сооружение, объект незавершенного строительства	33:06:030116
5.	Адрес здания, сооружения, объекта незавершенного строительства	—
5.1.	Сведения о местоположении здания, сооружения, объекта незавершенного строительства (при отсутствии адреса) в структурированном в соответствии с федеральной информационной адресной системой виде	Российская Федерация, Владимирская область, город Владимир г.о., Владимир г, Оргтруд мкр., КС N 1 мкр.Оргтруд тер. СНТ, уч 5
5.2.	Дополнительные сведения о местоположении	—
6.	Иные сведения	—

3. Пояснения к сведениям об объекте недвижимости с кадастровым номером 33:06:030116:306 :

1.	—

1. Сведения о характерных точках контура объекта недвижимости с кадастровым номером 33:06:030116:307 :

Система координат МСК-33, зона 1 Зона № 1

Обозначение характерных точек границ	Содержатся в Едином государственном реестре недвижимости			Определены в ходе выполнения комплексных кадастровых работ			Метод определения координат	Формулы, примененные для расчета средней квадратической погрешности определения координат характерных точек (Mt), м, с подставленными в такие формулы значениями и итоговые (вычисленные) значения Mt, м
	координаты, м		Радиус, м	координаты, м		Радиус, м		
	X	Y	R	X	Y	R		
1	2	3	4	5	6	7	8	9

1	2	3	4	5	6	7	8	9
н837О	—	—	—	198 611,35	232 928,50	—	Геодезический метод	√(0,10^2 + 0,01^2) = 0,10
н838О	—	—	—	198 615,58	232 933,18	—		
н839О	—	—	—	198 619,60	232 929,54	—		
н840О	—	—	—	198 616,66	232 926,17	—		
н841О	—	—	—	198 616,07	232 926,69	—		
н842О	—	—	—	198 614,87	232 925,31	—		
н837О	—	—	—	198 611,35	232 928,50	—		

2. Сведения о характеристиках объекта недвижимости с кадастровым номером 33:06:030116:307 :

№ п/п	Наименование характеристики	Значение характеристики
1	2	3
1.	Вид объекта недвижимости	Здание
2.	Ранее присвоенный государственный учетный номер (инвентарный) здания, сооружения, объекта незавершенного строительства	—
3.	Кадастровый номер земельного участка (земельных участков), в границах которого (которых) расположены здание, сооружение, объект незавершенного строительства	33:06:030116:7
4.	Уникальный учетный номер кадастрового квартала, в границах которого расположены здание, сооружение, объект незавершенного строительства	33:06:030116
5.	Адрес здания, сооружения, объекта незавершенного строительства	—
5.1.	Сведения о местоположении здания, сооружения, объекта незавершенного строительства (при отсутствии адреса) в структурированном в соответствии с федеральной информационной адресной системой виде	Российская Федерация, Владимирская область, город Владимир г.о., Владимир г, Оргтруд мкр., КС N 1 мкр.Оргтруд тер. СНТ, уч 1
5.2.	Дополнительные сведения о местоположении	—
6.	Иные сведения	—

3. Пояснения к сведениям об объекте недвижимости с кадастровым номером 33:06:030116:307 :

1.	—

1. Сведения о характерных точках контура объекта недвижимости с кадастровым номером 33:06:030116:308 :

Система координат МСК-33, зона 1 Зона № 1

Обозначение характерных точек границ	Содержатся в Едином государственном реестре недвижимости			Определены в ходе выполнения комплексных кадастровых работ			Метод определения координат	Формулы, примененные для расчета средней квадратической погрешности определения координат характерных точек (Mt), м, с подставленными в такие формулы значениями и итоговые (вычисленные) значения Mt, м
	координаты, м		Радиус, м	координаты, м		Радиус, м		
	X	Y	R	X	Y	R		
1	2	3	4	5	6	7	8	9
н895О	—	—	—	198 578,45	232 905,32	—	Геодезический метод	√(0,10^2 + 0,01^2) = 0,10
н896О	—	—	—	198 580,49	232 907,06	—		
н897О	—	—	—	198 577,79	232 910,52	—		
н898О	—	—	—	198 575,68	232 908,88	—		
н895О	—	—	—	198 578,45	232 905,32	—		

2. Сведения о характеристиках объекта недвижимости с кадастровым номером 33:06:030116:308 :

№ п/п	Наименование характеристики	Значение характеристики
1	2	3
1.	Вид объекта недвижимости	Здание
2.	Ранее присвоенный государственный учетный номер (инвентарный) здания, сооружения, объекта незавершенного строительства	—
3.	Кадастровый номер земельного участка (земельных участков), в границах которого (которых) расположены здание, сооружение, объект незавершенного строительства	33:06:030116:11
4.	Уникальный учетный номер кадастрового квартала, в границах которого расположены здание, сооружение, объект незавершенного строительства	33:06:030116
5.	Адрес здания, сооружения, объекта незавершенного строительства	—
5.1.	Сведения о местоположении здания, сооружения, объекта незавершенного строительства (при отсутствии адреса) в структурированном в соответствии с федеральной информационной адресной системой виде	Российская Федерация, Владимирская область, город Владимир г.о., Владимир г, Оргтруд мкр., КС N 1 мкр.Оргтруд тер. СНТ, уч 49
5.2.	Дополнительные сведения о местоположении	—

1	2	3
6.	Иные сведения	—

3. Пояснения к сведениям об объекте недвижимости с кадастровым номером 33:06:030116:308 :

1.	—

1. Сведения о характерных точках контура объекта недвижимости с кадастровым номером 33:06:030116:309 :

Система координат МСК-33, зона 1 Зона № 1

Обозначение характерных точек границ	Содержатся в Едином государственном реестре недвижимости			Определены в ходе выполнения комплексных кадастровых работ			Метод определения координат	Формулы, примененные для расчета средней квадратической погрешности определения координат характерных точек (Mt), м, с подставленными в такие формулы значениями и итоговые (вычисленные) значения Mt, м
	координаты, м		Радиус, м	координаты, м		Радиус, м		
	X	Y	R	X	Y	R		
1	2	3	4	5	6	7	8	9
н797О	—	—	—	198 877,37	232 711,02	—	Геодезический метод	√(0,10^2 + 0,01^2) = 0,10
н798О	—	—	—	198 884,14	232 706,24	—		
н799О	—	—	—	198 886,18	232 708,91	—		
н800О	—	—	—	198 879,61	232 713,94	—		
н797О	—	—	—	198 877,37	232 711,02	—		

2. Сведения о характеристиках объекта недвижимости с кадастровым номером 33:06:030116:309 :

№ п/п	Наименование характеристики	Значение характеристики
1	2	3
1.	Вид объекта недвижимости	Здание
2.	Ранее присвоенный государственный учетный номер (инвентарный) здания, сооружения, объекта незавершенного строительства	—
3.	Кадастровый номер земельного участка (земельных участков), в границах которого (которых) расположены здание, сооружение, объект незавершенного строительства	33:06:030116:130
4.	Уникальный учетный номер кадастрового квартала, в границах которого расположены здание, сооружение, объект незавершенного строительства	33:06:030116

1	2	3
5.	Адрес здания, сооружения, объекта незавершенного строительства	—
5.1.	Сведения о местоположении здания, сооружения, объекта незавершенного строительства (при отсутствии адреса) в структурированном в соответствии с федеральной информационной адресной системой виде	Российская Федерация, Владимирская область, город Владимир г.о., Владимир г, Оргтруд мкр., КС N 1 мкр.Оргтруд тер. СНТ, уч 18
5.2.	Дополнительные сведения о местоположении	—
6.	Иные сведения	—

3. Пояснения к сведениям об объекте недвижимости с кадастровым номером 33:06:030116:309 :

1.	—

1. Сведения о характерных точках контура объекта недвижимости с кадастровым номером 33:06:030116:310 :

Система координат МСК-33, зона 1 Зона № 1

Обозначение характерных точек границ	Содержатся в Едином государственном реестре недвижимости			Определены в ходе выполнения комплексных кадастровых работ			Метод определения координат	Формулы, примененные для расчета средней квадратической погрешности определения координат характерных точек (Mt), м, с подставленными в такие формулы значениями и итоговые (вычисленные) значения Mt, м
	координаты, м		Радиус, м	координаты, м		Радиус, м		
	X	Y	R	X	Y	R		
1	2	3	4	5	6	7	8	9
н1010О	—	—	—	198 653,88	233 044,02	—	Геодезический метод	√(0,10^2 + 0,01^2) = 0,10
н1011О	—	—	—	198 659,94	233 047,70	—		
н1012О	—	—	—	198 657,30	233 053,05	—		
н1013О	—	—	—	198 650,97	233 049,93	—		
н1010О	—	—	—	198 653,88	233 044,02	—		

2. Сведения о характеристиках объекта недвижимости с кадастровым номером 33:06:030116:310 :

№ п/п	Наименование характеристики	Значение характеристики
1	2	3
1.	Вид объекта недвижимости	Здание
2.	Ранее присвоенный государственный учетный номер (инвентарный) здания, сооружения, объекта незавершенного строительства	—

1	2	3
3.	Кадастровый номер земельного участка (земельных участков), в границах которого (которых) расположены здание, сооружение, объект незавершенного строительства	33:06:030116:8
4.	Уникальный учетный номер кадастрового квартала, в границах которого расположены здание, сооружение, объект незавершенного строительства	33:06:030116
5.	Адрес здания, сооружения, объекта незавершенного строительства	—
5.1.	Сведения о местоположении здания, сооружения, объекта незавершенного строительства (при отсутствии адреса) в структурированном в соответствии с федеральной информационной адресной системой виде	Российская Федерация, Владимирская область, город Владимир г.о., Владимир г, Оргтруд мкр., КС N 1 мкр.Оргтруд тер. СНТ, уч 59
5.2.	Дополнительные сведения о местоположении	—
6.	Иные сведения	—

3. Пояснения к сведениям об объекте недвижимости с кадастровым номером 33:06:030116:310 :

1.	—

1. Сведения о характерных точках контура объекта недвижимости с кадастровым номером 33:06:030116:311 :

Система координат МСК-33, зона 1 Зона № 1

Обозначение характерных точек границ	Содержатся в Едином государственном реестре недвижимости			Определены в ходе выполнения комплексных кадастровых работ			Метод определения координат	Формулы, примененные для расчета средней квадратической погрешности определения координат характерных точек (Mt), м, с подставленными в такие формулы значениями и итоговые (вычисленные) значения Mt, м
	координаты, м		Радиус, м	координаты, м		Радиус, м		
	X	Y	R	X	Y	R		
1	2	3	4	5	6	7	8	9
н717О	—	—	—	198 941,58	232 602,77	—	Геодезический метод	√(0,10^2 + 0,01^2) = 0,10
н718О	—	—	—	198 938,77	232 597,47	—		
н719О	—	—	—	198 936,04	232 598,91	—		
н720О	—	—	—	198 938,85	232 604,21	—		
н717О	—	—	—	198 941,58	232 602,77	—		

2. Сведения о характеристиках объекта недвижимости с кадастровым номером 33:06:030116:311 :

№ п/п	Наименование характеристики	Значение характеристики

1	2	3
1.	Вид объекта недвижимости	Здание
2.	Ранее присвоенный государственный учетный номер (инвентарный) здания, сооружения, объекта незавершенного строительства	—
3.	Кадастровый номер земельного участка (земельных участков), в границах которого (которых) расположены здание, сооружение, объект незавершенного строительства	33:06:030116:1
4.	Уникальный учетный номер кадастрового квартала, в границах которого расположены здание, сооружение, объект незавершенного строительства	33:06:030116
5.	Адрес здания, сооружения, объекта незавершенного строительства	—
5.1.	Сведения о местоположении здания, сооружения, объекта незавершенного строительства (при отсутствии адреса) в структурированном в соответствии с федеральной информационной адресной системой виде	Российская Федерация, Владимирская область, город Владимир г.о., Владимир г, Оргтруд мкр., КС N 1 мкр.Оргтруд тер. СНТ, уч 24-а
5.2.	Дополнительные сведения о местоположении	—
6.	Иные сведения	—

3. Пояснения к сведениям об объекте недвижимости с кадастровым номером 33:06:030116:311 :

1.	—

1. Сведения о характерных точках контура объекта недвижимости с кадастровым номером 33:06:030116:312 :

Система координат МСК-33, зона 1 Зона № 1

Обозначение характерных точек границ	Содержатся в Едином государственном реестре недвижимости			Определены в ходе выполнения комплексных кадастровых работ			Метод определения координат	Формулы, примененные для расчета средней квадратической погрешности определения координат характерных точек (Mt), м, с подставленными в такие формулы значениями и итоговые (вычисленные) значения Mt, м
	координаты, м		Радиус, м	координаты, м		Радиус, м		
	X	Y	R	X	Y	R		
1	2	3	4	5	6	7	8	9
н976О	—	—	—	198 752,20	232 887,64	—	Геодезический метод	√(0,10^2 + 0,01^2) = 0,10
н977О	—	—	—	198 754,42	232 889,96	—		
н978О	—	—	—	198 750,03	232 893,32	—		
н979О	—	—	—	198 748,09	232 890,78	—		

1	2	3	4	5	6	7	8	9
н976О	—	—	—	198 752,20	232 887,64	—	Геодезический метод	√(0,10^2 + 0,01^2) = 0,10

2. Сведения о характеристиках объекта недвижимости с кадастровым номером 33:06:030116:312 :

№ п/п	Наименование характеристики	Значение характеристики
1	2	3
1.	Вид объекта недвижимости	Здание
2.	Ранее присвоенный государственный учетный номер (инвентарный) здания, сооружения, объекта незавершенного строительства	—
3.	Кадастровый номер земельного участка (земельных участков), в границах которого (которых) расположены здание, сооружение, объект незавершенного строительства	33:06:030116:73
4.	Уникальный учетный номер кадастрового квартала, в границах которого расположены здание, сооружение, объект незавершенного строительства	33:06:030116
5.	Адрес здания, сооружения, объекта незавершенного строительства	—
5.1.	Сведения о местоположении здания, сооружения, объекта незавершенного строительства (при отсутствии адреса) в структурированном в соответствии с федеральной информационной адресной системой виде	Российская Федерация, Владимирская область, город Владимир г.о., Владимир г, Оргтруд мкр., КС N 1 мкр.Оргтруд тер. СНТ, уч 64
5.2.	Дополнительные сведения о местоположении	—
6.	Иные сведения	—

3. Пояснения к сведениям об объекте недвижимости с кадастровым номером 33:06:030116:312 :

1.	—

1. Сведения о характерных точках контура объекта недвижимости с кадастровым номером 33:06:030116:316 :

Система координат МСК-33, зона 1 Зона № 1

Обозначение характерных точек границ	Содержатся в Едином государственном реестре недвижимости			Определены в ходе выполнения комплексных кадастровых работ			Метод определения координат	Формулы, примененные для расчета средней квадратической погрешности определения координат характерных точек (Mt), м, с подставленными в такие формулы значениями и итоговые (вычисленные) значения Mt, м
	координаты, м		Радиус, м	координаты, м		Радиус, м		
	X	Y	R	X	Y	R		
1	2	3	4	5	6	7	8	9

1	2	3	4	5	6	7	8	9
н821О	—	—	—	198 809,59	232 770,80	—	Геодезический метод	√(0,10^2 + 0,01^2) = 0,10
н822О	—	—	—	198 813,98	232 776,42	—		
н823О	—	—	—	198 811,08	232 778,92	—		
н824О	—	—	—	198 806,58	232 773,16	—		
н821О	—	—	—	198 809,59	232 770,80	—		

2. Сведения о характеристиках объекта недвижимости с кадастровым номером 33:06:030116:316 :

№ п/п	Наименование характеристики	Значение характеристики
1	2	3
1.	Вид объекта недвижимости	Здание
2.	Ранее присвоенный государственный учетный номер (инвентарный) здания, сооружения, объекта незавершенного строительства	—
3.	Кадастровый номер земельного участка (земельных участков), в границах которого (которых) расположены здание, сооружение, объект незавершенного строительства	33:06:030116:124
4.	Уникальный учетный номер кадастрового квартала, в границах которого расположены здание, сооружение, объект незавершенного строительства	33:06:030116
5.	Адрес здания, сооружения, объекта незавершенного строительства	—
5.1.	Сведения о местоположении здания, сооружения, объекта незавершенного строительства (при отсутствии адреса) в структурированном в соответствии с федеральной информационной адресной системой виде	Российская Федерация, Владимирская область, город Владимир г.о., Владимир г, Оргтруд мкр., КС N 1 мкр.Оргтруд тер. СНТ, д. 12
5.2.	Дополнительные сведения о местоположении	—
6.	Иные сведения	—

3. Пояснения к сведениям об объекте недвижимости с кадастровым номером 33:06:030116:316 :

1.	—

1. Сведения о характерных точках контура объекта недвижимости с кадастровым номером 33:06:030116:313 :

Система координат МСК-33, зона 1 Зона № 1

Обозначение характерных точек границ	Содержатся в Едином государственном реестре недвижимости			Определены в ходе выполнения комплексных кадастровых работ			Метод определения координат	Формулы, примененные для расчета средней квадратической погрешности определения координат характерных точек (Mt), м, с подставленными в такие формулы значениями и итоговые (вычисленные) значения Mt, м
	координаты, м		Радиус, м	координаты, м		Радиус, м		
	X	Y	R	X	Y	R		
1	2	3	4	5	6	7	8	9
н920О	—	—	—	198 588,90	232 830,15	—	Геодезический метод	√(0,10^2 + 0,01^2) = 0,10
н921О	—	—	—	198 589,24	232 830,55	—		
н922О	—	—	—	198 589,50	232 831,16	—		
н923О	—	—	—	198 589,61	232 831,79	—		
н924О	—	—	—	198 589,54	232 832,60	—		
н925О	—	—	—	198 589,26	232 833,28	—		
н926О	—	—	—	198 588,66	232 833,78	—		
н927О	—	—	—	198 587,83	232 834,01	—		
н928О	—	—	—	198 587,07	232 834,14	—		
н929О	—	—	—	198 586,38	232 834,01	—		
н930О	—	—	—	198 585,66	232 833,59	—		
н931О	—	—	—	198 585,27	232 833,19	—		
н932О	—	—	—	198 585,08	232 832,50	—		
н933О	—	—	—	198 585,08	232 831,63	—		
н934О	—	—	—	198 585,26	232 830,88	—		
н935О	—	—	—	198 585,67	232 830,34	—		
н936О	—	—	—	198 586,20	232 829,93	—		
н937О	—	—	—	198 587,00	232 829,59	—		
н938О	—	—	—	198 587,87	232 829,55	—		
н939О	—	—	—	198 588,36	232 829,79	—		

1	2	3	4	5	6	7	8	9
н920О	—	—	—	198 588,90	232 830,15	—	Геодезический метод	√(0,10^2 + 0,01^2) = 0,10

2. Сведения о характеристиках объекта недвижимости с кадастровым номером 33:06:030116:313 :

№ п/п	Наименование характеристики	Значение характеристики
1	2	3
1.	Вид объекта недвижимости	Сооружение
2.	Ранее присвоенный государственный учетный номер (инвентарный) здания, сооружения, объекта незавершенного строительства	—
3.	Кадастровый номер земельного участка (земельных участков), в границах которого (которых) расположены здание, сооружение, объект незавершенного строительства	33:06:030116:95
4.	Уникальный учетный номер кадастрового квартала, в границах которого расположены здание, сооружение, объект незавершенного строительства	33:06:030116
5.	Адрес здания, сооружения, объекта незавершенного строительства	Российская Федерация, Владимирская область, город Владимир г.о., Владимир г, Оргтруд мкр., 9 Октября ул, д. 45
5.1.	Сведения о местоположении здания, сооружения, объекта незавершенного строительства (при отсутствии адреса) в структурированном в соответствии с федеральной информационной адресной системой виде	—
5.2.	Дополнительные сведения о местоположении	—
6.	Иные сведения	—

3. Пояснения к сведениям об объекте недвижимости с кадастровым номером 33:06:030116:313 :

1.	—

1. Сведения о характерных точках контура объекта недвижимости с кадастровым номером 33:06:030121:69 :

Система координат МСК-33, зона 1 Зона № 1

Обозначение характерных точек границ	Содержатся в Едином государственном реестре недвижимости			Определены в ходе выполнения комплексных кадастровых работ			Метод определения координат	Формулы, примененные для расчета средней квадратической погрешности определения координат характерных точек (Mt), м, с подставленными в такие формулы значениями и итоговые (вычисленные) значения Mt, м
	координаты, м		Радиус, м	координаты, м		Радиус, м		
	X	Y	R	X	Y	R		
1	2	3	4	5	6	7	8	9

1	2	3	4	5	6	7	8	9
н966О	—	—	—	198 736,64	232 865,34	—	Геодезический метод	√(0,10^2 + 0,01^2) = 0,10
н967О	—	—	—	198 739,82	232 869,81	—		
н968О	—	—	—	198 735,84	232 872,63	—		
н969О	—	—	—	198 732,67	232 868,17	—		
н966О	—	—	—	198 736,64	232 865,34	—		

2. Сведения о характеристиках объекта недвижимости с кадастровым номером 33:06:030121:69 :

№ п/п	Наименование характеристики	Значение характеристики
1	2	3
1.	Вид объекта недвижимости	Здание
2.	Ранее присвоенный государственный учетный номер (инвентарный) здания, сооружения, объекта незавершенного строительства	—
3.	Кадастровый номер земельного участка (земельных участков), в границах которого (которых) расположены здание, сооружение, объект незавершенного строительства	33:06:030116:156
4.	Уникальный учетный номер кадастрового квартала, в границах которого расположены здание, сооружение, объект незавершенного строительства	33:06:030116
5.	Адрес здания, сооружения, объекта незавершенного строительства	—
5.1.	Сведения о местоположении здания, сооружения, объекта незавершенного строительства (при отсутствии адреса) в структурированном в соответствии с федеральной информационной адресной системой виде	Российская Федерация, Владимирская область, город Владимир г.о., Владимир г, Оргтруд мкр., КС N 1 мкр.Оргтруд тер. СНТ, д. 62
5.2.	Дополнительные сведения о местоположении	—
6.	Иные сведения	—

3. Пояснения к сведениям об объекте недвижимости с кадастровым номером 33:06:030121:69 :

1.	—

1. Сведения о характерных точках контура объекта недвижимости с кадастровым номером 33:22:032176:492 :

Система координат МСК-33, зона 1 Зона № 1

Обозначение характерных точек границ	Содержатся в Едином государственном реестре недвижимости			Определены в ходе выполнения комплексных кадастровых работ			Метод определения координат	Формулы, примененные для расчета средней квадратической погрешности определения координат характерных точек (Mt), м, с подставленными в такие формулы значениями и итоговые (вычисленные) значения Mt, м
	координаты, м		Радиус, м	координаты, м		Радиус, м		
	X	Y	R	X	Y	R		
1	2	3	4	5	6	7	8	9
н958О	—	—	—	198 667,11	232 952,22	—	Геодезический метод	√(0,10^2 + 0,01^2) = 0,10
н959О	—	—	—	198 670,39	232 956,41	—		
н960О	—	—	—	198 665,48	232 960,25	—		
н961О	—	—	—	198 662,21	232 956,07	—		
н958О	—	—	—	198 667,11	232 952,22	—		

2. Сведения о характеристиках объекта недвижимости с кадастровым номером 33:22:032176:492 :

№ п/п	Наименование характеристики	Значение характеристики
1	2	3
1.	Вид объекта недвижимости	Здание
2.	Ранее присвоенный государственный учетный номер (инвентарный) здания, сооружения, объекта незавершенного строительства	—
3.	Кадастровый номер земельного участка (земельных участков), в границах которого (которых) расположены здание, сооружение, объект незавершенного строительства	33:06:030116:164
4.	Уникальный учетный номер кадастрового квартала, в границах которого расположены здание, сооружение, объект незавершенного строительства	33:06:030116
5.	Адрес здания, сооружения, объекта незавершенного строительства	Российская Федерация, Владимирская область, город Владимир г.о., Владимир г, Оргтруд мкр., КС N 1 мкр.Оргтруд тер. СНТ, д. 70
5.1.	Сведения о местоположении здания, сооружения, объекта незавершенного строительства (при отсутствии адреса) в структурированном в соответствии с федеральной информационной адресной системой виде	—
5.2.	Дополнительные сведения о местоположении	—

1	2	3
6.	Иные сведения	—

3. Пояснения к сведениям об объекте недвижимости с кадастровым номером 33:22:032176:492 :

1.	—

1. Сведения о характерных точках контура объекта недвижимости с кадастровым номером 33:22:000000:4778 :

Система координат МСК-33, зона 1 Зона № 1

Обозначение характерных точек границ	Содержатся в Едином государственном реестре недвижимости			Определены в ходе выполнения комплексных кадастровых работ			Метод определения координат	Формулы, примененные для расчета средней квадратической погрешности определения координат характерных точек (Mt), м, с подставленными в такие формулы значениями и итоговые (вычисленные) значения Mt, м
	координаты, м		Радиус, м	координаты, м		Радиус, м		
	X	Y	R	X	Y	R		
1	2	3	4	5	6	7	8	9
33:22:000000:4778(1)								
н875О	—	—	—	198 723,16	232 722,93	—	Геодезический метод	√(0,10^2 + 0,01^2) = 0,10
н876О	—	—	—	198 731,27	232 732,00	—		
н877О	—	—	—	198 727,15	232 735,68	—		
н878О	—	—	—	198 719,04	232 726,61	—		
н875О	—	—	—	198 723,16	232 722,93	—		
33:22:000000:4778(2)								
н879О	—	—	—	198 668,20	232 766,99	—	Геодезический метод	√(0,10^2 + 0,01^2) = 0,10
н880О	—	—	—	198 671,81	232 771,58	—		
н881О	—	—	—	198 667,43	232 775,03	—		
н882О	—	—	—	198 663,82	232 770,43	—		
н879О	—	—	—	198 668,20	232 766,99	—		

2. Сведения о характеристиках объекта недвижимости с кадастровым номером 33:22:000000:4778 :

№ п/п	Наименование характеристики	Значение характеристики
1	2	3
1.	Вид объекта недвижимости	Сооружение

1	2	3
2.	Ранее присвоенный государственный учетный номер (инвентарный) здания, сооружения, объекта незавершенного строительства	—
3.	Кадастровый номер земельного участка (земельных участков), в границах которого (которых) расположены здание, сооружение, объект незавершенного строительства	33:06:030116:197
4.	Уникальный учетный номер кадастрового квартала, в границах которого расположены здание, сооружение, объект незавершенного строительства	33:06:030116
5.	Адрес здания, сооружения, объекта незавершенного строительства	Российская Федерация, Владимирская область, город Владимир г.о., Владимир г, Оргтруд мкр., 9 Октября ул, д. 49
5.1.	Сведения о местоположении здания, сооружения, объекта незавершенного строительства (при отсутствии адреса) в структурированном в соответствии с федеральной информационной адресной системой виде	—
5.2.	Дополнительные сведения о местоположении	—
6.	Иные сведения	—
3. Пояснения к сведениям об объекте недвижимости с кадастровым номером 33:22:000000:4778 :		
1.	—	

Сведения о зданиях, сооружениях, объектах незавершенного строительства, необходимые для исправления реестровых ошибок в сведениях об описании их местоположения

1. Сведения о характерных точках контура здания

вид объекта недвижимости (здание, сооружение, объект незавершенного строительства)

с кадастровым номером 33:06:030116:281 :

Система координат МСК-33, зона 1 Зона № 1

Обозначение характерных точек границ	Содержатся в Едином государственном реестре недвижимости			Определены в ходе выполнения комплексных кадастровых работ			Метод определения координат	Формулы, примененные для расчета средней квадратической погрешности определения координат характерных точек (Mt), м, с подставленными в такие формулы значениями и итоговые (вычисленные) значения Mt, м
	координаты, м		Радиус, м	координаты, м		Радиус, м		
	X	Y	R	X	Y	R		
1	2	3	4	5	6	7	8	9
н647О	—	—	—	198 783,85	232 792,55	—	Геодезический метод	√(0,10^2 + 0,01^2) = 0,10
н648О	—	—	—	198 792,10	232 801,84	—		
н649О	—	—	—	198 785,05	232 808,12	—		
н650О	—	—	—	198 776,73	232 798,83	—		
н647О	—	—	—	198 783,85	232 792,55	—		

2. Иные сведения об объекте недвижимости с кадастровым номером 33:06:030116:281 :

1.	В ходе выполнения комплексных кадастровых работ выявлено несоответствие фактического местоположения объекта капитального строительства сведениям о координатах характерных точек его контура, внесенным в ЕГРН. Реестровая ошибка в описании местоположения границы данного объекта капитального строительства исправлена в рамках комплексных кадастровых работ по фактическому местоположению объекта на местности.

3. Пояснения к сведениям об объекте недвижимости с кадастровым номером 33:06:030116:281 :

1.	—

1. Сведения о характерных точках контура здания

вид объекта недвижимости (здание, сооружение, объект незавершенного строительства)

с кадастровым номером 33:06:030116:298 :

Система координат МСК-33, зона 1 Зона № 1

Обозначение характерных точек границ	Содержатся в Едином государственном реестре недвижимости			Определены в ходе выполнения комплексных кадастровых работ			Метод определения координат	Формулы, примененные для расчета средней квадратической погрешности определения координат характерных точек (Mt), м, с подставленными в такие формулы значениями и итоговые (вычисленные) значения Mt, м
	координаты, м		Радиус, м	координаты, м		Радиус, м		
	X	Y	R	X	Y	R		
1	2	3	4	5	6	7	8	9
1								
н675О	—	—	—	198 807,41	233 057,36	—	Геодезический метод	√(0,10^2 + 0,01^2) = 0,10
н676О	—	—	—	198 799,89	233 059,14	—		
н677О	—	—	—	198 799,42	233 057,38	—		
н678О	—	—	—	198 798,94	233 057,50	—		
н679О	—	—	—	198 796,92	233 048,93	—		
н680О	—	—	—	198 801,85	233 047,63	—		
н681О	—	—	—	198 804,82	233 046,85	—		
н675О	—	—	—	198 807,41	233 057,36	—		
2								
н682О	—	—	—	198 804,02	233 056,17	—	Геодезический метод	√(0,10^2 + 0,01^2) = 0,10
н677О	—	—	—	198 799,42	233 057,38	—		
н678О	—	—	—	198 798,94	233 057,50	—		
н679О	—	—	—	198 796,92	233 048,93	—		
н680О	—	—	—	198 801,85	233 047,63	—		
н682О	—	—	—	198 804,02	233 056,17	—		

2. Иные сведения об объекте недвижимости с кадастровым номером 33:06:030116:298 :

1.	В ходе выполнения комплексных кадастровых работ выявлено несоответствие фактического местоположения объекта капитального строительства сведениям о координатах характерных точек его контура, внесенным в ЕГРН. Реестровая ошибка в описании местоположения границы данного объекта капитального строительства исправлена в рамках комплексных кадастровых работ по фактическому местоположению объекта на местности.

3. Пояснения к сведениям об объекте недвижимости с кадастровым номером 33:06:030116:298 :

1.	—

1. Сведения о характерных точках контура здания

вид объекта недвижимости (здание, сооружение, объект незавершенного строительства)

с кадастровым номером 33:06:030116:303 :

Система координат МСК-33, зона 1 Зона № 1

Обозначение характерных точек границ	Содержатся в Едином государственном реестре недвижимости			Определены в ходе выполнения комплексных кадастровых работ			Метод определения координат	Формулы, примененные для расчета средней квадратической погрешности определения координат характерных точек (Mt), м, с подставленными в такие формулы значениями и итоговые (вычисленные) значения Mt, м
	координаты, м		Радиус, м	координаты, м		Радиус, м		
	X	Y	R	X	Y	R		
1	2	3	4	5	6	7	8	9
н651О	—	—	—	198 742,57	232 836,42	—	Геодезический метод	√(0,10^2 + 0,01^2) = 0,10
н652О	—	—	—	198 747,82	232 843,21	—		
н653О	—	—	—	198 746,24	232 844,43	—		
н654О	—	—	—	198 745,94	232 844,04	—		
н655О	—	—	—	198 744,48	232 845,16	—		
н656О	—	—	—	198 742,82	232 843,02	—		
н657О	—	—	—	198 736,63	232 847,81	—		
н658О	—	—	—	198 733,86	232 844,22	—		
н659О	—	—	—	198 735,91	232 842,63	—		
н660О	—	—	—	198 735,38	232 841,97	—		
н651О	—	—	—	198 742,57	232 836,42	—		

2. Иные сведения об объекте недвижимости с кадастровым номером 33:06:030116:303 :

1.	В ходе выполнения комплексных кадастровых работ выявлено несоответствие фактического местоположения объекта капитального строительства сведениям о координатах характерных точек его контура, внесенным в ЕГРН. Реестровая ошибка в описании местоположения границы данного объекта капитального строительства исправлена в рамках комплексных кадастровых работ по фактическому местоположению объекта на местности.

3. Пояснения к сведениям об объекте недвижимости с кадастровым номером 33:06:030116:303 :

1.	—

1. Сведения о характерных точках контура здания

вид объекта недвижимости (здание, сооружение, объект незавершенного строительства)

с кадастровым номером 33:06:030116:314 :

Система координат МСК-33, зона 1 Зона № 1

Обозначение характерных точек границ	Содержатся в Едином государственном реестре недвижимости			Определены в ходе выполнения комплексных кадастровых работ			Метод определения координат	Формулы, примененные для расчета средней квадратической погрешности определения координат характерных точек (Mt), м, с подставленными в такие формулы значениями и итоговые (вычисленные) значения Mt, м
	координаты, м		Радиус, м	координаты, м		Радиус, м		
	X	Y	R	X	Y	R		
1	2	3	4	5	6	7	8	9
н617О	—	—	—	198 819,22	233 094,78	—	Геодезический метод	√(0,10^2 + 0,01^2) = 0,10
н618О	—	—	—	198 820,79	233 103,54	—		
н619О	—	—	—	198 813,51	233 104,63	—		
н620О	—	—	—	198 812,19	233 095,83	—		
н617О	—	—	—	198 819,22	233 094,78	—		

2. Иные сведения об объекте недвижимости с кадастровым номером 33:06:030116:314 :

1.	В ходе выполнения комплексных кадастровых работ выявлено несоответствие фактического местоположения объекта капитального строительства сведениям о координатах характерных точек его контура, внесенным в ЕГРН. Реестровая ошибка в описании местоположения границы данного объекта капитального строительства исправлена в рамках комплексных кадастровых работ по фактическому местоположению объекта на местности.

3. Пояснения к сведениям об объекте недвижимости с кадастровым номером 33:06:030116:314 :

1.	—

1. Сведения о характерных точках контура здания

вид объекта недвижимости (здание, сооружение, объект незавершенного строительства)

с кадастровым номером 33:06:030116:315 :

Система координат МСК-33, зона 1 Зона № 1

Обозначение характерных точек границ	Содержатся в Едином государственном реестре недвижимости			Определены в ходе выполнения комплексных кадастровых работ			Метод определения координат	Формулы, примененные для расчета средней квадратической погрешности определения координат характерных точек (Mt), м, с подставленными в такие формулы значениями и итоговые (вычисленные) значения Mt, м
	координаты, м		Радиус, м	координаты, м		Радиус, м		
	X	Y	R	X	Y	R		
1	2	3	4	5	6	7	8	9

1	2	3	4	5	6	7	8	9
1								
н690О	—	—	—	198 802,98	233 076,58	—	Геодезический метод	√(0,10^2 + 0,01^2) = 0,10
н691О	—	—	—	198 804,61	233 084,74	—		
н692О	—	—	—	198 792,68	233 087,22	—		
н693О	—	—	—	198 791,87	233 083,21	—		
н694О	—	—	—	198 790,49	233 083,48	—		
н695О	—	—	—	198 789,65	233 079,24	—		
н690О	—	—	—	198 802,98	233 076,58	—		
2								
н696О	—	—	—	198 800,86	233 077,00	—	Геодезический метод	√(0,10^2 + 0,01^2) = 0,10
н697О	—	—	—	198 802,51	233 085,18	—		
н692О	—	—	—	198 792,68	233 087,22	—		
н693О	—	—	—	198 791,87	233 083,21	—		
н698О	—	—	—	198 791,01	233 078,97	—		
н696О	—	—	—	198 800,86	233 077,00	—		

2. Иные сведения об объекте недвижимости с кадастровым номером 33:06:030116:315 :

1.	В ходе выполнения комплексных кадастровых работ выявлено несоответствие фактического местоположения объекта капитального строительства сведениям о координатах характерных точек его контура, внесенным в ЕГРН. Реестровая ошибка в описании местоположения границы данного объекта капитального строительства исправлена в рамках комплексных кадастровых работ по фактическому местоположению объекта на местности.

3. Пояснения к сведениям об объекте недвижимости с кадастровым номером 33:06:030116:315 :

1.	—

1. Сведения о характерных точках контура здания

вид объекта недвижимости (здание, сооружение, объект незавершенного строительства)

с кадастровым номером 33:06:030116:427 :

Система координат МСК-33, зона 1 Зона № 1

Обозначение характерных точек границ	Содержатся в Едином государственном реестре недвижимости			Определены в ходе выполнения комплексных кадастровых работ			Метод определения координат	Формулы, примененные для расчета средней квадратической погрешности определения координат характерных точек (Mt), м, с подставленными в такие формулы значениями и итоговые (вычисленные) значения Mt, м
	координаты, м		Радиус, м	координаты, м		Радиус, м		
	X	Y	R	X	Y	R		
1	2	3	4	5	6	7	8	9
1								

1	2	3	4	5	6	7	8	9
н621О	—	—	—	198 943,10	232 677,72	—	Геодезический метод	√(0,10^2 + 0,01^2) = 0,10
н622О	—	—	—	198 939,13	232 680,24	—		
н623О	—	—	—	198 938,25	232 678,92	—		
н624О	—	—	—	198 937,23	232 679,55	—		
н625О	—	—	—	198 934,11	232 674,48	—		
н626О	—	—	—	198 939,18	232 671,35	—		
н627О	—	—	—	198 942,31	232 676,44	—		
н621О	—	—	—	198 943,10	232 677,72	—		
2								
н627О	—	—	—	198 942,31	232 676,44	—	Геодезический метод	√(0,10^2 + 0,01^2) = 0,10
н623О	—	—	—	198 938,25	232 678,92	—		
н624О	—	—	—	198 937,23	232 679,55	—		
н625О	—	—	—	198 934,11	232 674,48	—		
н626О	—	—	—	198 939,18	232 671,35	—		
н627О	—	—	—	198 942,31	232 676,44	—		

2. Иные сведения об объекте недвижимости с кадастровым номером 33:06:030116:427 :

1.	В ходе выполнения комплексных кадастровых работ выявлено несоответствие фактического местоположения объекта капитального строительства сведениям о координатах характерных точек его контура, внесенным в ЕГРН. Реестровая ошибка в описании местоположения границы данного объекта капитального строительства исправлена в рамках комплексных кадастровых работ по фактическому местоположению объекта на местности.

3. Пояснения к сведениям об объекте недвижимости с кадастровым номером 33:06:030116:427 :

1.	—

1. Сведения о характерных точках контура здания

вид объекта недвижимости (здание, сооружение, объект незавершенного строительства)

с кадастровым номером 33:06:030116:428 :

Система координат МСК-33, зона 1 Зона № 1

Обозначение характерных точек границ	Содержатся в Едином государственном реестре недвижимости			Определены в ходе выполнения комплексных кадастровых работ			Метод определения координат	Формулы, примененные для расчета средней квадратической погрешности определения координат характерных точек (Mt), м, с подставленными в такие формулы значениями и итоговые (вычисленные) значения Mt, м
	координаты, м		Радиус, м	координаты, м		Радиус, м		
	X	Y	R	X	Y	R		
1	2	3	4	5	6	7	8	9
н628О	—	—	—	198 931,26	232 656,29	—	Геодезический метод	√(0,10^2 + 0,01^2) = 0,10

1	2	3	4	5	6	7	8	9
н629О	—	—	—	198 928,43	232 657,74	—	Геодезический метод	√(0,10^2 + 0,01^2) = 0,10
н630О	—	—	—	198 927,65	232 656,22	—		
н631О	—	—	—	198 926,87	232 656,62	—		
н632О	—	—	—	198 924,08	232 651,27	—		
н633О	—	—	—	198 927,70	232 649,41	—		
н628О	—	—	—	198 931,26	232 656,29	—		

2. Иные сведения об объекте недвижимости с кадастровым номером 33:06:030116:428 :

1.	В ходе выполнения комплексных кадастровых работ выявлено несоответствие фактического местоположения объекта капитального строительства сведениям о координатах характерных точек его контура, внесенным в ЕГРН. Реестровая ошибка в описании местоположения границы данного объекта капитального строительства исправлена в рамках комплексных кадастровых работ по фактическому местоположению объекта на местности.

3. Пояснения к сведениям об объекте недвижимости с кадастровым номером 33:06:030116:428 :

1.	—

1. Сведения о характерных точках контура здания

вид объекта недвижимости (здание, сооружение, объект незавершенного строительства)

с кадастровым номером 33:06:030116:429 :

Система координат МСК-33, зона 1 Зона № 1

Обозначение характерных точек границ	Содержатся в Едином государственном реестре недвижимости			Определены в ходе выполнения комплексных кадастровых работ			Метод определения координат	Формулы, примененные для расчета средней квадратической погрешности определения координат характерных точек (Mt), м, с подставленными в такие формулы значениями и итоговые (вычисленные) значения Mt, м
	координаты, м		Радиус, м	координаты, м		Радиус, м		
	X	Y	R	X	Y	R		
1	2	3	4	5	6	7	8	9
1								
н683О	—	—	—	198 773,10	232 811,90	—	Геодезический метод	√(0,10^2 + 0,01^2) = 0,10
н684О	—	—	—	198 767,58	232 816,28	—		
н685О	—	—	—	198 764,99	232 818,34	—		
н686О	—	—	—	198 759,84	232 811,87	—		
н687О	—	—	—	198 762,43	232 809,81	—		
н688О	—	—	—	198 761,30	232 808,39	—		
н689О	—	—	—	198 766,82	232 804,00	—		
н683О	—	—	—	198 773,10	232 811,90	—		
2								

1	2	3	4	5	6	7	8	9
н683О	—	—	—	198 773,10	232 811,90	—	Геодезический метод	√(0,10^2 + 0,01^2) = 0,10
н684О	—	—	—	198 767,58	232 816,28	—		
н687О	—	—	—	198 762,43	232 809,81	—		
н688О	—	—	—	198 761,30	232 808,39	—		
н689О	—	—	—	198 766,82	232 804,00	—		
н683О	—	—	—	198 773,10	232 811,90	—		

2. Иные сведения об объекте недвижимости с кадастровым номером 33:06:030116:429 :

1.	В ходе выполнения комплексных кадастровых работ выявлено несоответствие фактического местоположения объекта капитального строительства сведениям о координатах характерных точек его контура, внесенным в ЕГРН. Реестровая ошибка в описании местоположения границы данного объекта капитального строительства исправлена в рамках комплексных кадастровых работ по фактическому местоположению объекта на местности.

3. Пояснения к сведениям об объекте недвижимости с кадастровым номером 33:06:030116:429 :

1.	—

1. Сведения о характерных точках контура здания

вид объекта недвижимости (здание, сооружение, объект незавершенного строительства)

с кадастровым номером 33:06:030116:430 :

Система координат МСК-33, зона 1 Зона № 1

Обозначение характерных точек границ	Содержатся в Едином государственном реестре недвижимости			Определены в ходе выполнения комплексных кадастровых работ			Метод определения координат	Формулы, примененные для расчета средней квадратической погрешности определения координат характерных точек (Mt), м, с подставленными в такие формулы значениями и итоговые (вычисленные) значения Mt, м
	координаты, м		Радиус, м	координаты, м		Радиус, м		
	X	Y	R	X	Y	R		
1	2	3	4	5	6	7	8	9
1								
н665О	—	—	—	198 801,24	233 035,85	—	Геодезический метод	√(0,10^2 + 0,01^2) = 0,10
н666О	—	—	—	198 798,07	233 036,38	—		
н667О	—	—	—	198 797,81	233 034,83	—		
н668О	—	—	—	198 796,31	233 035,09	—		
н663О	—	—	—	198 795,75	233 031,97	—		
н662О	—	—	—	198 795,12	233 028,47	—		
н661О	—	—	—	198 799,87	233 027,66	—		
н664О	—	—	—	198 800,46	233 031,17	—		
н665О	—	—	—	198 801,24	233 035,85	—		

1	2	3	4	5	6	7	8	9
2								
н664О	—	—	—	198 800,46	233 031,17	—	Геодезический метод	√(0,10^2 + 0,01^2) = 0,10
н663О	—	—	—	198 795,75	233 031,97	—		
н662О	—	—	—	198 795,12	233 028,47	—		
н661О	—	—	—	198 799,87	233 027,66	—		
н664О	—	—	—	198 800,46	233 031,17	—		

2. Иные сведения об объекте недвижимости с кадастровым номером 33:06:030116:430 :

1.	В ходе выполнения комплексных кадастровых работ выявлено несоответствие фактического местоположения объекта капитального строительства сведениям о координатах характерных точек его контура, внесенным в ЕГРН. Реестровая ошибка в описании местоположения границы данного объекта капитального строительства исправлена в рамках комплексных кадастровых работ по фактическому местоположению объекта на местности.

3. Пояснения к сведениям об объекте недвижимости с кадастровым номером 33:06:030116:430 :

1.	—

1. Сведения о характерных точках контура здания

вид объекта недвижимости (здание, сооружение, объект незавершенного строительства)

с кадастровым номером 33:06:030116:431 :

Система координат МСК-33, зона 1 Зона № 1

Обозначение характерных точек границ	Содержатся в Едином государственном реестре недвижимости			Определены в ходе выполнения комплексных кадастровых работ			Метод определения координат	Формулы, примененные для расчета средней квадратической погрешности определения координат характерных точек (Mt), м, с подставленными в такие формулы значениями и итоговые (вычисленные) значения Mt, м
	координаты, м		Радиус, м	координаты, м		Радиус, м		
	X	Y	R	X	Y	R		
1	2	3	4	5	6	7	8	9
1								
н669О	—	—	—	198 630,04	232 922,78	—	Геодезический метод	√(0,10^2 + 0,01^2) = 0,10
н670О	—	—	—	198 636,92	232 930,69	—		
н671О	—	—	—	198 631,11	232 935,71	—		
н672О	—	—	—	198 624,17	232 927,72	—		
н669О	—	—	—	198 630,04	232 922,78	—		
2								
н673О	—	—	—	198 626,20	232 930,07	—	Геодезический метод	√(0,10^2 + 0,01^2) = 0,10
н674О	—	—	—	198 632,00	232 925,03	—		
н670О	—	—	—	198 636,92	232 930,69	—		

1	2	3	4	5	6	7	8	9
н671О	—	—	—	198 631,11	232 935,71	—	Геодезический метод	√(0,10^2 + 0,01^2) = 0,10
н673О	—	—	—	198 626,20	232 930,07	—		

2. Иные сведения об объекте недвижимости с кадастровым номером 33:06:030116:431 :

1.	В ходе выполнения комплексных кадастровых работ выявлено несоответствие фактического местоположения объекта капитального строительства сведениям о координатах характерных точек его контура, внесенным в ЕГРН. Реестровая ошибка в описании местоположения границы данного объекта капитального строительства исправлена в рамках комплексных кадастровых работ по фактическому местоположению объекта на местности.

3. Пояснения к сведениям об объекте недвижимости с кадастровым номером 33:06:030116:431 :

1.	—

1. Сведения о характерных точках контура здания

вид объекта недвижимости (здание, сооружение, объект незавершенного строительства)

с кадастровым номером 33:06:030116:432 :

Система координат МСК-33, зона 1 Зона № 1

Обозначение характерных точек границ	Содержатся в Едином государственном реестре недвижимости			Определены в ходе выполнения комплексных кадастровых работ			Метод определения координат	Формулы, примененные для расчета средней квадратической погрешности определения координат характерных точек (Mt), м, с подставленными в такие формулы значениями и итоговые (вычисленные) значения Mt, м
	координаты, м		Радиус, м	координаты, м		Радиус, м		
	X	Y	R	X	Y	R		
1	2	3	4	5	6	7	8	9
1								
н634О	—	—	—	198 944,30	232 662,91	—	Геодезический метод	√(0,10^2 + 0,01^2) = 0,10
н635О	—	—	—	198 944,75	232 662,56	—		
н636О	—	—	—	198 947,64	232 660,33	—		
н637О	—	—	—	198 948,15	232 659,94	—		
н638О	—	—	—	198 949,40	232 659,01	—		
н639О	—	—	—	198 950,84	232 660,95	—		
н640О	—	—	—	198 949,63	232 661,86	—		
н641О	—	—	—	198 954,43	232 668,09	—		
н642О	—	—	—	198 955,30	232 669,19	—		
н643О	—	—	—	198 951,49	232 672,20	—		
н644О	—	—	—	198 950,58	232 671,06	—		
н634О	—	—	—	198 944,30	232 662,91	—		
2								

1	2	3	4	5	6	7	8	9
н636О	—	—	—	198 947,64	232 660,33	—	Геодезический метод	√(0,10^2 + 0,01^2) = 0,10
н645О	—	—	—	198 952,14	232 666,19	—		
н646О	—	—	—	198 949,26	232 668,41	—		
н635О	—	—	—	198 944,75	232 662,56	—		
н636О	—	—	—	198 947,64	232 660,33	—		

2. Иные сведения об объекте недвижимости с кадастровым номером 33:06:030116:432 :

1.	В ходе выполнения комплексных кадастровых работ выявлено несоответствие фактического местоположения объекта капитального строительства сведениям о координатах характерных точек его контура, внесенным в ЕГРН. Реестровая ошибка в описании местоположения границы данного объекта капитального строительства исправлена в рамках комплексных кадастровых работ по фактическому местоположению объекта на местности.

3. Пояснения к сведениям об объекте недвижимости с кадастровым номером 33:06:030116:432 :

1.	—

Схема геодезических построений

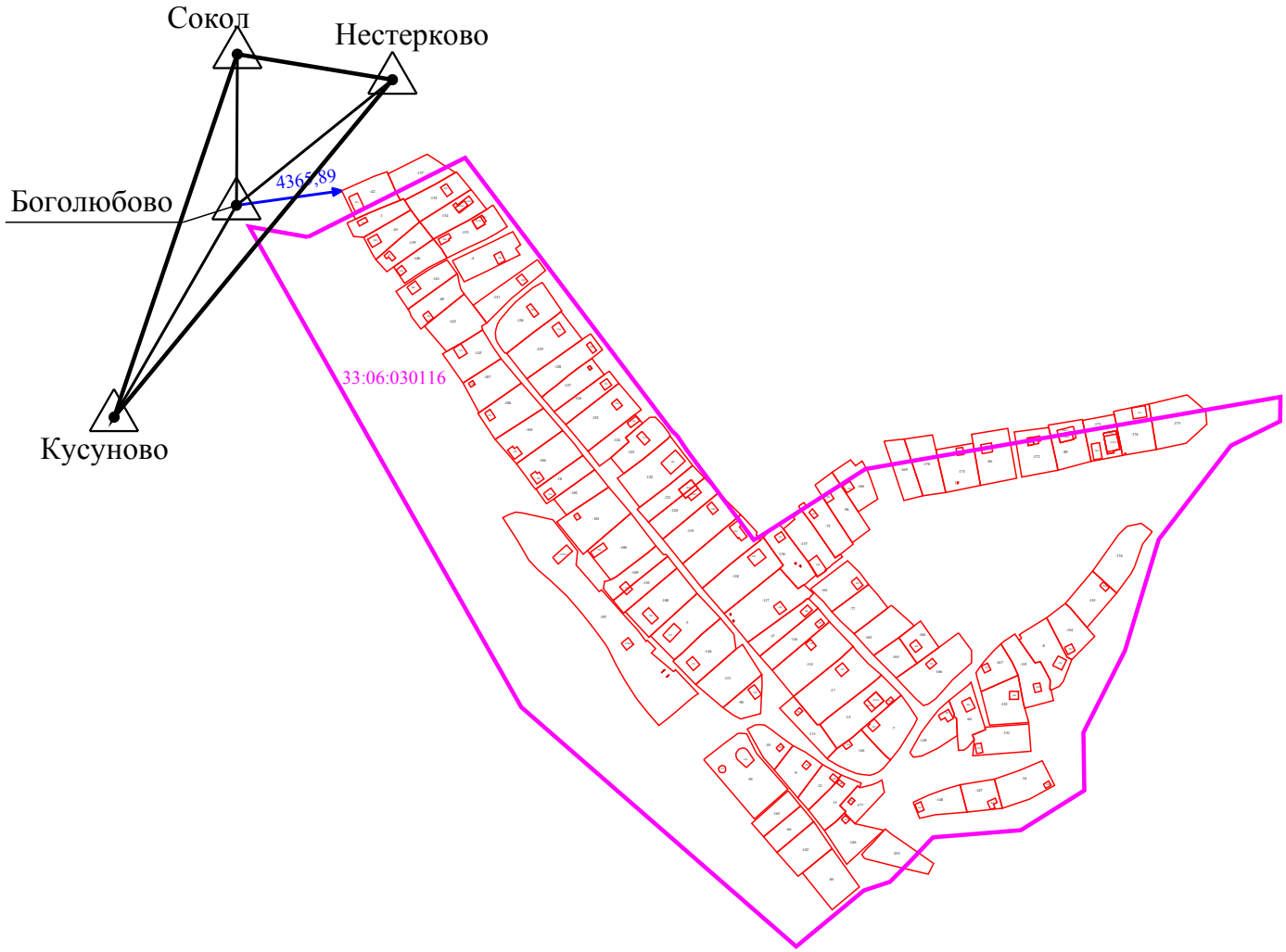

Условные обозначения:

- Границы кадастрового квартала

- Пункт государственной геодезической сети

- Направление геодезических построений при определении координат характерных точек контура

33:23:000108 - Номер кадастрового квартала

2343,51 - Расстояние от базовой станции до ближайшей характерной точки границ объекта кадастровых работ

Схема границ земельных участков

Масштаб 1:2 400

Условные обозначения:

- Границы кадастрового квартала

- Часть границы, местоположение которой определено при выполнении кадастровых работ

:90 - Границы и номер объекта недвижимости

н137У - обозначение новых точек границ земельных участков

33:23:000108 - Номер кадастрового квартала

- Границы территориальных зон

- Характерная точка границы земельного участка

н1601О - обозначение новых точек контура здания, сооружения, объекта незавершенного строительства

- Существующая часть границы объекта недвижимости

33:23-7.61 - Реестровый номер границы территориальной зоны

- Характерная точка контура здания, сооружения, объекта незавершенного строительства

Схема границ земельных участков

Выноска 1

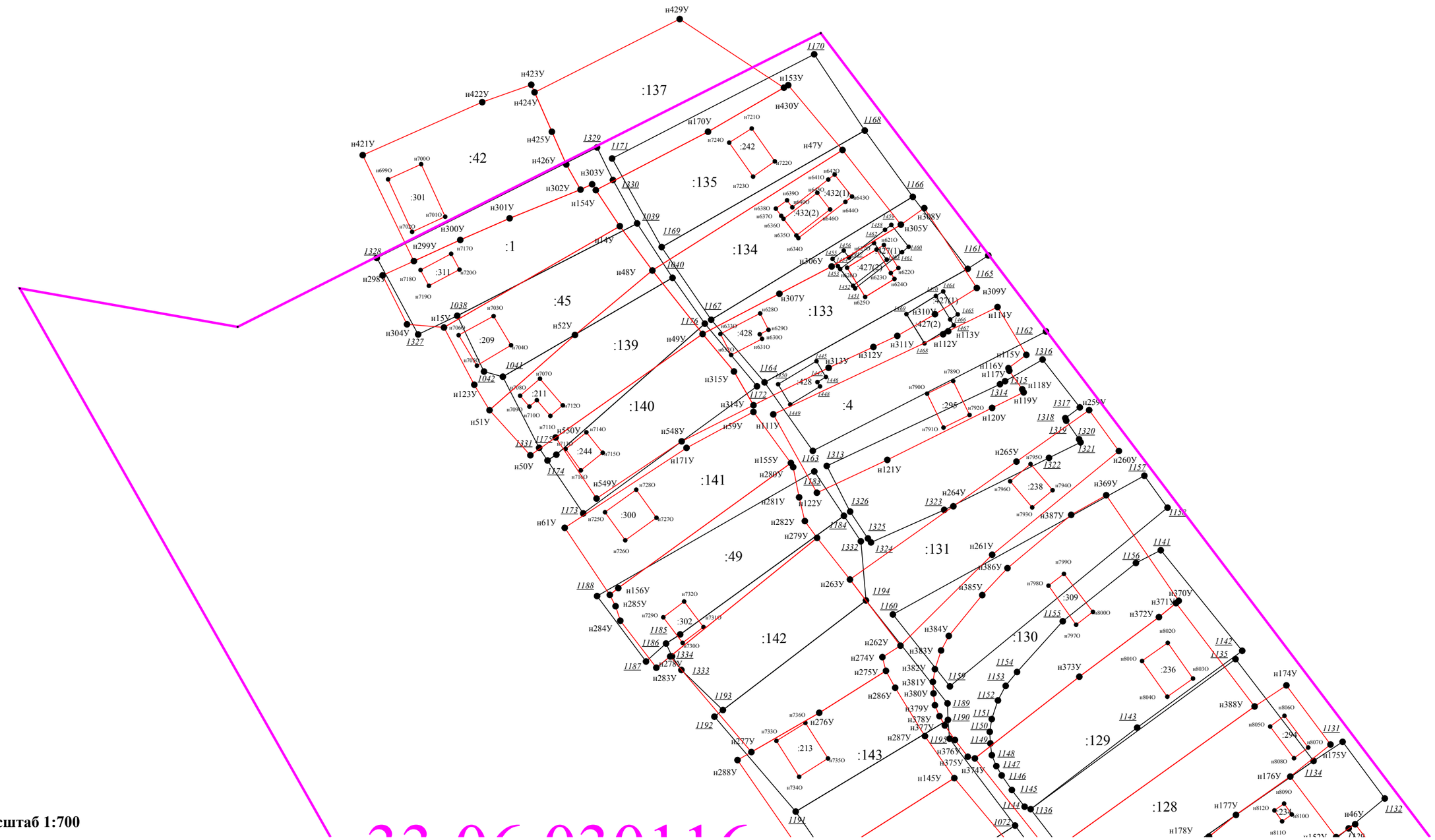

Масштаб 1:700

Условные обозначения:

- Границы кадастрового квартала
- Часть границы, местоположение которой определено при выполнении кадастровых работ
- :90 - Границы и номер объекта недвижимости
- н137У - обозначение новых точек границ земельных участков
- 33:23:000108 - Номер кадастрового квартала
- Границы территориальных зон
- Характерная точка границы земельного участка
- н1601О - обозначение новых точек контура здания, сооружения, объекта незавершенного строительства
- Существующая часть границы объекта недвижимости
- 33:23-7.61 - Реестровый номер границы территориальной зоны
- Характерная точка контура здания, сооружения, объекта незавершенного строительства

Схема границ земельных участков

Выноска 2

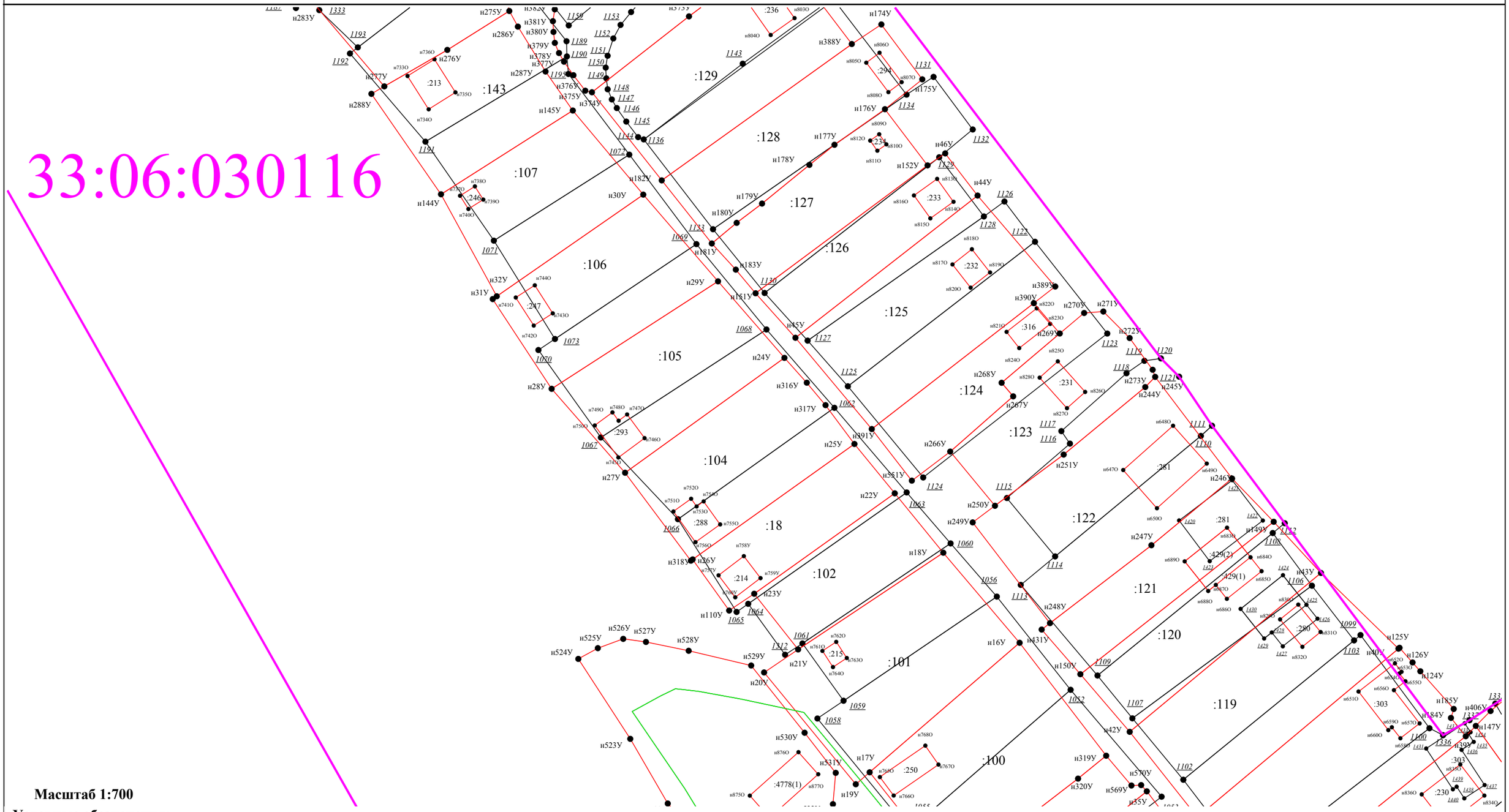

Масштаб 1:700

Условные обозначения:

- Границы кадастрового квартала

- Часть границы, местоположение которой определено при выполнении кадастровых работ

:90 - Границы и номер объекта недвижимости

н137У - обозначение новых точек границ земельных участков

33:23:000108 - Номер кадастрового квартала

- Границы территориальных зон

- Характерная точка границы земельного участка

н1601О - обозначение новых точек контура здания, сооружения, объекта незавершенного строительства

- Существующая часть границы объекта недвижимости

33:23-7.61 - Реестровый номер границы территориальной зоны

- Характерная точка контура здания, сооружения, объекта незавершенного строительства

Схема границ земельных участков

Выноска 3

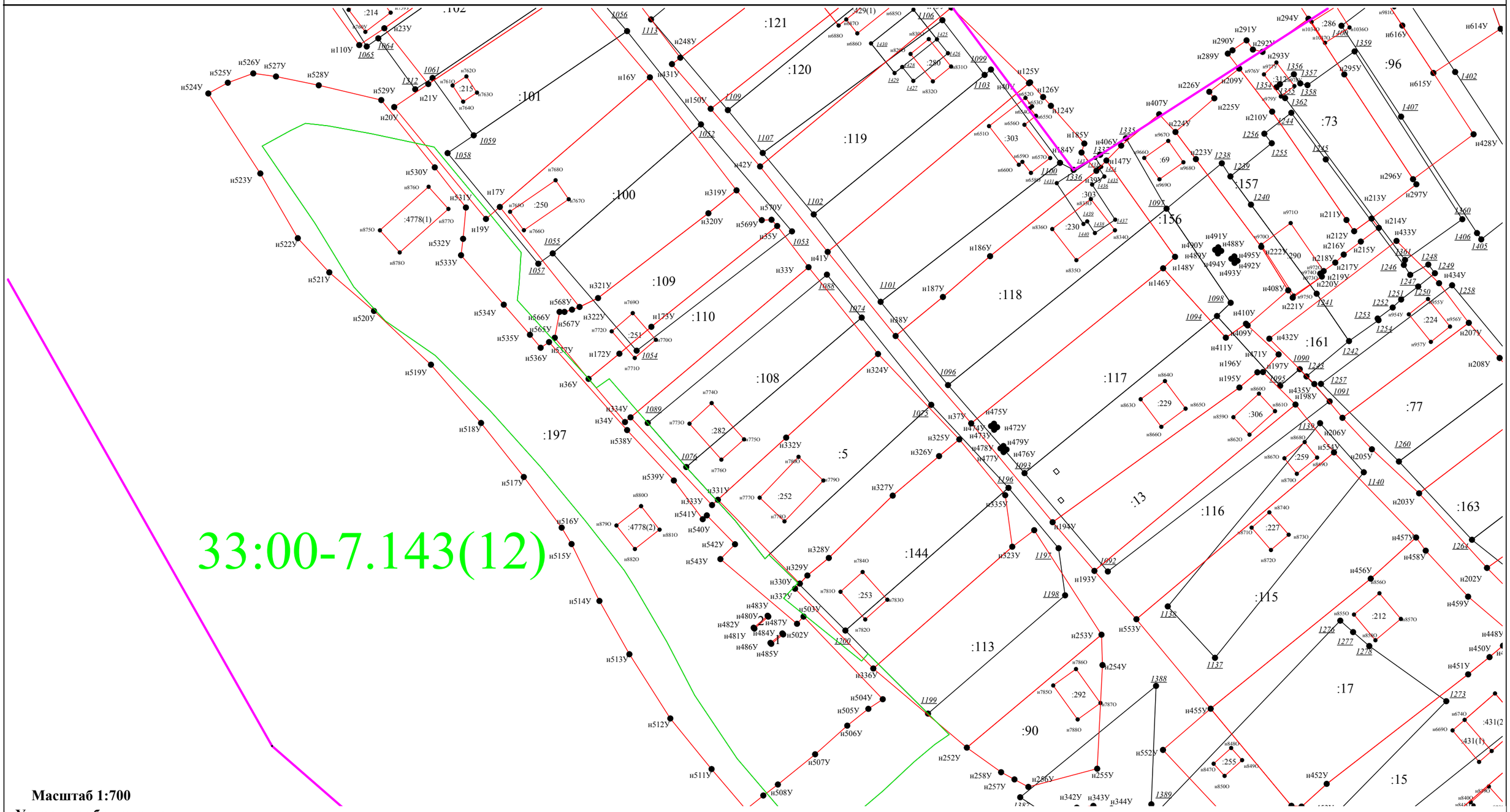

Масштаб 1:700

Условные обозначения:

- Границы кадастрового квартала
- Часть границы, местоположение которой определено при выполнении кадастровых работ
:90 - Границы и номер объекта недвижимости
н137У - обозначение новых точек границ земельных участков
33:23:000108 - Номер кадастрового квартала
- Границы территориальных зон
- Характерная точка границы земельного участка
н1601О - обозначение новых точек контура здания, сооружения, объекта незавершенного строительства
- Существующая часть границы объекта недвижимости
33:23-7.61 - Реестровый номер границы территориальной зоны
- Характерная точка контура здания, сооружения, объекта незавершенного строительства

Схема границ земельных участков

Выноска 4

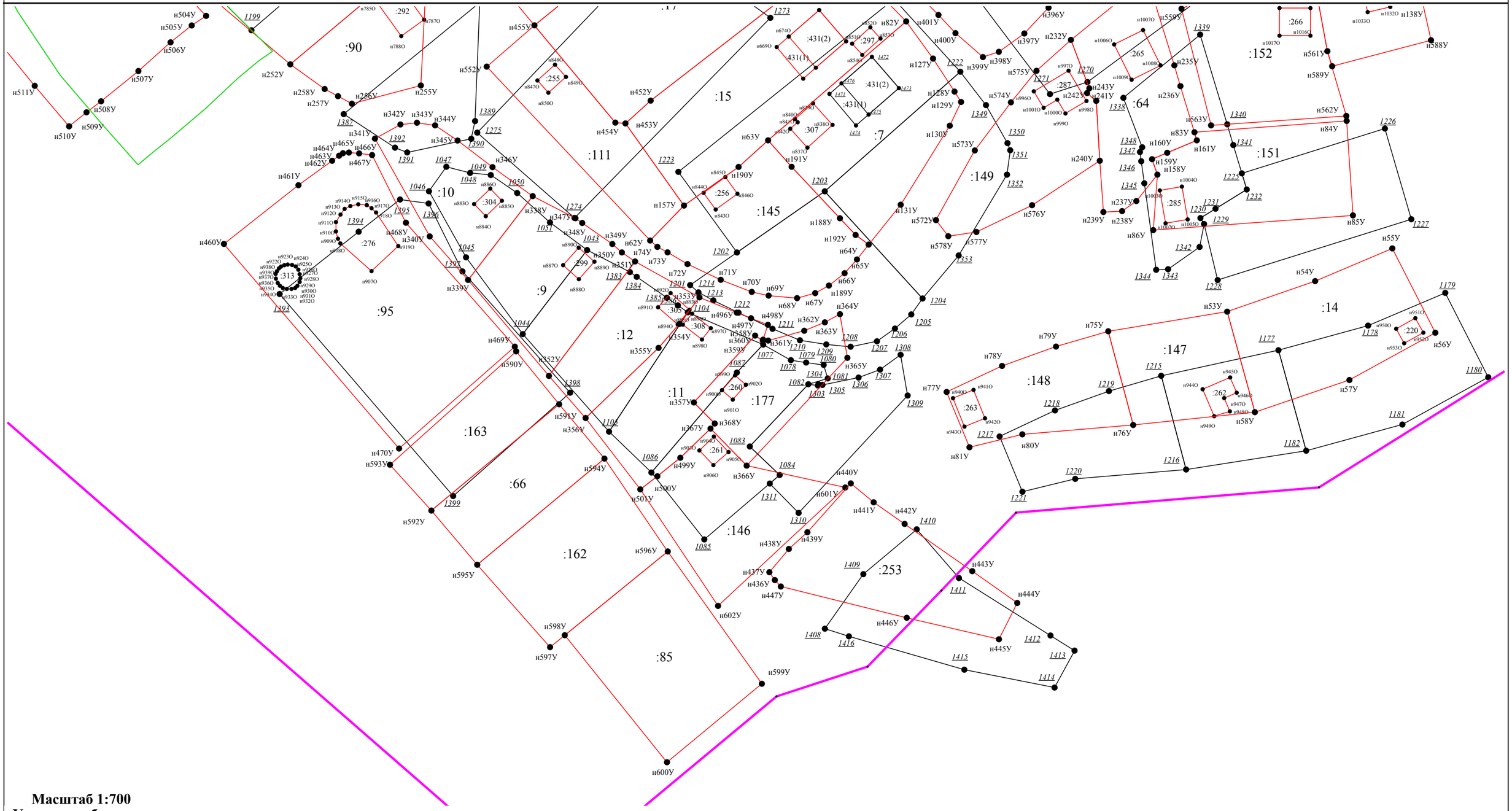

Масштаб 1:700

Условные обозначения:

- Границы кадастрового квартала
- Часть границы, местоположение которой определено при выполнении кадастровых работ
:90 - Границы и номер объекта недвижимости
н137У - обозначение новых точек границ земельных участков
33:23:000108 - Номер кадастрового квартала
- Границы территориальных зон
- Характерная точка границы земельного участка
н1601О - обозначение новых точек контура здания, сооружения, объекта незавершенного строительства
- Существующая часть границы объекта недвижимости
33:23-7.61 - Реестровый номер границы территориальной зоны
- Характерная точка контура здания, сооружения, объекта незавершенного строительства

Схема границ земельных участков

Выноска 5

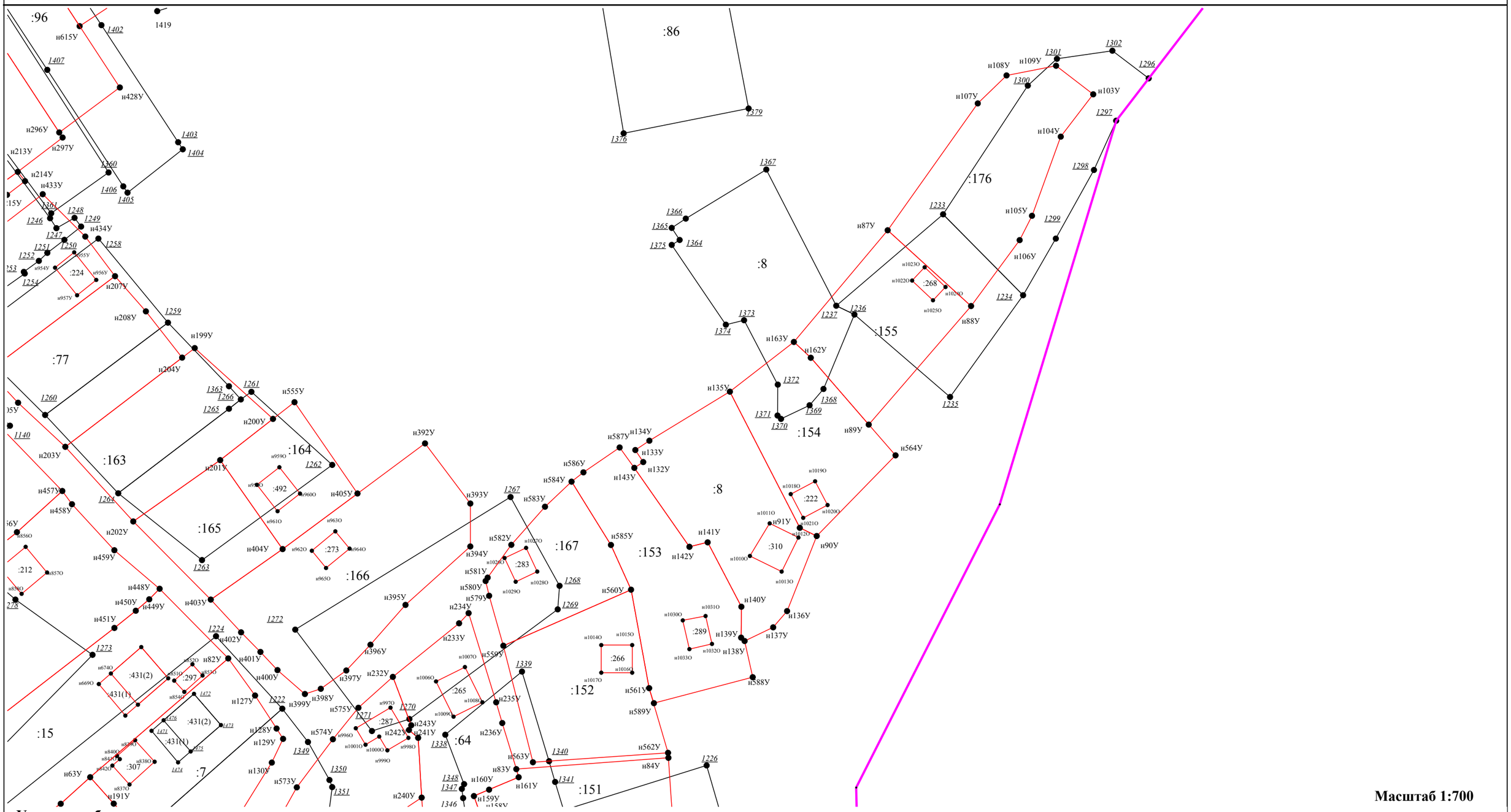

Масштаб 1:700

Условные обозначения:

- Границы кадастрового квартала
- Часть границы, местоположение которой определено при выполнении кадастровых работ
- :90 - Границы и номер объекта недвижимости
- н137У - обозначение новых точек границ земельных участков
- 33:23:000108 - Номер кадастрового квартала
- Границы территориальных зон
- Характерная точка границы земельного участка
- н1601О - обозначение новых точек контура здания, сооружения, объекта незавершенного строительства
- Существующая часть границы объекта недвижимости
- 33:23-7.61 - Реестровый номер границы территориальной зоны
- Характерная точка контура здания, сооружения, объекта незавершенного строительства

Схема границ земельных участков

Выноска 6

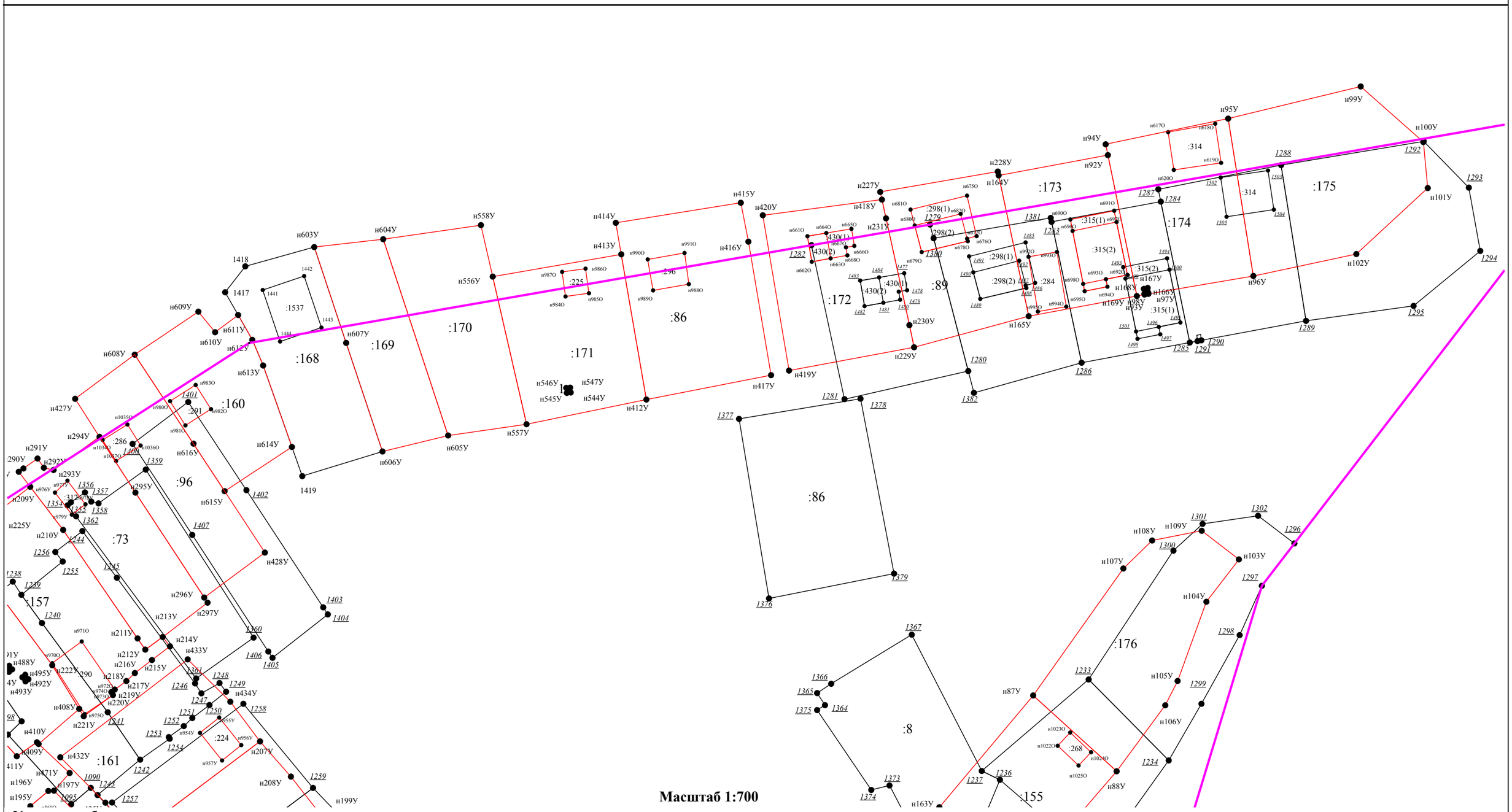

Масштаб 1:700

Условные обозначения:

- Границы кадастрового квартала

- Часть границы, местоположение которой определено при выполнении кадастровых работ

:90 - Границы и номер объекта недвижимости

н137У - обозначение новых точек границ земельных участков

33:23:000108 - Номер кадастрового квартала

- Границы территориальных зон

- Характерная точка границы земельного участка

н1601О - обозначение новых точек контура здания, сооружения, объекта незавершенного строительства

- Существующая часть границы объекта недвижимости

33:23-7.61 - Реестровый номер границы территориальной зоны

- Характерная точка контура здания, сооружения, объекта незавершенного строительства

АКТ
СОГЛАСОВАНИЯ МЕСТОПОЛОЖЕНИЯ ГРАНИЦ ЗЕМЕЛЬНЫХ УЧАСТКОВ
ПРИ ВЫПОЛНЕНИИ КОМПЛЕКСНЫХ КАДАСТРОВЫХ РАБОТ

33:06:030116

(наименование субъекта Российской Федерации, муниципального образования, населенного пункта, уникальные учетные номера кадастровых кварталов, а также иные сведения, позволяющие определить местоположение территории, на которой выполняются комплексные кадастровые работы)

№ п/п	Обозначение части (характерной точки) границы		Результат согласования (согласовано / спорное)	Кадастровые номера или обозначения смежных земельных участков	Сведения о лице, представившем возражения	Реквизиты вступившего в законную силу судебного акта
	от т.	до т.				
1	**2**	**3**	**4**	**5**	**6**	**7**
1	н322У	н319У	Согласовано	33:06:030116:109		
	н322У	н319У		33:06:030116:100		
2	н319У	н35У	Согласовано	33:06:030116:109		
3	н35У	н36У	Согласовано	33:06:030116:109		
	н35У	н36У		33:06:030116:110		
4	н36У	н322У	Согласовано	33:06:030116:109		
5	н62У	н455У	Согласовано	33:06:030116:111		
6	н455У		Согласовано	33:06:030116:111		
	н455У			33:06:030116:115		
7	н455У	н453У	Согласовано	33:06:030116:111		
	н455У	н453У		33:06:030116:17		
8	н453У	н157У	Согласовано	33:06:030116:111		
	н453У	н157У		33:06:030116:15		
9	н157У	н62У	Согласовано	33:06:030116:111		
	н157У	н62У		33:06:030116:145		
10	н323У	н253У	Согласовано	33:06:030116:113		
11	н253У	н252У	Согласовано	33:06:030116:113		
	н253У	н252У		33:06:030116:90		
12	н252У	н336У	Согласовано	33:06:030116:113		
13	н336У	н323У	Согласовано	33:06:030116:113		
	н336У	н323У		33:06:030116:144		
14	н455У	н553У	Согласовано	33:06:030116:115		
15	н553У	н554У	Согласовано	33:06:030116:115		
	н553У	н554У		33:06:030116:116		
16	н554У	н457У	Согласовано	33:06:030116:115		
17	н457У	н455У	Согласовано	33:06:030116:115		
	н457У	н455У		33:06:030116:17		
18	н198У	н554У	Согласовано	33:06:030116:116		
19	н553У	н193У	Согласовано	33:06:030116:116		
20	н193У	н198У	Согласовано	33:06:030116:116		
	н193У	н198У		33:06:030116:13		
21	н390У	н269У	Согласовано	33:06:030116:124		
22	н269У	н266У	Согласовано	33:06:030116:124		
	н269У	н266У		33:06:030116:123		
23	н266У	н391У	Согласовано	33:06:030116:124		
24	н391У	н390У	Согласовано	33:06:030116:124		
	н391У	н390У		33:06:030116:125		
25	н314У	н49У	Согласовано	33:06:030116:140		
26	н49У	н314У	Согласовано	33:06:030116:140		
	н49У	н314У		33:06:030116:133		
27	н367У	н366У	Согласовано	33:06:030116:146		
	н367У	н366У		33:06:030116:177		
28	н366У	н501У	Согласовано	33:06:030116:146		
29	н501У	н367У	Согласовано	33:06:030116:146		
	н501У	н367У		33:06:030116:11		

1	2	3	4	5	6	7
30	н232У	н240У	Согласовано	33:06:030116:149		
	н232У	н240У		33:06:030116:64		
31	н240У	н232У	Согласовано	33:06:030116:149		
32	н560У	н561У	Согласовано	33:06:030116:152		
	н560У	н561У		33:06:030116:153		
33	н561У	н559У	Согласовано	33:06:030116:152		
34	н559У	н560У	Согласовано	33:06:030116:152		
	н559У	н560У		33:06:030116:167		
35	н584У	н143У	Согласовано	33:06:030116:153		
36	н143У	н138У	Согласовано	33:06:030116:153		
	н143У	н138У		33:06:030116:8		
37	н138У	н561У	Согласовано	33:06:030116:153		
38	н560У	н584У	Согласовано	33:06:030116:153		
	н560У	н584У		33:06:030116:167		
39	н135У	н163У	Согласовано	33:06:030116:154		
40	н163У	н89У	Согласовано	33:06:030116:154		
	н163У	н89У		33:06:030116:155		
41	н89У	н90У	Согласовано	33:06:030116:154		
42	н90У	н135У	Согласовано	33:06:030116:154		
	н90У	н135У		33:06:030116:8		
43	н608У	н615У	Согласовано	33:06:030116:160		
44	н615У	н608У	Согласовано	33:06:030116:160		
	н615У	н608У		33:06:030116:96		
45	н200У	н405У	Согласовано	33:06:030116:164		
46	н405У	н404У	Согласовано	33:06:030116:164		
	н405У	н404У		33:06:030116:166		
47	н404У	н201У	Согласовано	33:06:030116:164		
	н404У	н201У		33:06:030116:165		
48	н201У	н200У	Согласовано	33:06:030116:164		
	н201У	н200У		33:06:030116:163		
49	н404У	н403У	Согласовано	33:06:030116:165		
	н404У	н403У		33:06:030116:166		
50	н403У	н202У	Согласовано	33:06:030116:165		
51	н202У	н201У	Согласовано	33:06:030116:165		
	н202У	н201У		33:06:030116:163		
52	н559У	н584У	Согласовано	33:06:030116:167		
53	н604У	н605У	Согласовано	33:06:030116:169		
	н604У	н605У		33:06:030116:170		
54	н605У	н604У	Согласовано	33:06:030116:169		
55	н604У	н557У	Согласовано	33:06:030116:170		
56	н557У		Согласовано	33:06:030116:170		
	н557У			33:06:030116:171		
57	н557У	н605У	Согласовано	33:06:030116:170		
58	н413У	н412У	Согласовано	33:06:030116:171		
	н413У	н412У		33:06:030116:86		
59	н412У	н557У	Согласовано	33:06:030116:171		
60	н557У	н413У	Согласовано	33:06:030116:171		
61	н544У	н544У	Согласовано	33:06:030116:171		
62	н596У	н598У	Согласовано	33:06:030112:85		
63	н598У		Согласовано	33:06:030112:85		
	н598У			33:06:030117:162		
64	н596У	н594У	Согласовано	33:06:030117:162		
65	н594У		Согласовано	33:06:030117:162		
	н594У			33:06:030117:66		
66	н595У		Согласовано	33:06:030117:162		
	н595У			33:06:030117:66		

1	2	3	4	5	6	7
67	н595У	н598У	Согласовано	33:06:030117:162		
68	н591У	н592У	Согласовано	33:06:030117:163		
	н591У	н592У		33:06:030117:66		
69	н592У	н591У	Согласовано	33:06:030117:163		
70	н591У	н594У	Согласовано	33:06:030117:66		
71	н595У	н592У	Согласовано	33:06:030117:66		
72	н299У	н302У	Согласовано	33:06:030116:1		
	н299У	н302У		33:06:030116:42		
73	н302У	н154У	Согласовано	33:06:030116:1		
	н302У	н154У		33:06:030116:137		
74	н154У	н14У	Согласовано	33:06:030116:1		
	н154У	н14У		33:06:030116:135		
75	н14У	н15У	Согласовано	33:06:030116:1		
	н14У	н15У		33:06:030116:45		
76	н15У	н299У	Согласовано	33:06:030116:1		
77	н339У	н338У	Согласовано	33:06:030116:10		
78	н338У	н339У	Согласовано	33:06:030116:10		
	н338У	н339У		33:06:030116:9		
79	н16У	н319У	Согласовано	33:06:030116:100		
80	н322У	н17У	Согласовано	33:06:030116:100		
81	н17У	н16У	Согласовано	33:06:030116:100		
	н17У	н16У		33:06:030116:101		
82	н18У	н16У	Согласовано	33:06:030116:101		
83	н17У	н21У	Согласовано	33:06:030116:101		
84	н21У	н18У	Согласовано	33:06:030116:101		
	н21У	н18У		33:06:030116:102		
85	н22У	н18У	Согласовано	33:06:030116:102		
86	н21У	н23У	Согласовано	33:06:030116:102		
87	н23У	н22У	Согласовано	33:06:030116:102		
	н23У	н22У		33:06:030116:18		
88	н24У	н25У	Согласовано	33:06:030116:104		
89	н25У	н26У	Согласовано	33:06:030116:104		
	н25У	н26У		33:06:030116:18		
90	н26У	н27У	Согласовано	33:06:030116:104		
91	н27У	н24У	Согласовано	33:06:030116:104		
	н27У	н24У		33:06:030116:105		
92	н27У	н28У	Согласовано	33:06:030116:105		
93	н28У	н29У	Согласовано	33:06:030116:105		
	н28У	н29У		33:06:030116:106		
94	н29У	н24У	Согласовано	33:06:030116:105		
95	н30У	н29У	Согласовано	33:06:030116:106		
96	н28У	н32У	Согласовано	33:06:030116:106		
97	н32У	н30У	Согласовано	33:06:030116:106		
	н32У	н30У		33:06:030116:107		
98	н145У	н30У	Согласовано	33:06:030116:107		
99	н32У	н144У	Согласовано	33:06:030116:107		
100	н144У	н145У	Согласовано	33:06:030116:107		
	н144У	н145У		33:06:030116:143		
101	н324У	н331У	Согласовано	33:06:030116:108		
	н324У	н331У		33:06:030116:5		
102	н331У	н324У	Согласовано	33:06:030116:108		
103	н353У	н359У	Согласовано	33:06:030116:11		
104	н359У	н367У	Согласовано	33:06:030116:11		
	н359У	н367У		33:06:030116:177		
105	н501У	н356У	Согласовано	33:06:030116:11		
106	н356У	н353У	Согласовано	33:06:030116:11		

1	2	3	4	5	6	7
106	н356У	н353У	Согласовано	33:06:030116:12		
107	н35У	н33У	Согласовано	33:06:030116:110		
108	н33У		Согласовано	33:06:030116:110		
	н33У			33:06:030116:108		
109	н33У	н36У	Согласовано	33:06:030116:110		
110	н39У	н147У	Согласовано	33:06:030116:118		
111	н147У	н146У	Согласовано	33:06:030116:118		
	н147У	н146У		33:06:030116:156		
112	н146У	н37У	Согласовано	33:06:030116:118		
	н146У	н37У		33:06:030116:117		
113	н37У	н38У	Согласовано	33:06:030116:118		
114	н38У	н39У	Согласовано	33:06:030116:118		
	н38У	н39У		33:06:030116:6		
115	н43У	н40У	Согласовано	33:06:030116:119		
116	н40У	н41У	Согласовано	33:06:030116:119		
	н40У	н41У		33:06:030116:6		
117	н41У	н42У	Согласовано	33:06:030116:119		
118	н42У	н43У	Согласовано	33:06:030116:119		
	н42У	н43У		33:06:030116:120		
119	н351У	н353У	Согласовано	33:06:030116:12		
120	н356У	н352У	Согласовано	33:06:030116:12		
121	н352У	н351У	Согласовано	33:06:030116:12		
	н352У	н351У		33:06:030116:9		
122	н149У	н43У	Согласовано	33:06:030116:120		
123	н42У	н150У	Согласовано	33:06:030116:120		
124	н150У	н149У	Согласовано	33:06:030116:120		
	н150У	н149У		33:06:030116:121		
125	н246У	н149У	Согласовано	33:06:030116:121		
126	н150У	н248У	Согласовано	33:06:030116:121		
127	н248У	н246У	Согласовано	33:06:030116:121		
	н248У	н246У		33:06:030116:122		
128	н245У	н246У	Согласовано	33:06:030116:122		
129	н248У	н250У	Согласовано	33:06:030116:122		
130	н250У	н245У	Согласовано	33:06:030116:122		
	н250У	н245У		33:06:030116:123		
131	н269У	н245У	Согласовано	33:06:030116:123		
132	н250У	н266У	Согласовано	33:06:030116:123		
133	н44У	н390У	Согласовано	33:06:030116:125		
134	н391У	н45У	Согласовано	33:06:030116:125		
135	н45У	н44У	Согласовано	33:06:030116:125		
	н45У	н44У		33:06:030116:126		
136	н45У	н151У	Согласовано	33:06:030116:126		
137	н151У	н152У	Согласовано	33:06:030116:126		
	н151У	н152У		33:06:030116:127		
138	н152У	н44У	Согласовано	33:06:030116:126		
139	н176У	н152У	Согласовано	33:06:030116:127		
140	н151У	н181У	Согласовано	33:06:030116:127		
141	н181У	н176У	Согласовано	33:06:030116:127		
	н181У	н176У		33:06:030116:128		
142	н181У	н182У	Согласовано	33:06:030116:128		
143	н182У	н388У	Согласовано	33:06:030116:128		
	н182У	н388У		33:06:030116:129		
144	н388У	н176У	Согласовано	33:06:030116:128		
145	н371У	н388У	Согласовано	33:06:030116:129		
146	н182У	н374У	Согласовано	33:06:030116:129		
147	н374У	н371У	Согласовано	33:06:030116:129		

1	2	3	4	5	6	7
147	н374У	н371У	Согласовано	33:06:030116:130		
148	н193У	н194У	Согласовано	33:06:030116:13		
149	н194У	н197У	Согласовано	33:06:030116:13		
	н194У	н197У		33:06:030116:117		
150	н197У	н198У	Согласовано	33:06:030116:13		
151	н374У	н371У	Согласовано	33:06:030116:130		
152	н262У	н263У	Согласовано	33:06:030116:131		
	н262У	н263У		33:06:030116:142		
153	н263У	н262У	Согласовано	33:06:030116:131		
154	н49У		Согласовано	33:06:030116:133		
	н49У			33:06:030116:139		
	н49У			33:06:030116:134		
	н49У			33:06:030116:140		
155	н49У	н305У	Согласовано	33:06:030116:133		
	н49У	н305У		33:06:030116:134		
156	н305У	н314У	Согласовано	33:06:030116:133		
157	н47У	н305У	Согласовано	33:06:030116:134		
158	н49У	н48У	Согласовано	33:06:030116:134		
	н49У	н48У		33:06:030116:139		
159	н48У		Согласовано	33:06:030116:134		
	н48У			33:06:030116:45		
	н48У			33:06:030116:135		
	н48У			33:06:030116:139		
160	н48У	н47У	Согласовано	33:06:030116:134		
	н48У	н47У		33:06:030116:135		
161	н153У	н47У	Согласовано	33:06:030116:135		
162	н48У	н14У	Согласовано	33:06:030116:135		
	н48У	н14У		33:06:030116:45		
163	н154У	н170У	Согласовано	33:06:030116:135		
	н154У	н170У		33:06:030116:137		
164	н430У		Согласовано	33:06:030116:135		
	н430У			33:06:030116:137		
165	н153У		Согласовано	33:06:030116:137		
	н153У			33:06:030116:135		
166	н302У	н424У	Согласовано	33:06:030116:137		
	н302У	н424У		33:06:030116:42		
167	н424У	н430У	Согласовано	33:06:030116:137		
168	н49У	н51У	Согласовано	33:06:030116:139		
169	н51У	н48У	Согласовано	33:06:030116:139		
	н51У	н48У		33:06:030116:45		
170	н53У	н58У	Согласовано	33:06:030116:14		
171	н58У	н53У	Согласовано	33:06:030116:14		
	н58У	н53У		33:06:030116:147		
172	н155У	н60У	Согласовано	33:06:030116:141		
	н155У	н60У		33:06:030116:49		
173	н60У	н155У	Согласовано	33:06:030116:141		
174	н262У	н275У	Согласовано	33:06:030116:142		
175	н275У	н277У	Согласовано	33:06:030116:142		
	н275У	н277У		33:06:030116:143		
176	н277У	н279У	Согласовано	33:06:030116:142		
177	н279У		Согласовано	33:06:030116:142		
	н279У			33:06:030116:49		
178	н279У	н263У	Согласовано	33:06:030116:142		
179	н275У	н145У	Согласовано	33:06:030116:143		
180	н144У	н277У	Согласовано	33:06:030116:143		
181	н325У	н323У	Согласовано	33:06:030116:144		

1	2	3	4	5	6	7
182	н336У	н330У	Согласовано	33:06:030116:144		
183	н330У	н325У	Согласовано	33:06:030116:144		
	н330У	н325У		33:06:030116:5		
184	н157У	н63У	Согласовано	33:06:030116:145		
	н157У	н63У		33:06:030116:15		
185	н63У	н64У	Согласовано	33:06:030116:145		
	н63У	н64У		33:06:030116:7		
186	н64У	н62У	Согласовано	33:06:030116:145		
187	н75У	н53У	Согласовано	33:06:030116:147		
188	н58У	н76У	Согласовано	33:06:030116:147		
189	н76У	н75У	Согласовано	33:06:030116:147		
	н76У	н75У		33:06:030116:148		
190	н76У	н75У	Согласовано	33:06:030116:148		
191	н453У	н448У	Согласовано	33:06:030116:15		
	н453У	н448У		33:06:030116:17		
192	н448У	н82У	Согласовано	33:06:030116:15		
193	н82У	н63У	Согласовано	33:06:030116:15		
	н82У	н63У		33:06:030116:7		
194	н83У	н158У	Согласовано	33:06:030116:151		
195	н158У	н83У	Согласовано	33:06:030116:151		
	н158У	н83У		33:06:030116:64		
196	н88У	н89У	Согласовано	33:06:030116:155		
197	н163У	н87У	Согласовано	33:06:030116:155		
198	н87У	н88У	Согласовано	33:06:030116:155		
	н87У	н88У		33:06:030116:176		
199	н147У	н224У	Согласовано	33:06:030116:156		
200	н224У	н222У	Согласовано	33:06:030116:156		
	н224У	н222У		33:06:030116:157		
201	н222У	н409У	Согласовано	33:06:030116:156		
202	н409У	н146У	Согласовано	33:06:030116:156		
	н409У	н146У		33:06:030116:117		
203	н488У	н488У	Согласовано	33:06:030116:156		
204	н492У	н492У	Согласовано	33:06:030116:156		
205	н213У	н222У	Согласовано	33:06:030116:157		
206	н224У	н209У	Согласовано	33:06:030116:157		
207	н209У	н213У	Согласовано	33:06:030116:157		
	н209У	н213У		33:06:030116:73		
208	н207У	н206У	Согласовано	33:06:030116:161		
	н207У	н206У		33:06:030116:77		
209	н206У	н207У	Согласовано	33:06:030116:161		
210	н202У	н203У	Согласовано	33:06:030116:163		
211	н203У	н204У	Согласовано	33:06:030116:163		
	н203У	н204У		33:06:030116:77		
212	н204У	н200У	Согласовано	33:06:030116:163		
213	н405У	н403У	Согласовано	33:06:030116:166		
214	н457У	н448У	Согласовано	33:06:030116:17		
215	н230У	н229У	Согласовано	33:06:030116:172		
	н230У	н229У		33:06:030116:89		
216	н229У	н230У	Согласовано	33:06:030116:172		
217	н164У	н92У	Согласовано	33:06:030116:173		
218	н92У	н93У	Согласовано	33:06:030116:173		
	н92У	н93У		33:06:030116:174		
219	н93У	н165У	Согласовано	33:06:030116:173		
220	н165У	н164У	Согласовано	33:06:030116:173		
	н165У	н164У		33:06:030116:89		
221	н95У	н96У	Согласовано	33:06:030116:174		

1	2	3	4	5	6	7
221	н95У	н96У	Согласовано	33:06:030116:175		
222	н96У	н93У	Согласовано	33:06:030116:174		
223	н92У	н95У	Согласовано	33:06:030116:174		
224	н95У	н96У	Согласовано	33:06:030116:175		
225	н87У	н88У	Согласовано	33:06:030116:176		
226	н359У	н366У	Согласовано	33:06:030116:177		
227	н25У	н22У	Согласовано	33:06:030116:18		
228	н23У	н26У	Согласовано	33:06:030116:18		
229	н502У	н502У	Согласовано	33:06:030116:197		
230	н484У	н484У	Согласовано	33:06:030116:197		
231	н480У	н480У	Согласовано	33:06:030116:197		
232	н111У	н111У	Согласовано	33:06:030116:4		
233	н299У	н424У	Согласовано	33:06:030116:42		
234	н51У	н15У	Согласовано	33:06:030116:45		
235	н155У	н279У	Согласовано	33:06:030116:49		
236	н279У	н60У	Согласовано	33:06:030116:49		
237	н324У	н325У	Согласовано	33:06:030116:5		
238	н330У	н331У	Согласовано	33:06:030116:5		
239	н38У	н41У	Согласовано	33:06:030116:6		
240	н40У	н39У	Согласовано	33:06:030116:6		
241	н232У	н83У	Согласовано	33:06:030116:64		
242	н158У	н240У	Согласовано	33:06:030116:64		
243	н82У	н64У	Согласовано	33:06:030116:7		
244	н294У	н296У	Согласовано	33:06:030116:73		
	н294У	н296У		33:06:030116:96		
245	н296У	н213У	Согласовано	33:06:030116:73		
246	н209У	н294У	Согласовано	33:06:030116:73		
247	н203У	н206У	Согласовано	33:06:030116:77		
248	н207У	н204У	Согласовано	33:06:030116:77		
249	н90У	н138У	Согласовано	33:06:030116:8		
250	н143У	н135У	Согласовано	33:06:030116:8		
251	н413У	н412У	Согласовано	33:06:030116:86		
252	н165У	н229У	Согласовано	33:06:030116:89		
253	н230У	н418У	Согласовано	33:06:030116:89		
254	н418У		Согласовано	33:06:030116:89		
	н418У			33:06:030116:172		
255	н418У	н164У	Согласовано	33:06:030116:89		
256	н338У	н351У	Согласовано	33:06:030116:9		
257	н352У	н339У	Согласовано	33:06:030116:9		
258	н253У	н252У	Согласовано	33:06:030116:90		
259	н460У	н460У	Согласовано	33:06:030116:95		
260	н615У	н296У	Согласовано	33:06:030116:96		
261	н294У	н608У	Согласовано	33:06:030116:96		
262	н436У	н436У	Согласовано	33:06:000000:253		
263	н409У	н197У	Согласовано	33:06:030116:117		
264	н194У	н37У	Согласовано	33:06:030116:117		
265	н476У	н476У	Согласовано	33:06:030116:117		
266	н472У	н472У	Согласовано	33:06:030116:117		

Председатель согласительной комиссии: _____ _____

М.П. (подпись) (фамилия, инициалы)